

DIRECCIÓN GENERAL DEL INSTITUTO GEOGRÁFICO Y ESTADÍSTICO

AÑO XX.

BOLETÍN

1912

Núm.º 88

DEL

28 Marzo

OBSERVATORIO CENTRAL METEOROLÓGICO

Observaciones del Extranjero

Observaciones de la mañana a las 7 h								Id. en las 24 horas			Id. de la vispera por la tarde					
Estaciones	Barometro.		Temperatura	Viento		Estado del cielo	Estado del mar	Lluvia ó nieve	Temp. extr.ªs		Barom.ª 0.º y al nivel del mar	Temperatura	Viento		Estado del cielo	
	600 y al nivel del mar	Variación en 3 horas		Dirección	F.ª				Máx.ª	Min.ª			Dirección	F.ª		
Escandi- navia	Bodo	746.1	+0.2	2.6	E.	2	c. d.º	dl.º		5	1	745.3	3.2	E.	2	J.º
	Cristiansund	747.6	+0.1	4.2	N.	2	Lluvia	Rix.º	10	5	4	746.2	6.3	N.	2	ub.º
	Skudesnoes															
Rusia y Austria	Riga	762.6	-1.1	4.0	S.W.	2	ub.º		4			748.7	7.2	S.W.	2	Lluvia.
	Moscou	755.5	-1.9	1.6	L.	2	ub.º		1			761.1	1.5	S.W.	2	ub.º
	Nicolaiew	762.0		-0.7	cal	0	J.º					764.0	4.6	N.	0	J.º
	Feldkirch	765.6	+0.2	11.0	S.W.	1	ub.º		1	22	1	765.0	15.5	cal	0	c. d.º
	Cernovitz	758.0	-0.6	6.0	cal	0	Lluvia.		2	14	5	762.1	9.6	cal	0	c. d.º
	Cracovia	760.2	+0.2	8.2	N.W.	4	J.º		1	18	6	758.8	11.7	S.W.	2	c. ub.º
	Pola	762.7	0.0	3.5	S.E.	0	ub.º			16	8	764.4	11.5	cal	0	J.º
	Viena	762.4	+0.7	10.6	N.	2	ub.º			20	11	760.6	14.4	N.	2	ub.º
Islas Británicas	Stornoway															
	Shields															
Francia	Valentia	765.8	+2.0	8.9	N.W.	3	c. ub.º	m. da.	5.0	10.6	8.3	763.8	10.0	S.W.	4	Bruna.
	Oris Nex	764.2	-0.2	9.8	N.W.	5	ub.º	m. da.	1	15	8	766.0	9.0	S.W.	4	c. ub.º
	St. Mathieu	740.0	+0.2	9.8	N.	3	c. d.º	?		12	2	740.6	11.7	N.W.	2	c. d.º
	Isla de Aix	769.5		10.2	N.W.	2	ub.º	Rix.º		18	9	768.9	10.6	N.W.	3	Bruna.
	Biarritz	771.0		?	cal	0	ub.º	Rix.º		15	10	770.7	12.0	N.	3	ub.º
	Paris	768.0	+0.4	6.3	S.W.	2	c. ub.º			19.9	5.4	767.2	13.9	N.W.	3	c. d.º
	Clermont	768.5	+0.3	11.2	cal	6	ub.º			25.8	7.4	766.5	19.7	N.W.	3	c. d.º
	Perpiñan	767.2	0.0	18.1	N.	2	J.º			20.0	12.7	768.1	15.0	S.W.	1	J.º
	Cabo Sicié	763.7		18.0	N.W.	2	niebla.	Rix.º		19	10	767.0	11.8	N.	2	niebla.
	Niza	769.7	-0.5	13.7	cal	0	c. d.º	Rix.º		20	11	771.5	15.2	cal	0	J.º
Italia	Liorna	765.3	0.0	14.6	S.E.	1	ub.º					767.2	15.0	N.W.	3	c. ub.º
	Roma	764.6	-1.0	9.2	N.	1	J.º					766.5	13.8	N.W.	1	J.º
	Cagliari	766.0		11	N.W.	4	J.º					768.0	21.0	S.E.	3	J.º
	Palermo															
Portugal	Porto	768.2	+0.7	19.1	?	4	J.º	Rix.º		25	12	768.4	16.4	S.E.	4	J.º
	Lisboa	766.4	+0.9	20.0	N.W.	4	J.º	m. ca.º		26	17	766.5	22.6	N.	4	J.º
	Lagos															
	Horta	768.6	+0.5	13.5	E.	2	c. ub.º	m. da.		16	9	769.4	12.3	N.E.	4	ub.º
	Angra	768.4	+0.1	14.0	N.W.	3	c. ub.º	m. da.		15	13	770.2	12.8	N.W.	4	J.º
	Punta Delgada	766.6	+0.7	12.8	N.W.	6	ub.º	m. da.		14	12	767.2	12.6	N.E.	2	c. d.º
Funchal	758.4	-0.1	23.0				ub.º		1	18	13	769.0	18.1			ub.º
Marruecos y Argelia	Tánger															
	Casablanca															
	Orán	766.4		13.2	S.W.	1	c. d.º									
	Argel															
	Túnex	768.0		11.0	N.	1	J.º									
Sfaks																

Precios de suscripción

Un año...18...pesetas. Un semestre...9...pesetas

Administrador { Habilitado del material de la Dirección general del Instituto Geográfico y Estadístico. Madrid

Dirección : Adresse : Address :

Señor

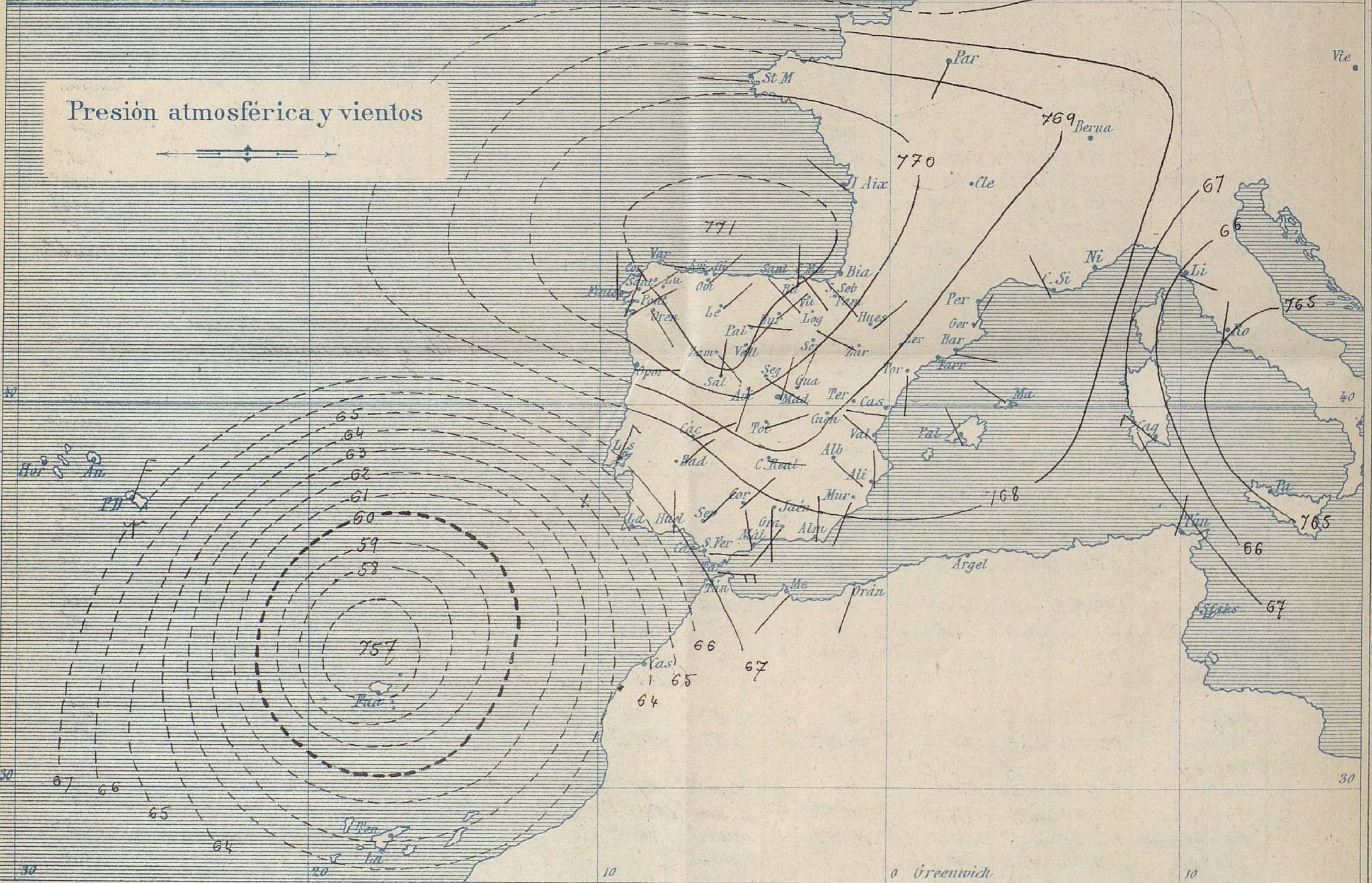
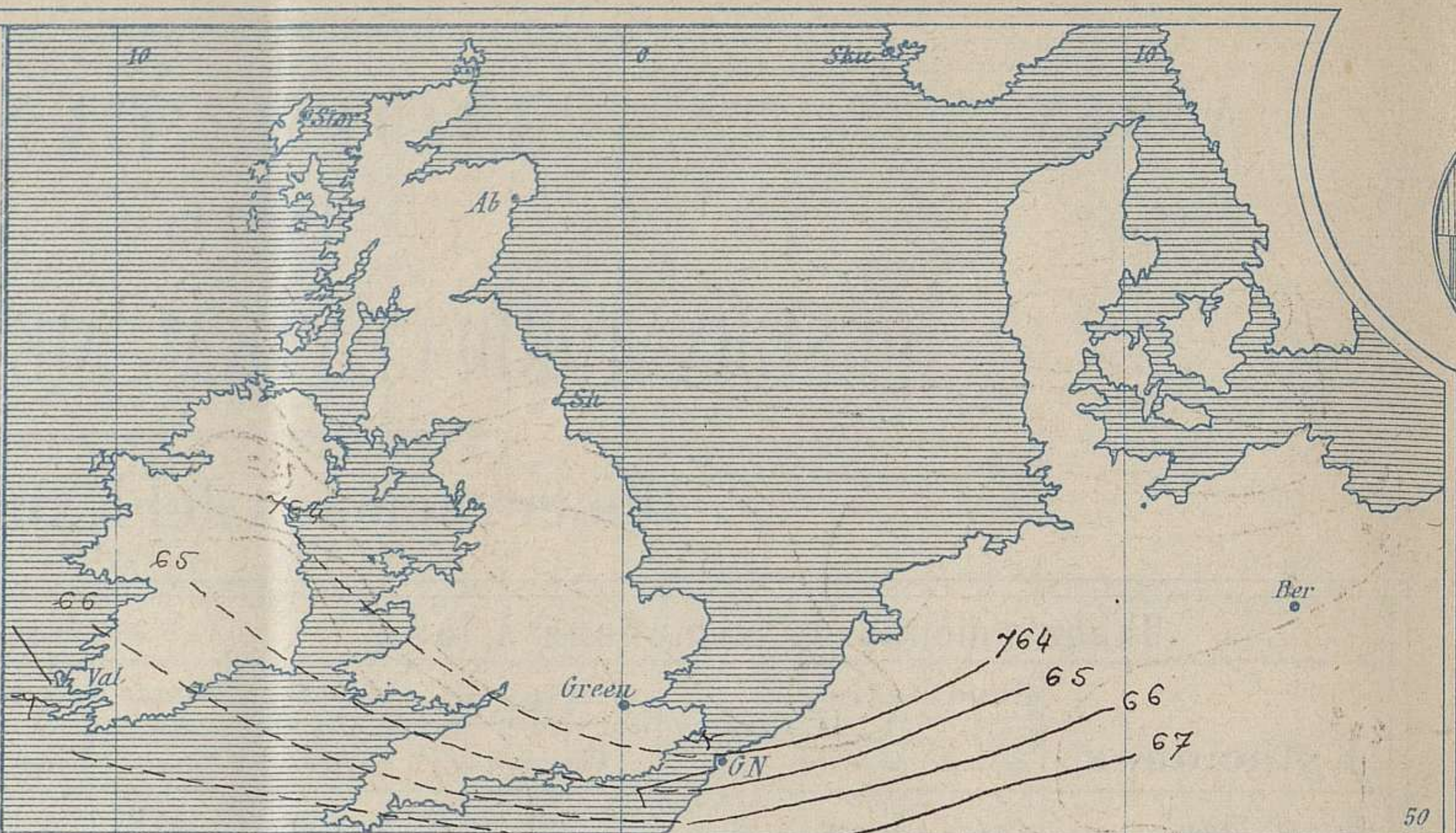
Jefe del Observatorio Central Meteorológico
Parque del Retiro

Apartado n.º 285.

Madrid. (ESPAÑA)



Signos convencionales		
Fuerza del viento	Cielo	Mar
0 Calma	○ Despejado	{ Llana
1 Ventolina	○ Con nubes	{ Rizada
2 Muy flojo	⊖ Bruma	{ Marejadilla
3 Flojo	⊖ Niebla	{ Marejada
4 Bonancible (Moderado)	⊗ Nieve	{ Marejada gruesa
5 Fresquito (Alo fuerte)	⊗ Lluvia	{ Gruesa
6 Fresco (Fuerte)	⊗ Tormenta	{ Muy gruesa
7 Duro		{ Arbolada
8 Muy duro		{ Muy arbolada
9 Temporal		



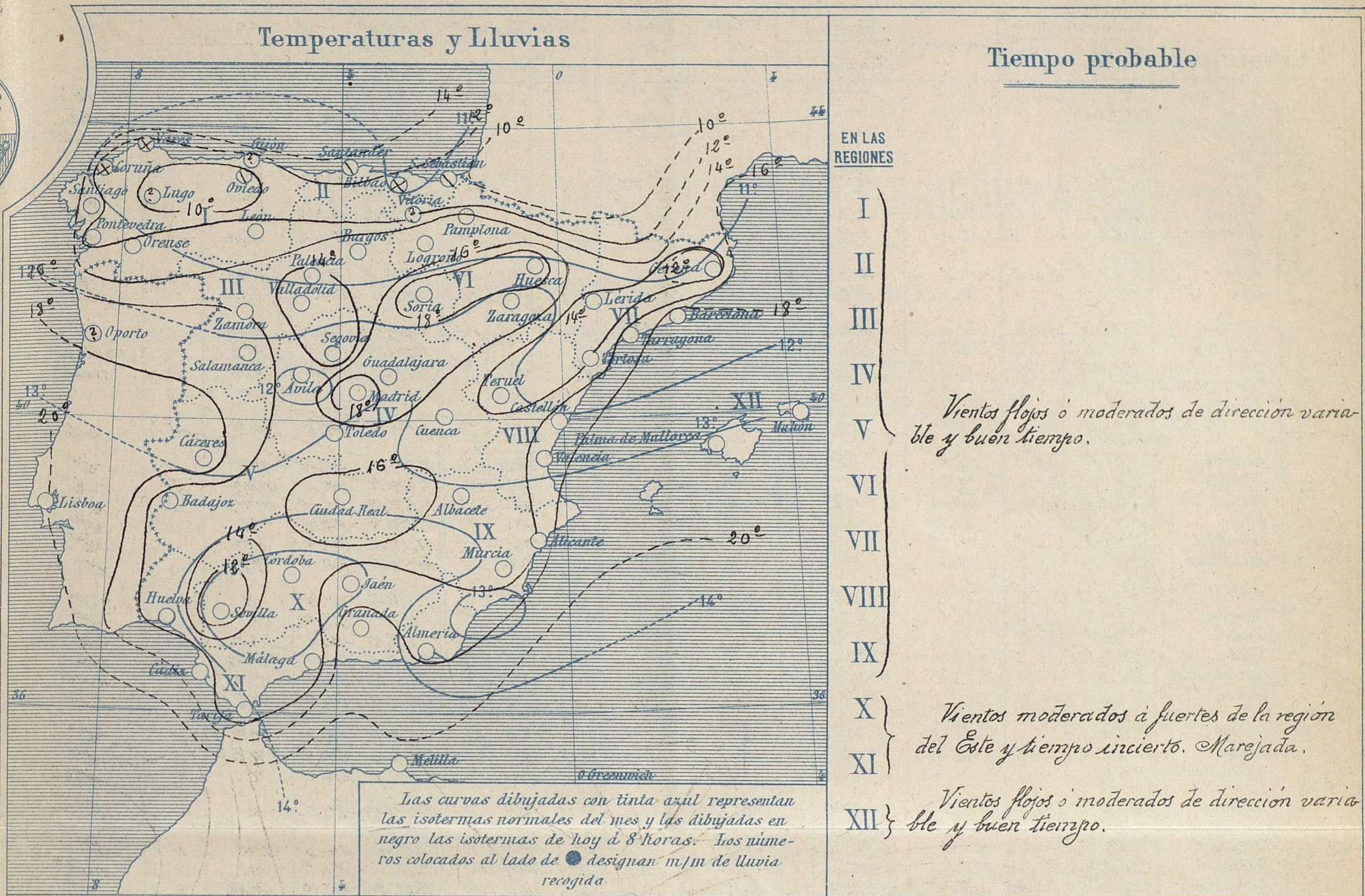
Estado general

Persiste en el Atlántico, a la altura de la isla de Madera, un área de presiones débiles, por lo cual continúa soplando el Levante en el Estrecho de Gibraltar y costas adyacentes, pero en el resto de España, debido a que se mantiene sobre ella, un anticiclón, el tiempo es bueno, de cielo claro, vientos flojos de dirección variable y mar tranquila.

La temperatura máxima de ayer fue de 31 grados en Córdoba y la mínima de hoy ha sido de 5 grados en León y Burgos.

El Director general: Galarza

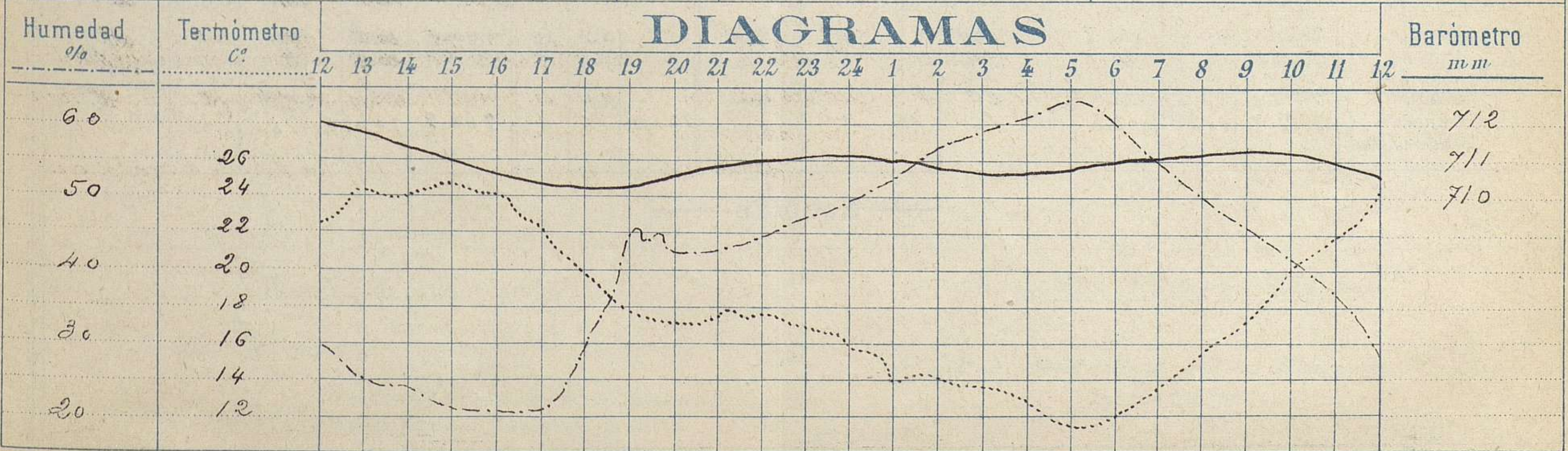
El Ingeniero Geógrafo, Jefe del Observatorio. J. Galbis



Observaciones de Madrid entre 12^h del dia 27 y 12^h del dia 28.

PARQUE DEL RETIRO (Altitud 667 m.)

Hora	Barómetro m m	Termómetro C°	Humedad %	Viento	Fuerza 0 á 9	Lluvia ó Nieve m m	Estado del Cielo	Notas
16	710.68	24.3	21	ESE	1	"	Casi despejado	Temp ^a máxima á la sombra 25°
20	710.67	17.6	43	SE	0	"	Id	Id mínima á la id 11°
24	711.27	16.0	50	NE	4	"	Id	
4	710.66	13.0	62	NE	3	"	Despejado	
8	711.28	15.5	50	NNE	3	"	Id	
12	710.67	24.6	28	ENE	3	"	Id	



Observaciones de España

Observaciones de la mañana á 8 horas										Id. en las 24 horas			Id. de la vispera á 16 horas				
Estaciones	Barómetro.		Temperatura	Viento		Estado del cielo	Estado del mar	Lluvia ó nieve	Temp. extr. as		Barom. á 0° y al nivel del mar	Temperatura	Viento		Estado del cielo		
	10° y al nivel del mar	Variación en 3 horas		Dirección	F.ª				Max.ª	Min.ª			Dirección	Fuerza			
Región del NW. I	Lia Coruña	771.0	-0.5	10.2	S.S.W.	1	nubl. m. da		1.2	9	770.2	12.4	N.N.W.	1	nubl.		
	Vares	772.6		9.2	E.	3	nubl. cal				770.1	15.8	E.	2	nubl.		
	Avilés	774.8			N.E.	0	sub. l.ª				770.2		S.E.	1	sub.		
	Gijón																
	Oviedo	770.2		8.0	N.E.	1	sub.º		2.4	6	768.4	21.0	N.E.	1	S.º		
	Finisterre	771.5			N.	2	S.º m. da				768.6		cal	0	S.º		
	Santiago	769.8		13.1	N.E.	2	S.º		2.6	1.0	769.0	22.3	N.	1	C.d.º		
	Pontevedra	769.0	+0.8	12.0	N.E.	2	S.º		2.7	9	768.9	24.2	S.W.	2	S.º		
	Lugo																
	Orense	769.6	+0.6	12.6	S.E.	0	sub.º		3.0	12	769.8	29.4	S.E.	1	C.d.º		
León	770.9		8.7	N.E.	0	S.º		2.7	2	767.1	20.3	S.E.	0	S.º			
Región Cantábrica II	Santander	769.6	+0.4	11.7	S.E.	1	sub.º		1.8	10	769.4	14.6	S.W.	1	S.º		
	Punta Galea	771.4		10.6	S.E.	2	nubl. m. da				771.9	12.5	N.E.	2	nubl.		
	Bilbao	770.8	+1.0	8.8	N.	0	nubl.		2.6	6	770.1	15.0	N.W.	3	sub.		
	Cabo Machichaco																
	Iqueldo																
San Sebastián	770.2	+1.4	10.2	S.E.	2	sub.º	g.ª	1.9	8	770.3	13.2	S.E.	1	sub.			
Región Duero III	Zamora	771.4	+2.5	12.2	S.E.	0	S.º		2.5	7	770.1	22.8	N.E.	0	S.º		
	Palencia	771.4	+0.1	8.6	E.	1	S.º		2.3	6	767.3	22.1	N.W.E.	2	C.d.º		
	Burgos	770.0	0.0	10.2	N.E.	0	S.º		2.2	5	766.8	21.8	N.W.E.	0	S.º		
	Soria	770.1		13.4	N.E.	0	S.º		2.5	7	768.5	23.8	E.	1	S.º		
	Valladolid	771.2	+0.2	9.5	N.E.	1	S.º		2.5	7	767.2	25.0	N.E.	1	S.º		
	Salamanca	771.6	+0.7	13.0	N.	1	S.º		2.4	6	770.2	22.0	N.E.	1	S.º		
Región Extrem. Mancha y Central IV	Ávila	7759.8		9.0	S.W.	0	S.º		2.2	7	7758.2	21.5	N.	1	C.d.º		
	Segovia	770.9	0.0	7.8	S.E.	0	S.º		2.4	5	765.1	23.0	N.	1	S.º		
	Madrid	768.9	+0.7	12.5	N.W.E.	3	S.º		2.2	11.6	766.5	24.3	S.E.	1	C.d.º		
	Toledo	769.8	+0.6	11.2	S.W.E.	1	S.º		2.5	9	766.8	24.4	N.W.W.	1	sub.		
	Guadalajara	768.8	+0.4	13.4	N.W.E.	0	S.º		2.5	9	763.3	24.5	N.W.	0	sub.		
	Cuenca	768.2	+0.2	10.1	N.E.	1	C.d.º		2.5	4	767.0	24.2	N.E.	1	C.d.º		
	Cáceres	765.3		16.8	S.W.E.	1	S.º		2.5	13	766.7	24.0	N.E.	2	S.º		
Alto Ebro VI	Badajoz	767.2	+0.8	14.4	N.E.	0	S.º		2.2	10	766.4	27.6	S.W.E.	1	S.º		
	Ciudad Real	769.2	+0.8	13.0	E.	2	S.º		2.5	7	768.0	25.0	N.	3	S.º		
	Logroño	768.9		12.1	N.W.W.	1	S.º		3.1	8	768.0	25.2	S.	0	S.º		
Alto Ebro VII	Vitoria																
	Pamplona	769.5	+0.2	11.8	E.	0	S.º		2.7	7	767.6	24.0	N.W.	1	S.º		
	Huesca	768.4	+0.9	16.4	N.E.	0	C.d.º		2.4	10.9	768.4	24.9	N.	0	sub.		
	Zaragoza	768.8	+0.5	16.0	N.W.W.	1	S.º		2.7	12	766.7	25.0	N.W.	0	S.º		
Cataluña VIII	Lérida																
	Gerona	768.2	0.0	12.5	N.W.E.	0	S.º		2.3	7	769.8	22.0	N.W.	1	C.d.º		
	Barcelona	768.0	+1.0	20.0	E.	0	Brisma		2.3	10	768.0	20.2	N.W.	2	C. sub.		
	Tarragona																
	Tortosa	767.8	+0.4	13.8	S.	0	S.º		2.4	9	768.3	21.6	S.	2	sub.		
Léon IX	Teruel	768.3		8.8	E.	0	S.º		2.9	4	765.0	27.8	S.	0	S.º		
	Castellón	767.9	0.0	16.6	N.E.	0	S.º		2.1	12	768.1	18.4	S.E.	1	S.º		
	Valencia	767.9	0.0	16.6	N.W.	0	S.º		2.1	20	769.4	19.4	E.	1	S.º		
Cuenca del Guadalquivir X	Albacete	769.1		12.1	S.E.	1	S.º		2.7	6	765.4	23.7	S.E.	1	S.º		
	Alicante	767.4	0.0	16.0	N.	1	S.º		2.0	10	768.3	19.2	S.E.	1	S.º		
	Murcia	767.5	+0.2	13.0	S.W.	0	S.º		2.4	9	767.4	22.4	E.	1	S.º		
	Sevilla	766.2		11.6	N.E.	3	S.º		1.9	11	765.2	28.4	N.E.	4	S.º		
Costa del Sur XI	Córdoba	767.2	+0.4	14.4	N.E.	1	S.º		3.1	11	765.4	29.0	S.W.	3	S.º		
	Jáen	765.9		22.6	S.	0	S.º		2.7	15	765.2	26.6	N.	1	S.º		
	Granada	768.5	+0.2	14.6	S.W.	0	S.º		2.7	11	767.1	26.4	S.	4	C.d.º		
	Huelva	767.1		15.8	N.	0	S.º		2.7	7	765.4	24.8	S.W.	4	S.º		
	Algeciras																
Costa del Sur XII	San Fernando	766.6	+0.5	16.4	E.	1	S.º	cal	2.3	13	765.6	19.5	S.E.	3	S.º		
	Tarifa	767.1		15.1	E.	6	C. sub.º m. da				767.0	17.7	E.	7	C.d.º		
	Málaga	768.3	+0.2	14.8	N.W.W.	0	S.º	l.ª	2.0	13	768.2	18.2	S.E.	3	C.d.º		
	Almería	765.8		17.4	N.	1	S.º	l.ª	2.7	15	765.1	23.6	S.W.	1	S.º		
	Palma	767.7	-0.8	14.8	N.W.W.	2	C.d.º	l.ª	2.3	12	769.2	20.8	S.W.	4	S.º		
Mañón	768.1		20.2	N.W.	1	S.º		2.4	12	768.9	20.8	E.	1	C.d.º			
Balears XIII	Melilla	768.0		12.0	S.W.	2	sub.º	cal	2.4	12	768.9	23.0	N.W.E.	2	S.º		
	Laguna Sta Cruz de Ten.º	779.7	+0.3	12.3	S.E.	1	sub.		map	15	8	768.9	13.4	S.E.	2	sub.	

— Noticias —