

DIRECCIÓN GENERAL DEL INSTITUTO GEOGRÁFICO Y ESTADÍSTICO

AÑO XX.

BOLETÍN

1912.

Núm. 66.

DEL

6 de Marzo

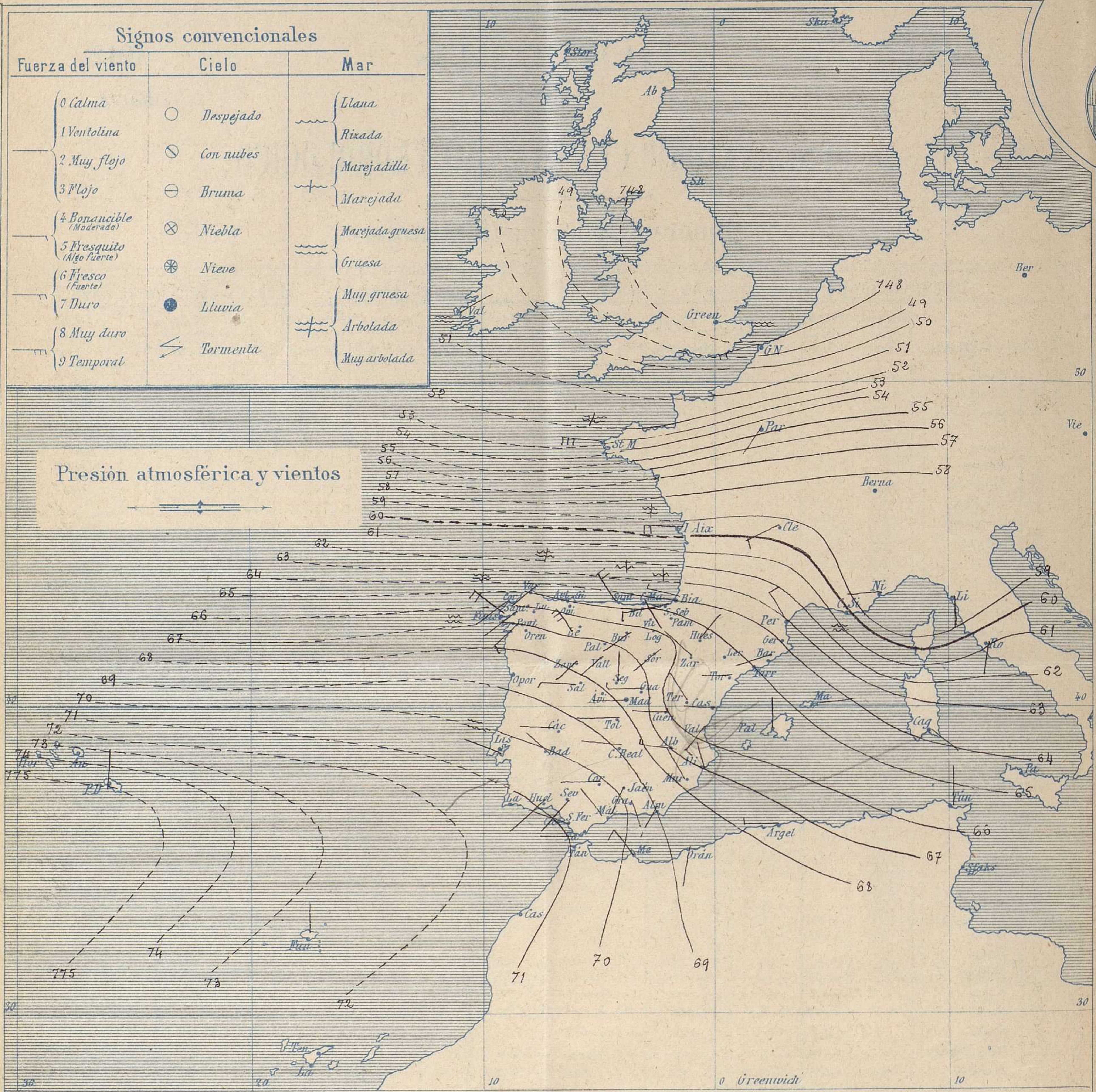
OBSERVATORIO CENTRAL METEOROLÓGICO

Observaciones del Extranjero

Observaciones de la mañana a las 7 ^h								Iden las 24 horas			Id. de la vispera por la tarde					
Estaciones	Barómetro.		Temperatura	Viento		Estado del cielo	Estado del mar	Lluvia ó nieve	Temp. extr. ^{as}		Baróm. a 0° y al nivel del mar	Temperatura	Viento		Estado del cielo	
	alt. y absm. del mar	Variación en 3 horas		Dirección	F. ^{ta}				Máx. ^a	Min. ^a			Dirección	F. ^{ta}		
Escandinavia	Bodo	742.2	0.2	4.8	S.	0	cal.	0	-2	5	749.2	-4.2	S.	7	sub.°	
	Cristiansund	740.5	+0.1	1.4	cal.	0	cal.	0	6	1	742.2	4.4	NE	1	sub.°	
	Skudesnoes															
Rusia y Austria	Riga	751.2	-0.9	2.8	SSS	0	niebla.	1			754.8	3.6	SSM	1	sub.°	
	Moscou	760.9	-0.2	0.8	S.	0	sub.°	2			751.1	1.9	SM	1	sub.°	
	Nicolaiew	761.0		1.3	SSS	0	sub.°				761.4	2.1	SSS	1	sub.°	
	Feldkirch	756.7	+0.5	6.6	NE	2	sub.°	Trayble	12	5	756.4	6.8	cal	0	sub.°	
	Cernorvitz	757.9	+0.2	3.9	cal	0	niebla		4	8	758.1	4.0	cal	0	niebla.	
	Cracovia	755.6	+0.6	4.8	cal	0	niebla		13	4	755.9	8.1	cal	0	S.	
	Pola	758.0	+0.7	11.4	SS	1	sub.°		13	10	760.8	11.4	SSS	2	c. sub.°	
Viena	755.3	-0.1	5.7	MM	1	sub.°		14	6	757.5	9.8	M	1	niebla.		
Islas Británicas	Stornoway															
	Shields															
	Valentia	750.3	+1.2	2.8	SSS	1	sub.°	M. G. 12	3.3	7.8	1.7	746.0	6.1	M	2	c. sub.°
Francia	Oris Nex	747.9	+1.3	6.8	SSM	7	c. sub.°	12	12	6	745.4	3.6	SM	7	sub.°	
	St. Mathieu	752.1	-0.1	8.0	M	2	c. sub.°	M. G. 12	3	11	5	752.6	8.2	M	6	c. sub.°
	Isla de Aix	758.5		9.1	M	5	niebla.	M. G. 12	5	13	8	758.1	11.8	M	5	sub.°
	Biarritz	755.5		12.2	M	4	sub.°	M. da	10	17	10	764.5	13.2	SM	3	sub.°
	Paris	754.5	+0.7	5.0	SM	8	c. d.°		16	13.7	5.0	752.8	8.2	MM	4	niebla.
	Clermont	759.7	+0.4	5.5	SSM	6	sub.°		10	14.2	5.0	757.4	10.7	SSM	3	sub.°
	Perpiñán	762.9	+0.2	11.8	MM	4	c. sub.°		8.1	11.0	760.4	15.6	M	2	c. d.°	
	Cabo Sicié	760.6		9.0	MM	3	Brunna	M. G. 12	15	8	752.5	12.6	M	3	c. sub.°	
	Niza	757.2	-0.1	12.6	M	2	S.	M. G. 12	18	9	759.4	14.5	M	4	S.	
Italia	Liorna	758.4	-1.1	12.5	S.	3	niebla.	1			762.0	14.0	S.	3	c. sub.°	
	Roma	760.9	-1.0	12.8	S.	2	sub.°				763.9	12.8	S.	3	c. sub.°	
	Cagliari	763.0		14.0	SS	1	sub.°				765.2	16.0	MM	6	sub.°	
	Palermo															
Portugal	Porto															
	Lisboa	769.3	+0.2	12.9	MM	2	sub.°	G. 12	1	15	13	770.6	14.4	SSM	4	sub.°
	Lagos	769.7	+0.2	16.8	M	1	sub.°	G. 12	3	19	14	771.5	15.3	M	1	c. sub.°
	Horta	748	+0.9	9.1	MM	1	sub.°	Pisa	1	15	9	763.4	12.5	MM	4	sub.°
	Angra	774.5	+0.9	11.2	MM	2	sub.°	M. G. 12		15	9	762.2	9.8	M	5	sub.°
	Punta delgada	775.0	+1.5	11.0	M	4	sub.°	Pisa		15	11	773.5	11.6	M	5	niebla.
Funchal	778.4	+0.5	17.2	M	1	sub.°	Pisa		19	12	773.4	17.4	M	1	sub.°	
Marruecos y Argelia	Tanger															
	Casablanca															
	Orán	767.8		15.2	S.	1	S.									
	Argel	767.2		17.5	SSM	4	c. sub.°									
	Túnex	765.7		11.0	M	1	c. d.°									
Sfaks																

Precios de suscripción
 Un año 18 pesetas. Un semestre 9 pesetas
 Administrador } Habilitado del material de la Dirección general del Instituto Geográfico y Estadístico. Madrid

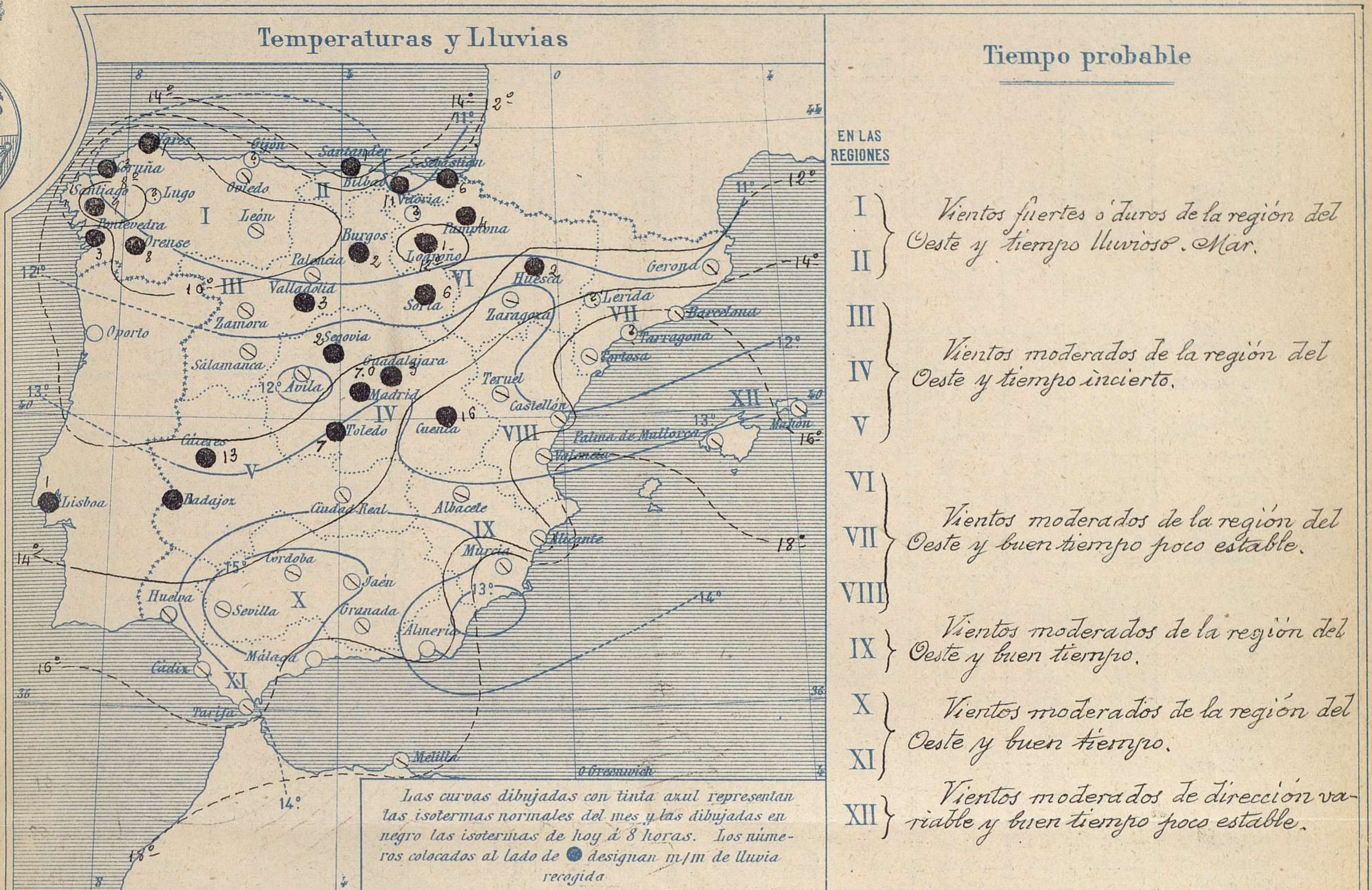
Dirección : Adresse : Address :
 Señor
 Jefe del Observatorio Central Meteorológico
 Parque del Retiro
 Madrid . (ESPAÑA)
 Apartado n.º 285.



Estado general

Persisten las bajas presiones en el mar del Norte (748 m/m) por cuya causa el mal tiempo de vientos du-
ros, lluvias y mar gruesa se extiende desde las costas inglesas a las nuestras del Cantábrico.

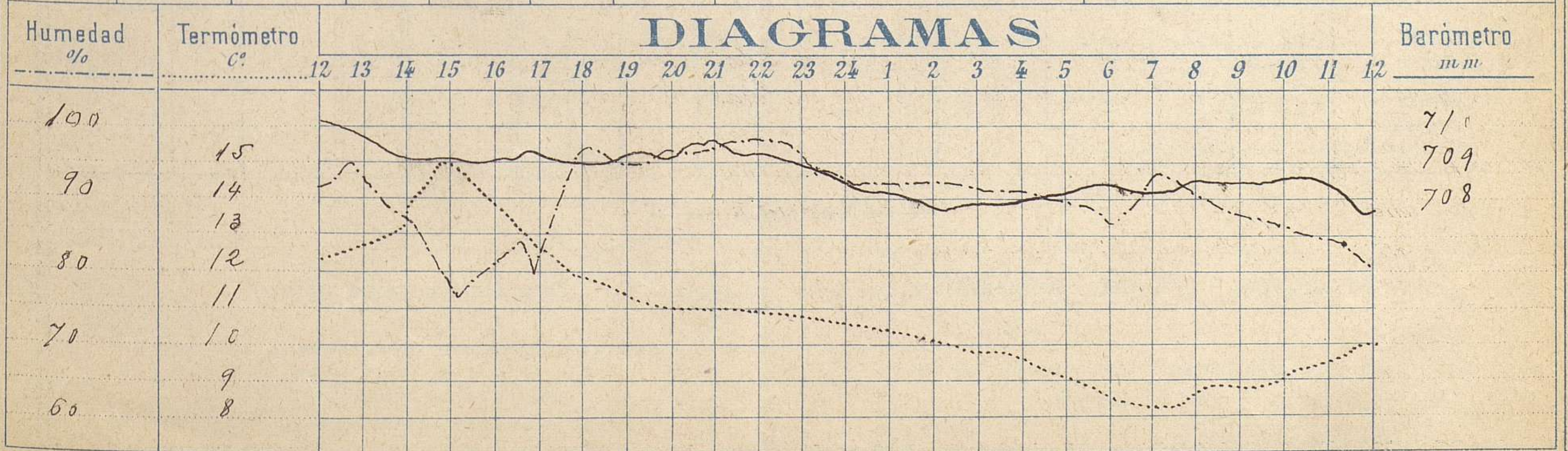
Llovió ayer sobre la mitad septentrional de España y aun hoy continúa lloviendo en Galicia y la zona
cantábrica; pero en el resto de la península Ibérica mejoró el tiempo, el cielo está sin embargo con muchas nubes; el
viento generalmente sopla de la región del Oeste y la temperatura es suave. La máxima fue ayer de 27° en Murcia
y la mínima de hoy ha sido de 1° en Burgos.



Observaciones de Madrid entre 12^h del día 5 y 12^h del día 5

PARQUE DEL RETIRO (Altitud 667 m.)

Hora	Barómetro m m	Termómetro C°	Humedad %	Viento	Fuerza 0 a 9	Lluvia o Nieve m m	Estado del Cielo	Notas
16	709.09	14.2	81	W	4	Tras	Cubierto	Temp ^a max ^a a la sombra 15° 2
20	709.19	11.7	97	W	3	6.8	Nuboso	Id minima a la id 8° 5
24	708.62	10.7	93	W	3	0.2	Cubierto	
4	708.00	9.7	91	W	2	"	Fd	
8	708.56	8.7	92	W	1	"	Fd	
12	707.77	10.1	82	WSW	2	"	Fd	



Observaciones de España

Observaciones de la mañana á 8 horas								Id. en las 24 horas			Id. de la vispera á 16 horas					
Estaciones	Barómetro.		Temperatura	Viento		Estado del cielo	Estado del mar	Lluvia ó nieve	Temp. extr. ^{as}		Barom. á 0° y al nivel del mar	Temperatura	Viento		Estado del cielo	
	al° y al nivel del mar	Variación en 3 horas		Dirección	F. ^{za}				Max. ^a	Min. ^a			Dirección	Fuerza		
Región del N.W. I	La Coruña	762.1	0.0	9.0	S.W.	3	sub. ^o	G. 12.	3	16.4	765.2	12.0	N.W.	5	sub. ^o	
	Vares	765.0		8.2	S.W.	6	c. sub. ^o	N.W. 12.	1		765.6	11.4	N.W.	7	sub. ^o	
	Avilés	763.6			N.W.	6	sub. ^o	N.W.			762.2		N.W.	7	c. sub. ^o	
	Gijón															
	Oviedo	764.0		10.0	N.	2	c. sub. ^o		Improbable	19	8	760.5	16.2	S.	3	sub. ^o
	Finisterre	767.2			N.W.	6	diversa	G. 12.	1		764.2		S.W.	7	diversa	
	Santiago	766.5		8.4	S.W.	1	diversa		9	12	8	765.0	11.3	S.W.	2	sub. ^o
	Pontevedra	766.7	-0.3	10.9	S.W.	4	sub. ^o		3	17	9	765.6	13.9	S.W.	4	sub. ^o
	Lugo															
Orense	766.6	0.0	8.6	S.	2	sub. ^o		3	19	9	766.0	13.4	S.	1	sub. ^o	
León	765.2		4.0	N.W.	7	sub. ^o			14	2	763.0	12.7	N.W.	8	c. sub. ^o	
Región Cantábrica II	Santander	763.5	+0.5	13.3	N.W.	6	sub. ^o	N.W. 12.	1	2.1	11	761.3	15.2	S.W.	1	sub. ^o
	Punta Galea	764.6		11.2	S.	2	sub. ^o	N.W. 12.	2			763.1	13.8	N.W.	3	sub. ^o
	Bilbao	764.3	0.0	10.2	S.	1	sub. ^o		1.1	23	9	763.2	15.0	N.	3	sub. ^o
	Cabo Machichaco															
	Igueldo															
San Sebastián	764.9	0.0	10.1	N.	5	diversa	N.W. 12.	5	22	8	760.6	22.0	S.	5	sub. ^o	
Región Duero III	Zamora	767.3	+1.0	7.4	S.W.	3	sub. ^o			15	4	765.8	14.2	S.W.	4	c. sub. ^o
	Palencia	767.0	0.0	5.7	S.	3	c. sub. ^o			15	5	764.3	13.9	S.W.	6	c. sub. ^o
	Burgos	765.9	0.0	8.4	S.W.	3	c. sub. ^o		2	14	1	763.2	12	S.W.	3	sub. ^o
	Soria	766.3		8.2	S.W.	7	diversa		6	12	5	764.0	10.2	N.W.	5	diversa
	Valladolid	767.1	0.0	8.5	S.W.	2	sub. ^o		3	15	6	765.4	14.0	N.	4	c. sub. ^o
	Salamanca	767.7	-0.2	7.0	N.	5	sub. ^o			15	7	767.5	13.0	N.	6	sub. ^o
Región Central IV	Ávila	760.5		5.5	N.	5	sub. ^o	Improbable	12	4	759.8	11.1	N.	1	c. sub. ^o	
	Segovia	767.2	-0.2	5.1	N.	1	diversa	1.2	12	5	766.2	12.0	N.	6	sub. ^o	
	Madrid	767.5	+0.6	8.7	N.	1	sub. ^o		7.0	15.2	7.5	766.8	14.2	N.	4	sub. ^o
	Toledo	767.8	+0.3	10.3	N.W.	1	sub. ^o		7	15	7	757.3	15.1	S.W.	1	sub. ^o
	Guadalajara	766.7	+0.8	9.0	N.W.	1	sub. ^o		3	13	8	765.9	12.6	N.W.	3	sub. ^o
	Cuenca	765.0	-0.2	11.2	N.	2	sub. ^o		16	13	7.3	767.3	11.2	S.	2	diversa
Región Extremadura V	Cáceres	769.0		9.6	N.	1	sub. ^o		13	15	9	769.4	13.8	S.W.	1	niebla
	Badajoz	769.3	-0.5	12.0	N.W.	1	sub. ^o		1	17	11	769.0	12.0	N.W.	2	sub. ^o
	Ávila	768.6	+0.2	10.2	N.	3	c. sub. ^o			16	8	767.7	15.0	N.	5	sub. ^o
	Logroño	763.8		10.6	N.	3	sub. ^o		1	21	8	761.3	17.7	S.W.	5	c. sub. ^o
Región Ebro VI	Vitoria															
	Pamplona	765.0		8.4	S.W.	0	sub. ^o		4	17	7	763.0	14.2	S.W.	1	diversa
	Huesca	763.7	0.0	10.0	N.W.	2	c. sub. ^o		2	12.5	7.0	764.0	13.9	S.	0	sub. ^o
	Zaragoza	765.1	0.0	11.8	N.W.	1	sub. ^o			19	10	762.7	19.0	N.W.	3	sub. ^o
Región Cataluña VII	Lérida															
	Gerona	765.3	+1.0	12.3	S.	0	c. sub. ^o		21	9	765.0	20.2	N.	1	sub. ^o	
	Barcelona	763.5	-0.4	16.0	N.W.	2	sub. ^o	N.W. 12.	21	12	763.8	18.2	S.W.	1	sub. ^o	
	Tarragona															
Tortosa	764.8	+0.6	17.4	N.	0	c. sub. ^o	Improbable	23	15	764.0	20.0	S.	1	diversa		
Región Levant VIII	Teruel	764.5		9.3	N.W.	0	sub. ^o			18	7	766.6	14.2	N.	5	sub. ^o
	Castellón	764.3	+0.4	15.6	N.	1	sub. ^o	Improbable	24	13	764.8	19.3	N.	2	c. sub. ^o	
	Valencia	765.6	0.0	17.8	S.W.	4	sub. ^o		22	11	762.1	22.0	N.W.	6	c. sub. ^o	
Región Guadalupe IX	Albacete	767.4		11.3	N.	5	sub. ^o		16	10	767.9	15.5	S.W.	5	c. sub. ^o	
	Alicante	766.6	0.0	15.0	N.W.	0	sub. ^o	12.	23	13	766.8	19.2	S.W.	3	sub. ^o	
	Murcia	766.3	0.0	18.0	N.W.	3	sub. ^o		27	9	767.0	23.8	S.	2	c. sub. ^o	
	Sevilla	769.7		14.0	S.W.	3	sub. ^o		22	11	765.0	20.8	S.W.	3	sub. ^o	
	Córdoba	769.6	0.0	13.6	N.	1	sub. ^o		0	9	770.6	19.4	S.W.	1	sub. ^o	
Región Granada X	Jáen	769.7		12.8	S.W.	1	sub. ^o		18	11	770.3	17.8	S.W.	1	c. sub. ^o	
	Granada	770.0	-0.6	11.0	S.	1	sub. ^o		17	8	771.4	16.5	N.	6	c. sub. ^o	
	Huelva	769.4		15.0	S.W.	1	sub. ^o		19	12	771.5	17.8	S.W.	6	sub. ^o	
Región Almería XI	Algeciras															
	San Fernando	770.2	-0.7	14.9	N.W.	3	sub. ^o	N.W. 12.	18	12	772.4	16.9	N.W.	3	sub. ^o	
	Tarifa	771.1		15.3	N.	2	sub. ^o	12.			772.7	19.2	N.	2	sub. ^o	
	Málaga	769.6	-0.2	16.4	N.W.	2	c. sub. ^o	12.	24	16	770.9	22.2	N.W.	6	sub. ^o	
	Almería	765.8		14.6	S.W.	0	c. sub. ^o	cal.	21	11	766.2	22.2	S.W.	3	c. sub. ^o	
Región Baleares XII	Palma	764.8	+0.4	17.2	N.	2	sub. ^o	N.W. 12.	21	14	766.3	19.8	N.W.	6	sub. ^o	
	Mahón	764.4		15.0	S.	1	sub. ^o	12.	20	14	765.4	19.0	N.W.	2	c. sub. ^o	
	Melilla	763.6		17.6	N.W.	4	sub. ^o	12.	22	13	769.0	21.0	N.W.	4	S.	
Sta Cruz de Ten.																

Noticias

Pamplona - A las 16 débil tormenta con vientos S.W. (Inf. Sr. Filson)