

DIRECCIÓN GENERAL DEL INSTITUTO GEOGRÁFICO Y ESTADÍSTICO

AÑO XX.

BOLETÍN

1912.

Núm. 64.

DEL

4. Marzo.

OBSERVATORIO CENTRAL METEOROLÓGICO

Observaciones del Extranjero

Observaciones de la mañana á las 7 ^h								Id.en las 24 horas			Id.de la vispera por la tarde					
Estaciones	Barómetro.		Temperatura	Viento		Estado del cielo	Estado del mar	Lluvia ó nieve	Temp. ^s extr. ^{as}		Baróm. ^o á 0 ^o y al nivel del mar	Temperatura	Viento		Estado del cielo	
	alt. y absm. del mar	Variación en 3 horas		Dirección	F ^{za}				Máx. ^a	Min. ^a			Dirección	F ^{za}		
Escandinavia	Bodo	744.5	-0.7	0.8	E.	3	S.	Li. ^a	2	2	744.2	-1.2	N.E.	2	S.	
	Cristiansund	740.9	-0.1	11.0	cal.	0	C. cub.	Ri. ^a	3	3	740.4	7.0	cal.	0	C. cub.	
	Skudesnoes															
Rusia y Austria	Riga	757.2	+1.1	1.4	S.	1	Niebla.				758.9	2.4	S.W.	1	Niebla.	
	Moscou	764.1	+0.1	0.1	S.W.	2	cal.				763.9	11.2	S.W.	3	cal.	
	Nicolaiew	766.0		0.2	S.E.	1	cal.				765.9	3.4	S.	1	luz.	
	Feldkirch	762.0	+1.8	4.9	S.W.	2	luz.				760.4	2.1	N.E.	1	cal.	
	Cernorvitx	763.9	+0.2	-0.6	cal.	0	Niebla.				762.7	3.1	cal.	0	cal.	
	Cracovia	766.9	-0.4	5.6	N.	1	cal.				759.7	9.2	S.W.	1	C. d.	
	Pola	757.4	+0.6	12.2	S.E.	2	cal.				759.0	11.9	S.E.	1	C. d.	
	Viena	767.8	+1.6	-7.7	N.W.	5	luz.				757.4	8.5	S.E.	1	C. cub.	
Islas Británicas	Stornoway															
	Shields															
	Valentia															
Francia	Gris Nez	756.0	+0.9	7.8	S.W.	5	C. cub.	M. da	2	13	8	752.2	8.2	S.W.	5	cal.
	St. Mathieu	755.4	-2.2	9.8	S.W.	6	cal.	M. G. da	3	12	7	756.9	9.0	N.	5	C. cub.
	Isla de Aix	762.6		10.4	N.W.	4	cal.	M. da		13	9	761.9	10.6	N.	7	cal.
	Biarritz	767.6		10.0	S.E.	3	C. d.	M. da	2	13	8	767	11.0	N.W.	4	C. cub.
	Paris	760.6	+0.9	4.5	S.W.	3	cal.		1	13.3	4.0	755.4	8.5	S.W.	3	cal.
	Clermont	765.0	+1.1	4.8	S.W.	3	C. d.		1	12.3	4.2	762.0	7.7	S.	3	cal.
	Perpiñán	767.0	+0.8	3.0	S.W.	1	cal.		2	13	7	753.8	10.1	N.W.	2	cal.
	Cabo Sicié	767.2		5.8	N.W.	5	S.	M. G. da	12	12	9	759.6	8.2	S.W.	6	C. d.
	Niza	759.0	-0.5	9.4	N.	4	C. d.	M. da	3.9	12	8	758.1	10.0	cal.	0	C. cub.
Italia	Livorno	758.1	-0.6	12.4	N.	6	cal.		6			759.6	14.0	S.	6	luz.
	Roma	759.5	-0.4	11.6	S.	2	cal.		5			764.14	13.0	S.	4	cal.
	Cagliari	761.0		12.6	N.W.	5	cal.		2			761.2	17.0	N.W.	5	C. d.
	Palermo															
Portugal	Porto	763.2	-0.1	11.8	S.	5	luz.	M. da	6	13	11	770.8	11.9	S.W.	4	C. cub.
	Lisboa															
	Lagos															
	Horta	764.4	+0.1	15.3	S.W.	4	Niebla	M. da	1	16	15	765.6	15.3	N.W.	4	cal.
	Angra	764.8	-0.2	15.2	N.W.	6	C. cub.	G. da	3	16	13	765.2	16.2	N.	5	cal.
Punta Delgada																
Funchal																
Marruecos y Argelia	Tánger															
	Casablanca															
	Orán	770.7		13.2	S.	1	S.									
	Argel	770.8		14.7	N.	4	S.									
	Túnex	768.4		11.4	S.	1	S.									
Sfahs	768.3		15.4	N.W.	1	cal.										

Precios de suscripción

Un año... 18 pesetas. Un semestre... 9 pesetas

Administrador

Habilitado del material de la Dirección general del Instituto Geográfico y Estadístico. Madrid

Dirección : Adresse : Address :

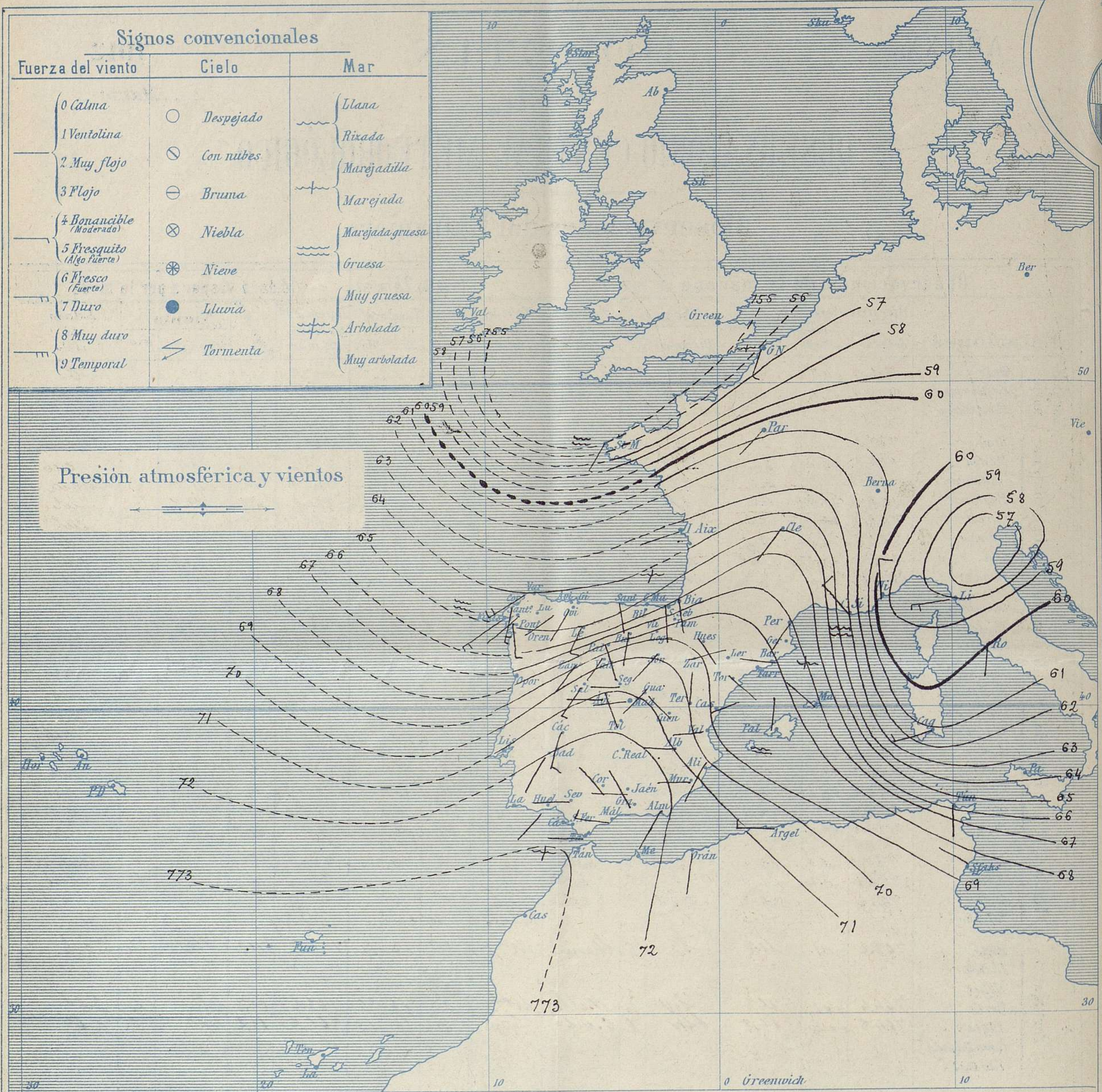
Señor

Jefe del Observatorio Central Meteorológico

Parque del Retiro

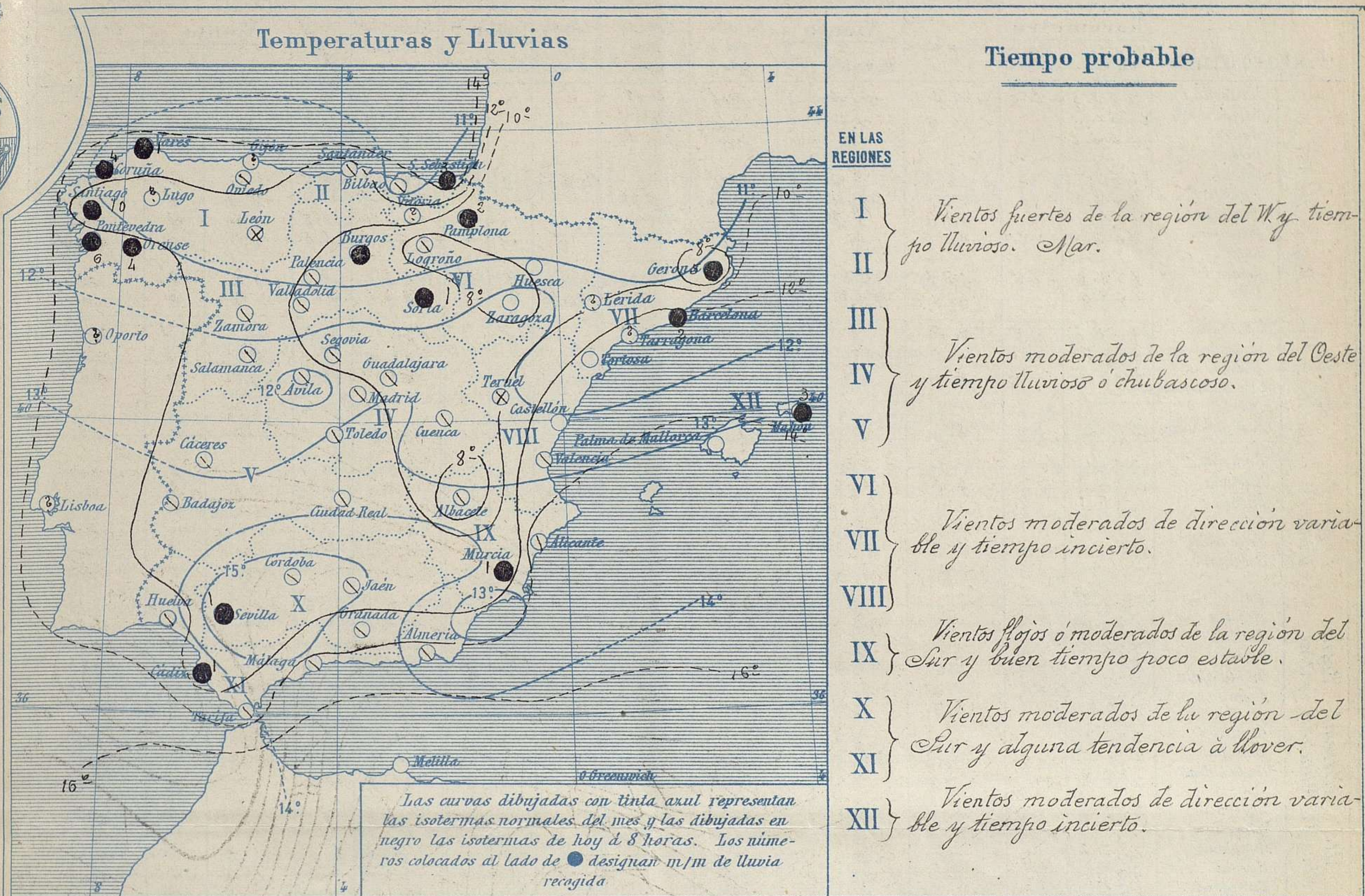
Apartado n.º 285.

Madrid. (ESPAÑA)



Estado general

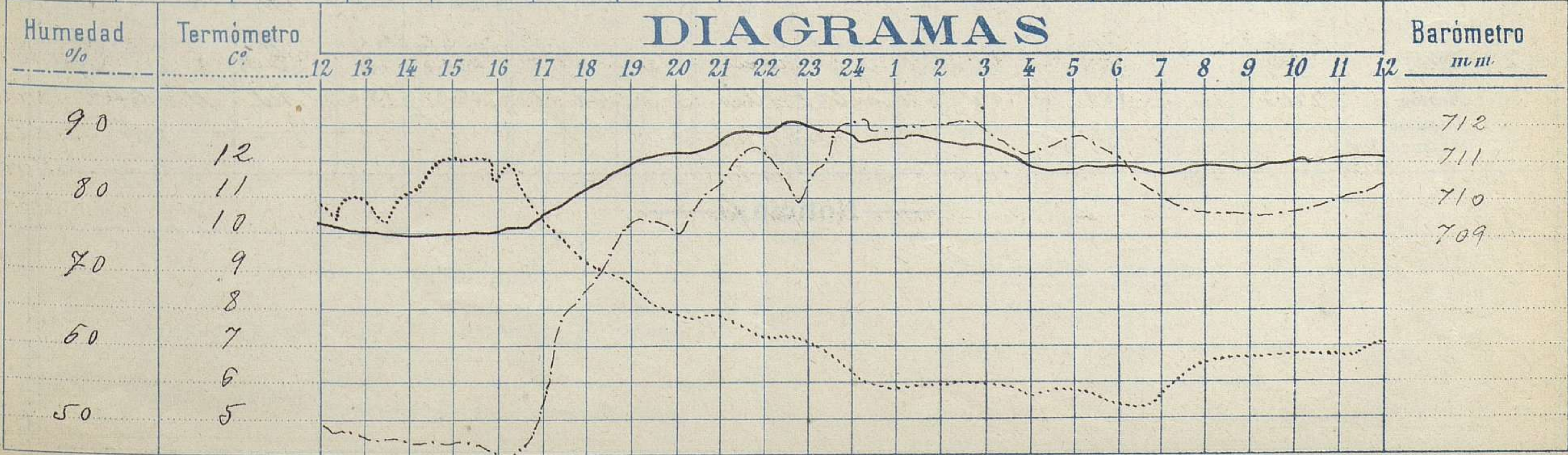
En las islas Británicas existe una depresión barométrica (75.5 m/m) y otra de menor extensión ocupa la mitad septentrional de Italia, extendiéndose las presiones elevadas desde Andalucía a las Canarias. El tiempo es malo en Galicia, de vientos fuertes mar gruesa y lluvias; en el resto de la península Ibérica, salvo para el límite Oriental, el cielo está cubierto, los vientos soplar con poca fuerza y la temperatura es inferior a la de los pasados días; la máxima de ayer fue de 24° en Valencia y la mínima de hoy ha sido de 1° en León y Gerona.



Observaciones de Madrid entre 12^h del día 3 y 12^h del día 4

PARQUE DEL RETIRO (Altitud 667 m.)

Hora	Barómetro m m	Termómetro C°	Humedad %	Viento	Fuerza 0 a 9	Lluvia ó Nieve m m	Estado del Cielo	Notas
16	709.13	11.7	47	W	3	"	Casi cubierto	Temp ^a max ^a a la sombra 12° 2
20	711.39	8.0	77	W	2	"	Nuboso	Id minima a la id 5° 5
24	711.87	6.5	91	W	0	"	Jd	
4	711.02	5.8	87	W	1	"	Jd	
8	711.02	6.7	84	W	0	"	Cubierto	
12	711.38	8.6	83	SW	3	"	Jd	



Observaciones de España

Observaciones de la mañana á 8 horas										Id. en las 24 horas			Id. de la vispera á 16 horas				
Estaciones	Barómetro.		Temperatura	Viento		Estado del cielo	Estado del mar	Lluvia ó nieve	Temp. extr. ^{as}		Barom. á 0° y al nivel del mar	Temperatura	Viento		Estado del cielo		
	á 0° y al nivel del mar	Variación en 3 horas		Dirección	F. ^{ta}				Max. ^a	Min. ^a			Dirección	Fuerza			
Región del N.W. I	La Coruña	763.3	-2.0	13.2	S.W.	6	sub.º	g.º	4	14	10	766.0	10.0	N.W.	6	sub.º	
	Vares	767.0		11.0	S.W.	4	sub.º	om. da.	1			766.5	11.0	W.	5	sub.º	
	Avilés	762.0			W.	5	sub.º	om. da.				760.5		W.	5	sub.º	
	Gijón																
	Oviedo	767.9		12.6	S.W.	1	sub.º	Improb.	13	4		764.9	12.2	S.W.	2	sub.º	
	Finisterre	765.5			N.W.	6	sub.º	g.º				768.3		N.W.	6	sub.º	
	Santiago	764.4		10.0	S.W.	3	hum.		10	14	8	767.4	10.8	S.W.	2	sub.º	
	Pontevedra	765.1	-0.9	12.6	S.	6	sub.º		6	14	4	760.2	12.8	S.W.	4	sub.º	
	Lugo																
Orense	765.2	-1.5	12.3	N.E.	0	sub.º		4	14	8	768.1	14.0	S.E.	0	sub.º		
León	764.0		6.4	S.W.	4	sub.º	Improb.	9	1		765.4	4.4	N.W.	2	sub.º		
Región Cantábrica II	Santander	762.3	-1.8	9.6	S.	5	sub.º	om. da.	15	9		761.1	14.5	W.	4	sub.º	
	Punta Galea	764.5		12.4	S.W.	6	sub.º	om. da.				768.8	13.1	N.W.	6	sub.º	
	Bilbao	765.2	-0.8	12.8	S.E.	2	sub.º	Improb.	17	7		764.9	13.4	N.W.	4	sub.º	
	Cabo Machichaco																
	Igueldo																
San Sebastián	764.8	-2.0	15.0	S.	2	sub.º	om. da.	8	14	8	764.8	14.0	N.W.	5	S.		
Región del Duero III	Zamora	769.6	+1.0	4.3	S.W.	3	sub.º		10	2		768.1	10.4	W.	3	sub.º	
	Palencia	769.6	-0.2	5.3	S.S.W.	1	sub.º	Improb.	10	4		764.0	9.3	S.W.	4	sub.º	
	Burgos	768.4	-1.0	1.4	S.S.W.	2	hum.		9	3		764.7	8.6	N.W.	3	sub.º	
	Soria	769.5		3.8	S.W.	2	sub.º		1	8	3	765.0	6.6	N.W.	4	sub.º	
	Valladolid	768.5	0.0	6.0	S.W.	1	sub.º		11	2		767.5	10.2	W.	3	sub.º	
	Salamanca	768.8	-0.4	6.2	S.W.	4	sub.º		10	3		768.1	9.0	N.W.	4	sub.º	
Región Extrem. Mancha y Central IV	Ávila	760.5		4.5	W.	1	sub.º		4	3		769.8	6.5	W.	5	sub.º	
	Segovia	760.5	0.0	4.0	W.	0	sub.º		9	2		768.3	8.0	W.	1	sub.º	
	Madrid	760.6	+0.7	4.6	W.	0	sub.º					764.4	11.7	N.W.	3	sub.º	
	Toledo	761.2	+0.2	4.5	N.W.	1	sub.º		13	4		768.5	12.8	W.	5	sub.º	
	Guadalajara	760.7	+0.2	6.0	S.W.	0	sub.º		11	5		766.4	11.2	N.W.	4	sub.º	
	Cuenca	760.9	+0.8	5.2	N.W.	1	sub.º		12	1		766.8	10.5	W.	3	sub.º	
	Cáceres																
Región Alto Ebro VI	Badajoz	760.9		3.2	S.W.	4	sub.º		14	7		769.9	12.8	W.	4	sub.º	
	Badajoz	761.6	-0.4	10.4	S.S.W.	1	sub.º		17	10		761.2	13.2	N.W.	1	sub.º	
	Ciudad Real	762.9	+0.2	4.8	?	0	sub.º		12	3		760.5	12.2	W.	6	sub.º	
	Logroño																
	Vitoria	766.8		5.3	S.W.	1	sub.º		16	2		764.3	13.5	N.W.	4	S.	
Región Catalana VII	Pamplona	767.5		6.6	S.W.	0	S.		2	12	4	765.9	8.0	N.W.	1	hum.	
	Huesca	767.1	0.0	5.9	S.E.	3	S.		13	0	2.3	763.7	11.0	N.W.	5	sub.º	
	Zaragoza	768.8	+1.5	5.7	S.	1	S.		16	3		764.4	14.7	N.W.	2	sub.º	
	Lérida																
	Gerona	769.7	+1.0	5.6	?	0	S.		6	15	1	764.1	8.6	S.W.	1	hum.	
Región Levant. VIII	Barcelona	767.2	+0.4	12.8	W.	3	S.	om. da.	2	18	8	761.8	16.3	N.W.	3	sub.º	
	Tarragona																
	Tortosa	768.1	+0.2	11.9	S.E.	0	S.		18	10		768.2	17.6	N.W.	2	S.	
	Teruel																
	Castellón	760.4		4.9	W.	0	sub.º		12	3		766.1	9.6	W.	3	sub.º	
Región de Valencia IX	Valencia	768.3	+0.5	13.4	S.W.	2	sub.º		20	12		764.7	18.5	W.	3	S.	
		768.4	0.0	13.2	W.	1	sub.º		24	11		764.2	19.3	W.	2	S.	
	Albarrate	761.8		3.3	W.	1	sub.º		13	4		767.5	12.1	W.	6	sub.º	
	Alicante	769.9	+0.2	14.6	S.W.	1	sub.º	sub.º	20	11		766.2	11.8	N.W.	3	S.	
	Murcia	760.2	0.0	11.0	W.	1	sub.º		1	20	9	764.0	21.0	W.	6	S.	
Región de Granada X	Sevilla	762.2		10.8	W.	2	sub.º		1	20	10	760.8	13.6	N.W.	5	sub.º	
	Córdoba	767.7	+0.4	10.8	N.W.	1	sub.º		17	8		761.0	17.6	N.W.	1	sub.º	
	Jáen	762.8		9.5	W.	0	sub.º	Improb.	19	9		760.2	13.2	N.W.	1	S.	
	Granada	762.1	+0.2	8.5	N.W.	1	sub.º		14	6		760.6	13.2	N.W.	6	sub.º	
	Huelva																
Región de Algeciras XI	Algeciras	761.9		13.0	S.W.	0	sub.º		20	11		761.3	19.5	W.	5	sub.º	
	San Fernando																
	Tarifa	761.9	+0.2	11.9	S.W.	0	S.	om. da.	1	17	11	762.5	45.9	W.	2	sub.º	
	Málaga	763.1		13.4	W.	0	sub.º	sub.º				763.0	17.1	W.	3	S.	
	Almería	761.7	+0.2	14.5	W.	4	sub.º	sub.º	21	13		767.7	20.1	N.W.	6	sub.º	
Región de Melilla XII	Almería	769.0		14.5	S.W.	1	sub.º	sub.º	22	13		765.0	22.0	S.W.	5	S.	
	Palma																
	Mahón	768.9	+1.8	14.4	W.	3	S.	sub.º	18	12		764.5	17.0	W.	4	sub.º	
	Melilla	768.5		12.2	N.W.	2	S.		3	19	8	762.4	16.0	N.W.	2	sub.º	
Región de Sta. Cruz de Ten. XIII	Laguna	761.3		18.8	N.W.	4	sub.º	sub.º	20	11		768.3	18.0	N.W.	4	sub.º	
	Sta. Cruz de Ten.																

Noticias