

DIRECCIÓN GENERAL DEL INSTITUTO GEOGRÁFICO Y ESTADÍSTICO

AÑO XX.

BOLETÍN

1912

Núm.º 49-

DEL

18- Febrero

OBSERVATORIO CENTRAL METEOROLÓGICO

Observaciones del Extranjero

Observaciones de la mañana a las 7 ^h										Id. en las 24 horas		Id. de la vispera por la tarde			
Estaciones	Barómetro.		Temperatura	Viento		Estado del cielo	Estado del mar	Lluvia ó nieve	Temp. extr.ªs		Baróm. a 0° y al nivel del mar	Temperatura	Viento		Estado del cielo
	ó al nivel del mar	Variación en 3 horas		Dirección	F.ª				Máx.ª	Min.ª			Dirección	F.ª	
Escandinavia	Bodo	752.5	-0.8	1.0	N.	1	c.d.º	Llana	2	0	754.4	2.4	N.	1	cub.º
	Cristiansund	755.2	-0.6	3.0	cal.	0	cub.º	Roz.ª	5	2	756.2	4.8	cal.	2	c.d.º
	Skudesnoes														
Rusia y Austria	Riga	757.4	-0.9	0.9	N.S.W.	0	cub.º		2		760.0	2.6	N.S.W.	0	cub.º
	Moscou	755.5	2.6	-4.2	S.W.	2	Nieve		1		761.0	5.4	N.S.W.	2	S.º
	Nicolaiew	770.6		-12.9	cal.	0	S.º				770.2	-9.3	cal.	0	S.º
	Feldkirch														
	Cernovitz														
	Cracovia														
	Pola														
Viena															
Islas Británicas	Stornoway														
	Shields														
	Valentia		-2.7	7.2		2	cub.º	M. da	11.1	9.4	758.4	8.9	cal.	0	c. cub.º
Francia	Gris Nez	752.2	-1.0	8.8	S.E.	3	cub.º	Roz.ª	14	8	762.7	11.2	S.	4	c. cub.º
	St. Mathieu	755.4	-2.0	9.0	S.E.	4	id.	M. da	13	7	761.2	10.5	S.S.E.	4	cub.º
	Isla de Aix	758.1		9.4	S.S.E.	4	id.	Roz.ª	15	7	762.8	12.0	S.E.	3	id.
	Biarritz	759.4		16.4	S.E.	3	c. cub.º	M. da	21	13	762.1	17.1	S.S.E.	3	cub.º
	Paris	761.4	-0.9	4.4	S.	2	S.º		14.8	2.3	765.1	10.6	S.S.E.	2	id.
	Clermont	762.2	-0.6	9.0	S.	5	c. cub.º		19.3	8.8	765.3	9.3	S.E.	3	cub.º
	Perpiñán	755.9	+0.4	10.0	S.E.	2	cub.º		12.6	6.0	767.1	10.5	cal.	0	cub.º
	Cabo Sicié	758.9		8.0	S.	2	cub.º	M. da	14	6	770.0	9.8	S.W.	2	c. cub.º
Niza	770.6	0.0	5.4	cal.	0	c. cub.º	S.º	13	4	771.6	8.1	cal.	0	c.d.º	
Italia	Liorna	770.4	-0.4	9.8	S.	2	Brama				771.2	10.4	S.	2	cub.º
	Roma	770.2	0.0	4.0	N.	2	c. cub.º				771.1	9.0	N.S.W.	0	S.º
	Cagliari	772.8		9.0	S.S.E.	6	c.d.º				769.4	12.0	N.	4	S.º
	Palermo	771.8	-0.2	5.8	S.S.W.	4	S.º				771.6	7.6	N.W.	3	S.º
Portugal	Porto	762.0	+0.1	12.0	S.S.E.	4	c. cub.º	M. da	16	17	758.5	14.5	S.E.	4	c. cub.º
	Lisboa														
	Lagos	759.3	+2.8	12.6	N.W.	4	Lluvia	M. da	17	11	759.8	15.0	S.E.	2	cub.º
	Floia														
	Angra	763.0	+0.3	9.2	N.	2	c. cub.º	Roz.ª	2	14	762.4	9.5	N.	4	cub.º
	Punta delgada	763.5	+0.7	9.5	N.W.	3	c. cub.º	M. da	1	12	762.2	9.8	N.W.	4	c.d.º
Funchal	763.2	+1.2	13.0	N.W.	4	cub.º	M. da	3	18	761.2	14.2	N.W.	4	cub.º	
Marruecos y Argelia	Tánger														
	Casablanca														
	Orán	761.7		17.2	S.W.	4	cub.º								
	Argel	764.8		13.2	S.W.	4	c. cub.º								
	Túnex	762.5		8.0	S.W.	2	S.º								
Sfaks															

Precios de suscripción

Un año 18 pesetas. Un semestre 9 pesetas

Administrador { Habilitado del material de la Dirección general del Instituto Geográfico y Estadístico. Madrid

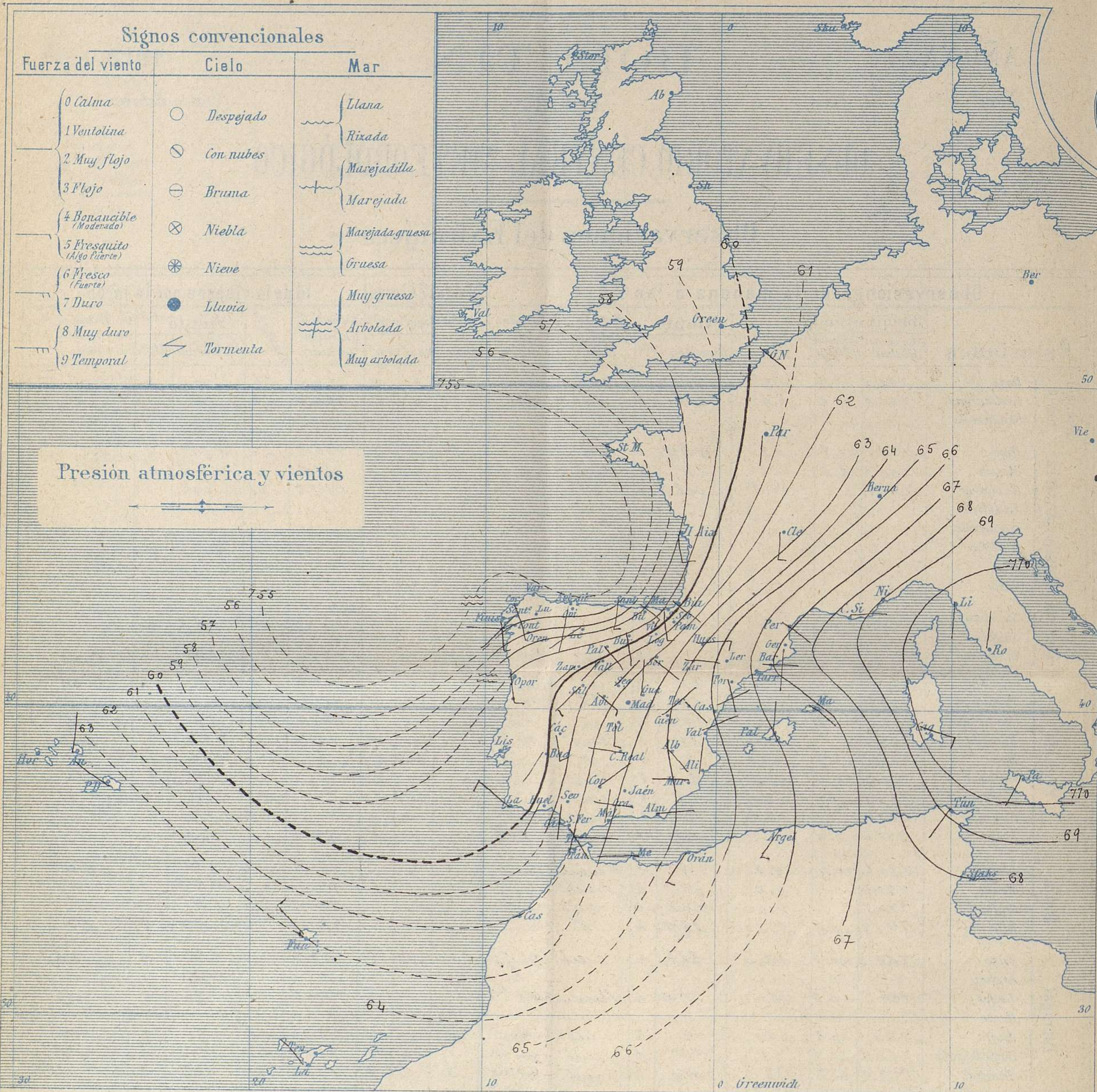
Dirección : Adresse : Address :

Señor

Jefe del Observatorio Central Meteorológico
Parque del Retiro

Apartado n.º 285.

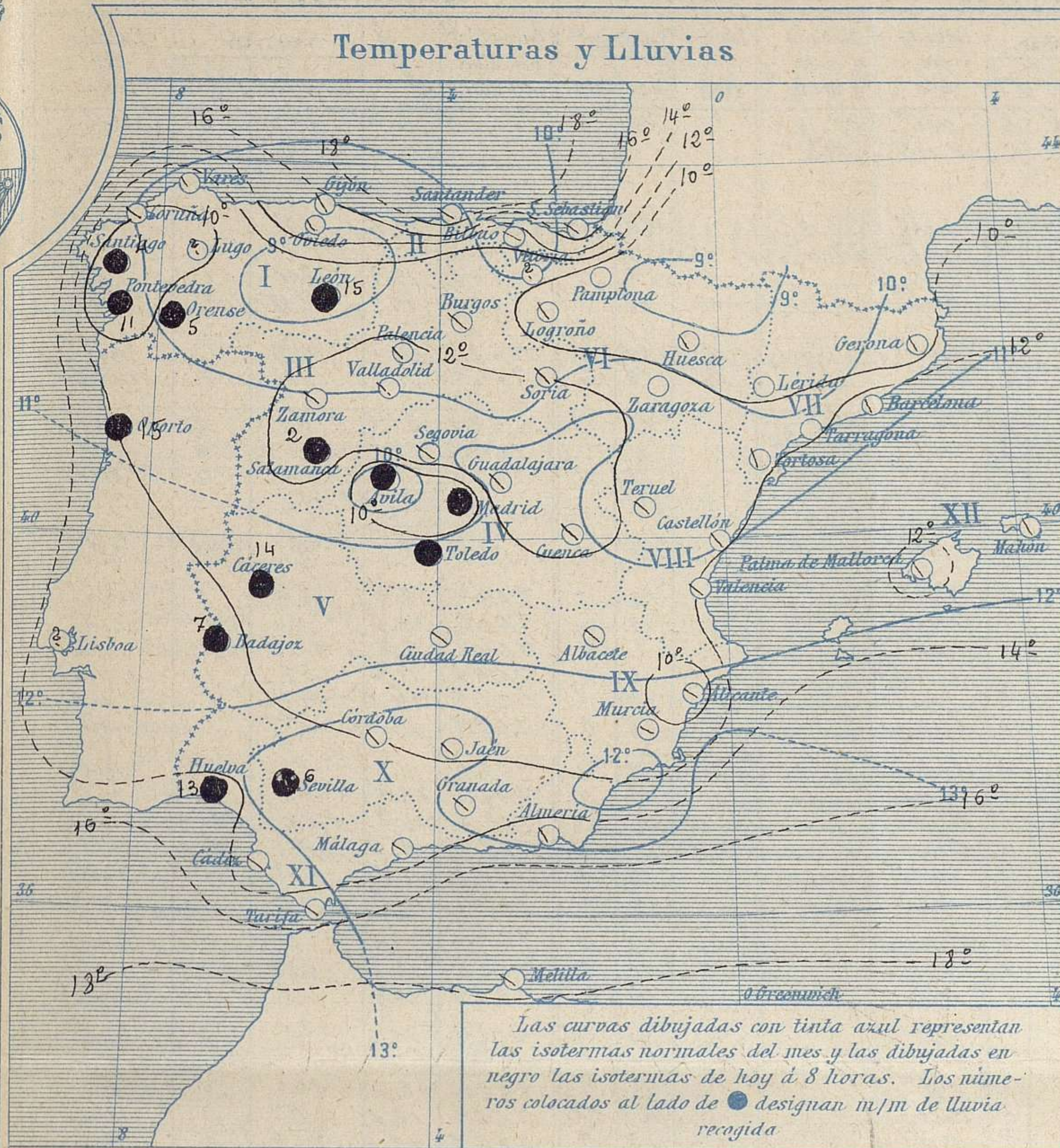
Madrid . (ESPAÑA)



Presión atmosférica y vientos

Estado general

Al N.W. de Galicia se halla una depresión poco intensa (755 m/m) cuyo influjo alcanza a toda nuestra Península principalmente a la región Cantábrica y Gallega. El tiempo tiende a ser lluvioso para toda España; el cielo aparece con muchas nubes y se recoge lluvia al Norte, en el Centro y al Sur, aunque en poca cantidad. La temperatura máxima fué ayer de 23 en Sevilla y la mínima de hoy ha sido de 2 grados en León.



Tiempo probable

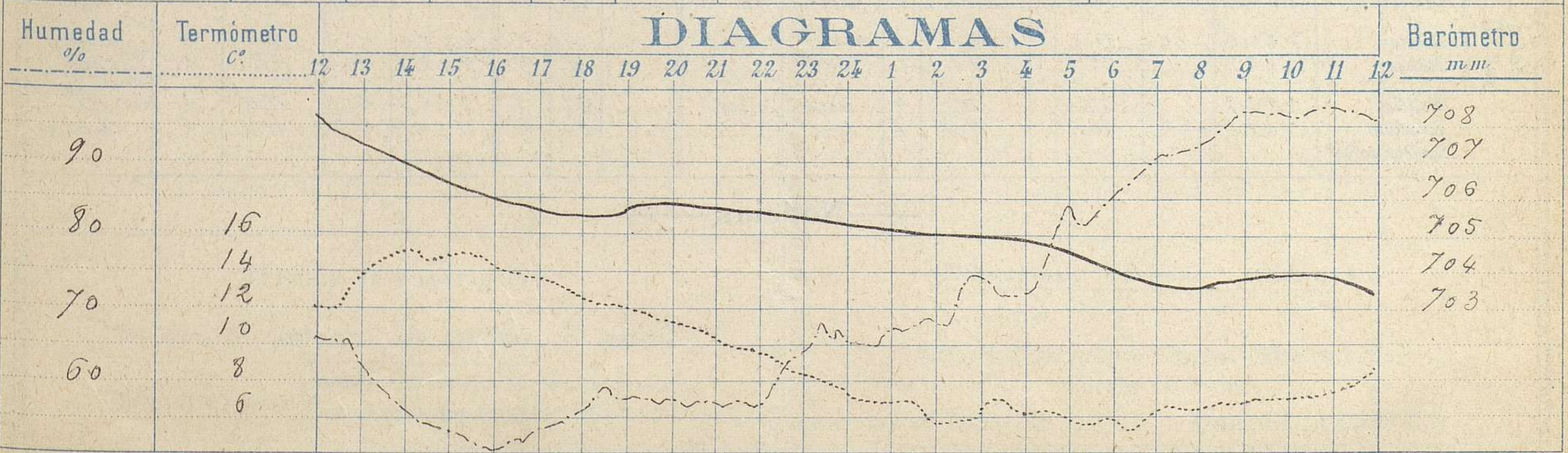
EN LAS REGIONES

I }
 II }
 III } *Vientos moderados de la región del Sur y tiempo lluvioso.*
 IV }
 V }
 VI }
 VII }
 VIII } *Vientos flojos de dirección variable y tiempo incierto.*
 IX }
 X } *Vientos moderados á fuertes de la región del Oeste y tiempo incierto.*
 XI }
 XII } *Vientos flojos de dirección variable y buen tiempo.*

Observaciones de Madrid entre 12^h del día 17 y 12^h del día 18

PARQUE DEL RETIRO (Altitud 667 m.)

Hora	Barómetro m m	Termómetro C°	Humedad %	Viento	Fuerza 0 á 9	Lluvia ó Nieve m m	Estado del Cielo	Notas
16	706.05	14.2	50	SE	2	"	Cubierto	Temp ^a máx ^a á la sombra 15° 1
20	705.74	11.1	57	E	3	"	Jd	Jd mínima á la id 5° 5
24	705.15	7.3	65	E	3	"	Casi despejado	
4	704.88	6.2	72	E	3	"	Casi cubierto	
8	703.51	6.0	91	Cal	0	Trap ^{la}	Cubierto (Lluve)	
12	703.44	8.0	96	SE	2	3.0	Jd (Jd)	



Observaciones de España

Observaciones de la mañana á 8 horas										Id. en las 24 horas			Id. de la vispera á 16 horas				
Estaciones	Barómetro.		Temperatura	Viento		Estado del cielo	Estado del mar	Lluvia ó nieve	Temp. ^s extr. ^{as}		Barom. ^o á 0 ^o y al nivel del mar	Temperatura	Viento		Estado del cielo		
	á 0 ^o y al nivel del mar	Variación en 3 horas		Dirección	F ^{za}				Max. ^a	Min. ^a			Dirección	Fuerza			
Región del N.W. I.	Lia Coruña	756.4	+2.0	10.0	SSE	4	emb. ^o	PK. 4 ^{ta}		22	4	763.2	20.0	SSE	3	nub. ^o	
	Vares			10.2	S	3	c. cub. ^o	PK. 2 ^a				11.4	S	3	c. cub. ^o		
	Avilés																
	Gijón																
	Oviedo	754.5		14.2	S	3	emb. ^o			20	14	759.6	19.6	SN	1	emb. ^o	
	Finisterre	756.4				SSE	3	emb. ^o	PK. 1 ^a					S	4	emb. ^o	
	Santiago	755.2		7.7		SN	2	id.		4	18	759.3	15.3	SN	1	id.	
	Pontevedra	755.1	-0.2	9.6		N	1	emb. ^o		11	17	759.0	15.4	SN	3	c. cub. ^o	
	Lugo																
	Orense	752.3	0.0				0	emb. ^o		5	21	763.3	20.0	SN	1	emb. ^o	
León	753.2	15.0	6.0	SN	3	id.			15.1	12	761.2	9.5	S	0	nub. ^o		
Región Cantábrica II.	Santander	755.2	-0.2	17.7	S	4	emb. ^o	PK. 1 ^a		21	15	759.1	21.6	S	6	emb. ^o	
	Punta Galea	752.0		11.9	SSE	5	id.	PK. 1 ^a				17.9	S	6	id.		
	Bilbao	757.0	-0.4	12.6	SSE	6	nub. ^o			18	11	761.6	17.0	SSE	4	emb. ^o	
	Cabo Machichaco																
	Igueldo																
San Sebastián	757.9	-0.0	17.4	S	6	c. cub. ^o	PK. 1 ^a		20	15	761.4	18.4	S	5	c. d. ^o		
Región del Duero III.	Zamora	759.4	+2.0	9	SN	2	c. cub. ^o			12	5	764.4	9.2	SSE	1	nub. ^o	
	Palencia	757.2	-0.1	7.0	SSE	1	emb. ^o			15	1	761.6	14.4	S	1	c. d. ^o	
	Burgos	758.6	-2.3	6.7	SSE	1	nub. ^o			7	5	764.1	7.8	SN	1	c. cub. ^o	
	Soria	762.1		8.2	SSE	1	c. cub. ^o			13	4	764.2	11.6	SSE	1	c. cub. ^o	
	Valladolid	752.9	-1.0	9.0	SN	2	emb. ^o			14	8	761.6	14.0	SN	1	c. cub. ^o	
	Salamanca	760.4	+0.2	7.6	SN	6	Lluvia			2	16	763.4	14.0	SSE	1	c. cub. ^o	
Región Extrem. ^a Mancha V. Central IV.	Ávila	761.6		3.5	SSE	4	Lluvia	Int. 1 ^a		11	3	763.7	11.5	SSE	4	nub. ^o	
	Segovia	752.2	-0.8	8.0	NE	0	c. cub. ^o			13	4	760.9	13.0	SN	4	emb. ^o	
	Madrid	762.0	-0.3	6.0	emb.	0	Lluvia	Int. 1 ^a		15.1	5.2	763.6	14.2	SSE	3	id.	
	Toledo	762.3	-0.3	3.6	S	4	Lluvia	Int. 1 ^a		1.6	5	762.4	18.6	S	2	emb. ^o	
	Guadalajara	760.9	-0.8	2.8	NE	0	emb. ^o			15	4	762.7	15.2	SSE	1	c. cub. ^o	
	Cuenca	762.6	+0.4	7.6	NE	2	id.			16	-2	762.9	14.2	SSE	1	id.	
Alto Ebro VI. Mancha V. Central IV.	Cáceres	752.8		9.0	SSE	4	Lluvia		1.8	18	6	761.4	17.2	S	5	c. cub. ^o	
	Badajoz	752.1	-0.5	11.6	SN	2	emb. ^o		7	21	9	760.8	18.8	SSE	1	emb. ^o	
	Ciudad Real	752.4	-0.5	6.6	N	1	emb. ^o			16	3	763.5	15.0	S	1	nub. ^o	
	Logroño	760.1		7.7	S	3	emb. ^o			19	6	764.2	10.0	S	2	emb. ^o	
	Vitoria																
	Pamplona	763.2		7.0	N	1	c. d. ^o			14	5	764.6	13.4	SN	0	emb. ^o	
Ebro VI. Mancha V. Central IV.	Huesca	764.7	-1.0	6.7	S	4	nub. ^o			12.8	2.8	766.2	12.2	SN	3	emb. ^o	
	Zaragoza	762.5	-1.0	9.0	S	3	c. d. ^o			13	4	765.9	12.6	SSE	2	nub. ^o	
Cataluña VII.	Lérida	762.2	-1.0	7.7	S	0	emb. ^o			2	6	768.2	15.6	S	6	c. d. ^o	
	Gerona	766.0	0.0	13.7	S	3	emb. ^o	SN 1 ^a		16	9	768.4	14.0	S	2	c. cub. ^o	
	Barcelona																
	Tarragona																
	Tortosa	765.8	-0.2	11.6	SSE	1	emb. ^o			16	10	767.7	13.2	SSE	3	c. cub. ^o	
Levan. de VIII.	Teruel	765.6		5.2	SSE	3	nub. ^o			15	3	764.9	12.8	S	0	nub. ^o	
	Castellón	765.3	-0.4	11.7	NE	0	emb. ^o	PK. 1 ^a		14	10	767.6	13.6	NE	0	nub. ^o	
	Valencia	765.6	0.0	12.2	NE	1	id.			14	7	768.7	13.0	S	0	c. cub. ^o	
Región de IX.	Albacete	764.8		7.4	SSE	1	emb. ^o			16	6	764.6	14.3	SSE	2	c. cub. ^o	
	Alicante	764.0	-0.4	9.6	N	1	nub. ^o			15	7	766.3	14.2	NE	3	emb. ^o	
	Murcia	763.2	0.0	10.0	N	0	c. cub. ^o			18	1	765.7	15.0	S	3	id.	
Cuenca del Sur XI.	Sevilla	761.1		12.4	S	2	Lluvia			6	23	11	760.6	20.0	SN	3	emb. ^o
	Córdoba	762.3	+0.3	11.2	NE	1	emb. ^o			21	8	761.7	19.6	NE	1	nub. ^o	
	Jaén	762.5		11.2	SN	0	emb. ^o			19	11	761.4	17.4	S	1	nub. ^o	
	Granada	762.4	0.0	12.8	N	1	c. cub. ^o			18	8	763.1	17.6	SN	1	c. cub. ^o	
Costa del Sur XI.	Huelva	760.2		14.3	SN	3	emb. ^o			12	20	11	760.4	18.4	SSE	6	emb. ^o
	Algeciras																
	San Fernando	761.4	+0.3	13.4	SSE	2	emb. ^o	SN 1 ^a		12	12	761.7	12.0	SSE	4	emb. ^o	
	Tarifa	762.3		14.5	S	1	emb. ^o	SN 1 ^a				12.0	S	4	c. cub. ^o		
	Málaga	763.3	+0.2	13.2	N	2	emb. ^o	SN 1 ^a		19	12	764.3	17.6	S	3	nub. ^o	
	Almería	760.4		14.8	S	3	nub. ^o	SN 1 ^a		22	13	762.1	21.0	S	4	c. d. ^o	
Baleares XII.	Palma	765.8	-1.4	11.8	N	2	nub. ^o	PK. 1 ^a		18	7	768.2	17.6	N	2	nub. ^o	
	Mañón	766.1		13.2	SSE	2	c. cub. ^o			12	12	768.7	14.0	SSE	2	c. d. ^o	
Isla de Ibiza.	Metilla	765.3		17.0	N	4	nub. ^o	PK. 1 ^a		21	9	766.2	20.0	SN	3	S.	
	Laguna	767.1	+1.0	14.2	SN	1	c. d. ^o			9	20	9	762.7	11.7	SN	5	Lluvia
Isla de Mallorca.	Sa Cruz de Ter.																

— Noticias —