

DIRECCIÓN GENERAL DEL INSTITUTO GEOGRÁFICO Y ESTADÍSTICO

AÑO XXV

BOLETÍN

1917

Núm. 211

DEL

30 de Julio

OBSERVATORIO CENTRAL METEOROLÓGICO

Observaciones del Extranjero

Observaciones de la mañana á las 7 ^h													Id. en las 24 horas			Id. de la vispera por la tarde		
Estaciones	Barómetro		Temperatura	Viento		Estado del cielo	Estado del mar	Lluvia ó nieve	Temp. extr. ^{as}		Barom. á 0° y al nivel del mar	Temperatura	Viento		Estado del cielo			
	á 0° al nivel del mar	Variación en 3 horas		Dirección	F ^{va}				Max. ^a	Min. ^a			Dirección	F ^{va}				
Escandinavia	Bodo	754.5	0.0	14	cal. ^a	0	nub. ^s	blanca	—	—	—	—	—	—	—	—		
	Cristiansund	760.1	0.0	14	cal. ^a	0	nub. ^s	blanca	1.3	1.0	760.7	1.3	cal. ^a	0	nub. ^s			
	Skudesnoes	760.1	0.0	14	cal. ^a	0	nub. ^s	blanca	1.7	1.2	760.6	1.4	cal. ^a	0	nub. ^s			
Europa Oriental y Central	Riga																	
	Moscou																	
	Nicolaiev																	
	Feldkirch																	
	Czernovitz																	
	Cracovia																	
	Pola																	
	Viena																	
	Berlin																	
Berna																		
Islas Británicas	Stornoway																	
	Shields																	
	Valentia																	
Francia	Gris Nez																	
	St. Mathieu																	
	Isla de Aix																	
	Biarritz																	
	Paris																	
	Clermont																	
	Perpiñan																	
Cabo Sicié																		
Niza																		
Italia	Liorna																	
	Roma																	
	Cagliari																	
	Palermo																	
Portugal	Porto	753	-0.6	19.6	N	4	C	ltz	22	16	770	19.0	NW	2	C			
	Lisboa	764.5	+0.4	19	N.E.	5	nub. ^s	bl. ^a gr. ^a	20	18	765.2	22	NW	1	C.D.			
	Lagos	736	0.0	20	N	2	CC	ltz	23	17	650	24.0	N	2	D			
	Horta	793	-0.2	19.6	NW	1	C	ltz	2	22	19	69.7	19.2	NW	2	C		
	Flores																	
	Punta Delgada	768.7	+0.1	21.2	cal. ^a	0	nub. ^s	blanca	2	25	21	760.5	21.6	S.E.	1	truenos		
	Funchal	760.5	+0.5	19	N.E.	2	C.D.	Nub. ^s	23	19	767.5	23	N.E.	2	D			
Marruecos y Argelia	Tánger																	
	Orán																	
	Laghouat																	
	Argel																	
	Cap de Garde																	
	Túnex																	
Biskra																		

Radiogramas

Precios de suscripción

España..... Un año 18 pesetas. Un semestre 9 pesetas
Extranjero..... Un año 30 pesetas

Administrador

Habilitado del material de la Dirección general del Instituto Geográfico y Estadístico. Madrid

Dirección : Adresse : Address :

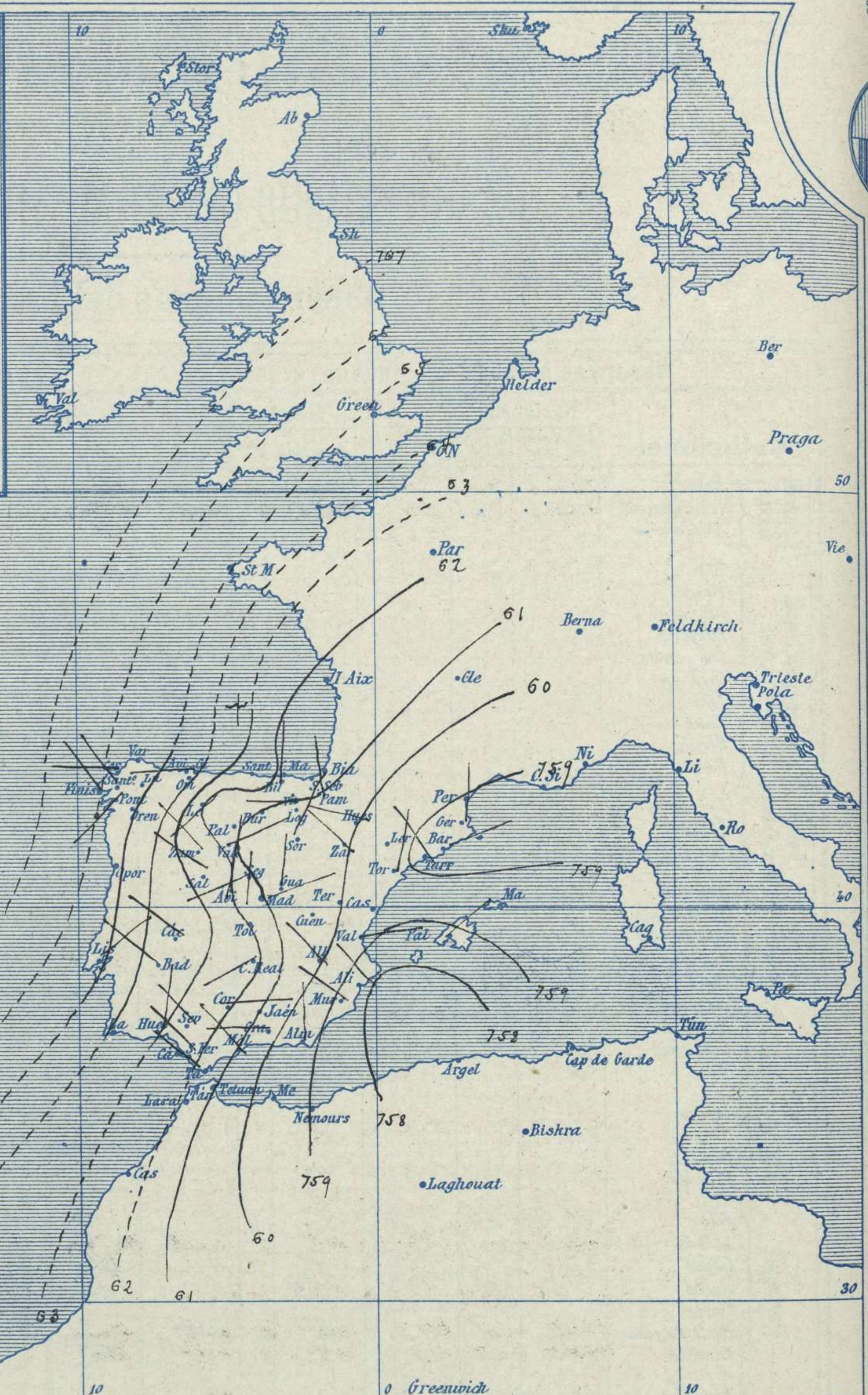
Señor
Jefe del Observatorio Central Meteorológico
Parque del Retiro

Madrid. (ESPAÑA)

Apartado n.º 285.



Signos convencionales			
Fuerza del viento	Cielo	Mar	
0 Calma	○ Despejado	Lilana	
1 Ventolina			Rizada
2 Muy flojo			
3 Flojo	☉ Con nubes	Marejada	
4 Bonancible (Moderado)	⊖ Bruma	Picada	
5 Fresquito (Algo fuerte)	⊗ Niebla	Marejada gruesa	
6 Fresco	⊛ Nieve	Gruesa	
7 Duro (Fuerte)	● Lluvia	Muy gruesa	
8 Muy duro	⚡ Tormenta	Arbolada	
9 Temporal		Muy arbolada	



Estado general

Las presiones débiles se encuentran situadas entre las Baleares y Argelia produciendo gran nubosidad sobre la mitad septentrional de España y bastantes lluvias en Cantabria y Galicia.

Los vientos generalmente soplan flojos de dirección variable y la temperatura sufrió un pequeño descenso: la máxima de ayer fue de 37 grados en Murcia y la mínima de hoy ha sido de 10 grados en Segovia.

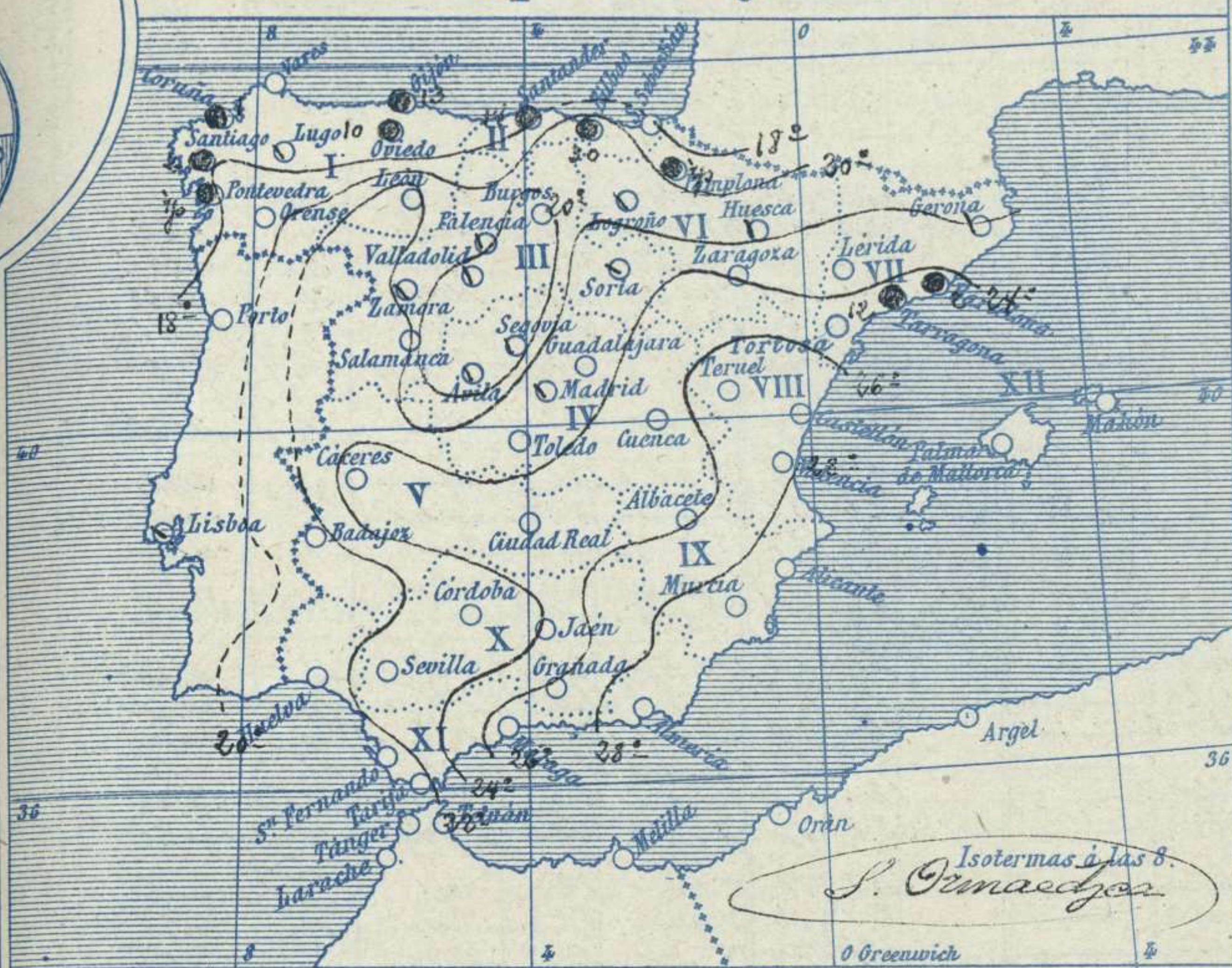
Las presiones altas deben de hallarse sobre el Atlántico, entre las Azores y las islas Británicas.

Sevilla

El Director general: Severo Gómez Nuñez

El Ingeniero Geógrafo Jefe del Observatorio. J. Galbis

Temperaturas y Lluvias



Tiempo probable

EN LAS REGIONES

- I } Vientos moderados de la region del Norte.
- II } Marejada.
- III
- IV
- V } Vientos flojos de direccion variable y
- VI } buen tiempo.
- VII
- VIII
- IX
- X
- XI
- XII } Vientos moderados del Norte y tiempo incierto. Marejada

Los números colocados al lado de ● designan m/m de lluvia recogida.

Telegrama para las Comandancias de Marina depositado a las 12.15 m

En Cantabria es probable que persistan las lluvias y tambien en las costas de Cataluña y Baleares

Observaciones de Madrid entre 12^h del dia 29 y 12^h del dia 30.

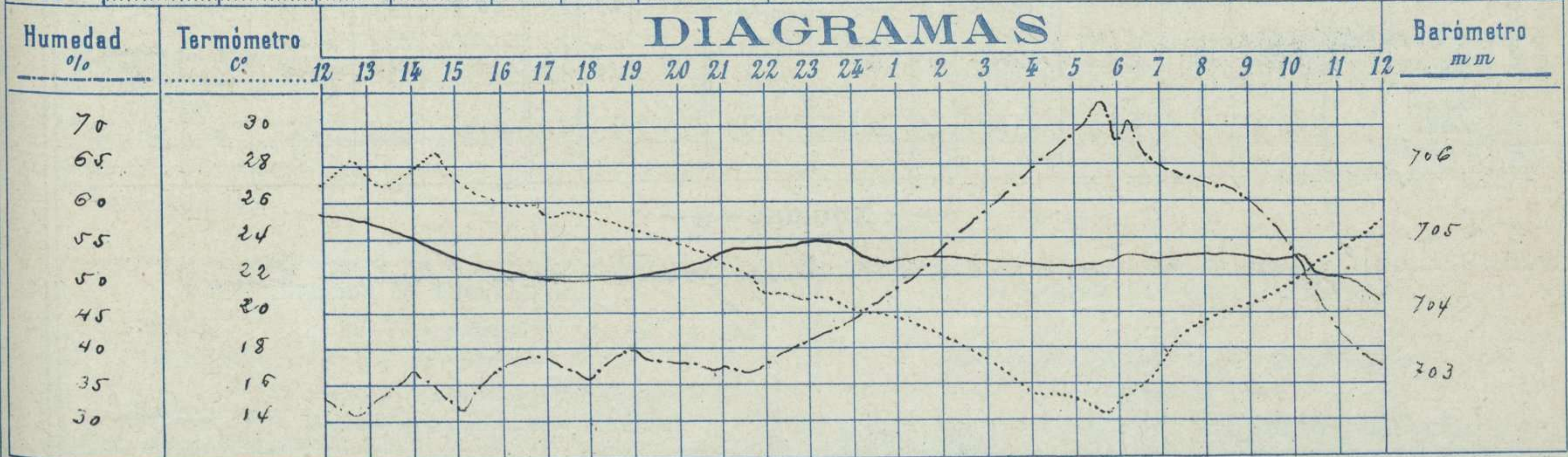
PARQUE DEL RETIRO (Altitud 667 m^s)

Observaciones aerológicas

Hora.....

Hora	Barómetro m m	Termómetro C°	Humedad o/o	Viento		Lluvia o Nieve	Estado del Cielo	Notas	Alturas	Dirección del viento	Fuerza O a 9	Alturas	Dirección del viento	Fuerza O a 9
				Dirección	F ^{ra} O a 9									
12	705.3	26.6	32	W	2		C. cub ^t	Temp ^o máx ^o a la sombra 28.4						
16	704.5	25.7	36	NW	3		Id	Id mínima id 14.0						
20	704.5	22.8	37	NW	3		C. D ^{ca}	Horas de Sol despejado en el dia						
24	704.9	17.9	43	NW	2		Nubo	de ayer 6 h ^o 30 m ^{ts}						
4	704.5	15.1	64	Cal	0		Id							
8	704.7	19.2	62	ENE	1		C. cub ^t							
12	704.1	24.6	35	FSW	1		Id							

DIAGRAMAS



Observaciones de España

Observaciones de la mañana á 8 horas

Id.en las 24 horas

Id.de la vispera á 16 horas

Estaciones	Barómetro		Temperatura	Viento		Estado del cielo	Estado del mar	Lluvia ó nieve	Temp. ^s extr. ^{as}		Baron. á 0° y al nivel del mar	Temperatura	Viento		Estado del cielo
	á 0° y al nivel del mar	Variación en 3 horas		Dirección	F. ^{ra}				Max. ^a	Min. ^a			Dirección	Fuerza	
	Id.en las 24 horas														
Región del N.W. I.															
Región Cantábrica II															
Región del Duero III															
Región Central IV															
Extrem. ^a Mancha V															
Alto Ebro VI															
Cataluña VII															
Levante VIII															
Región del SE IX															
Cuenca del Guadalquivir X															
Costa del Sur XI															
Canaria XII															
Africa															

Noticias

Zaragoza: Tormenta á las 2.10, lluvia granizo del N (Prof. S. Vézio)