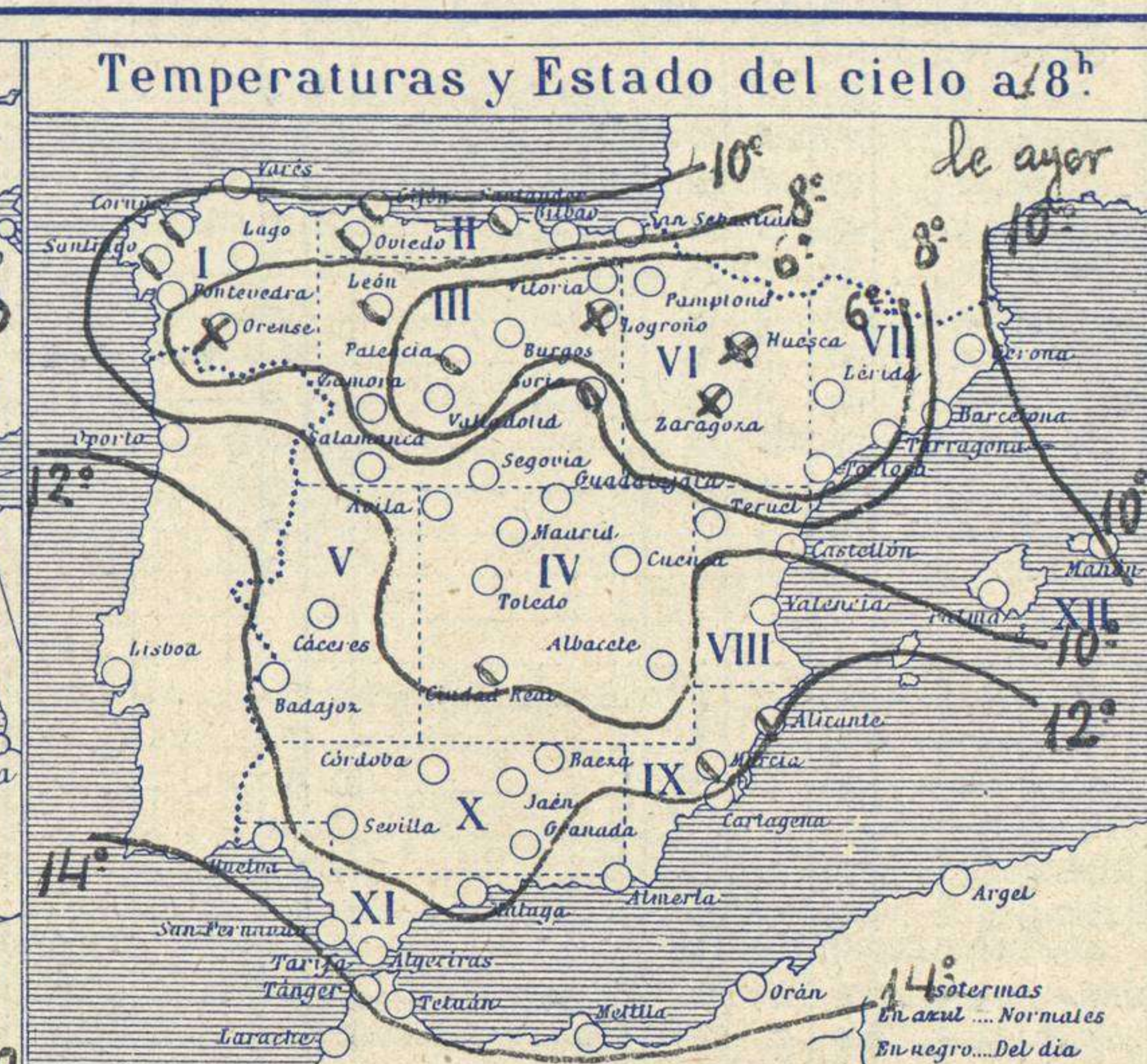
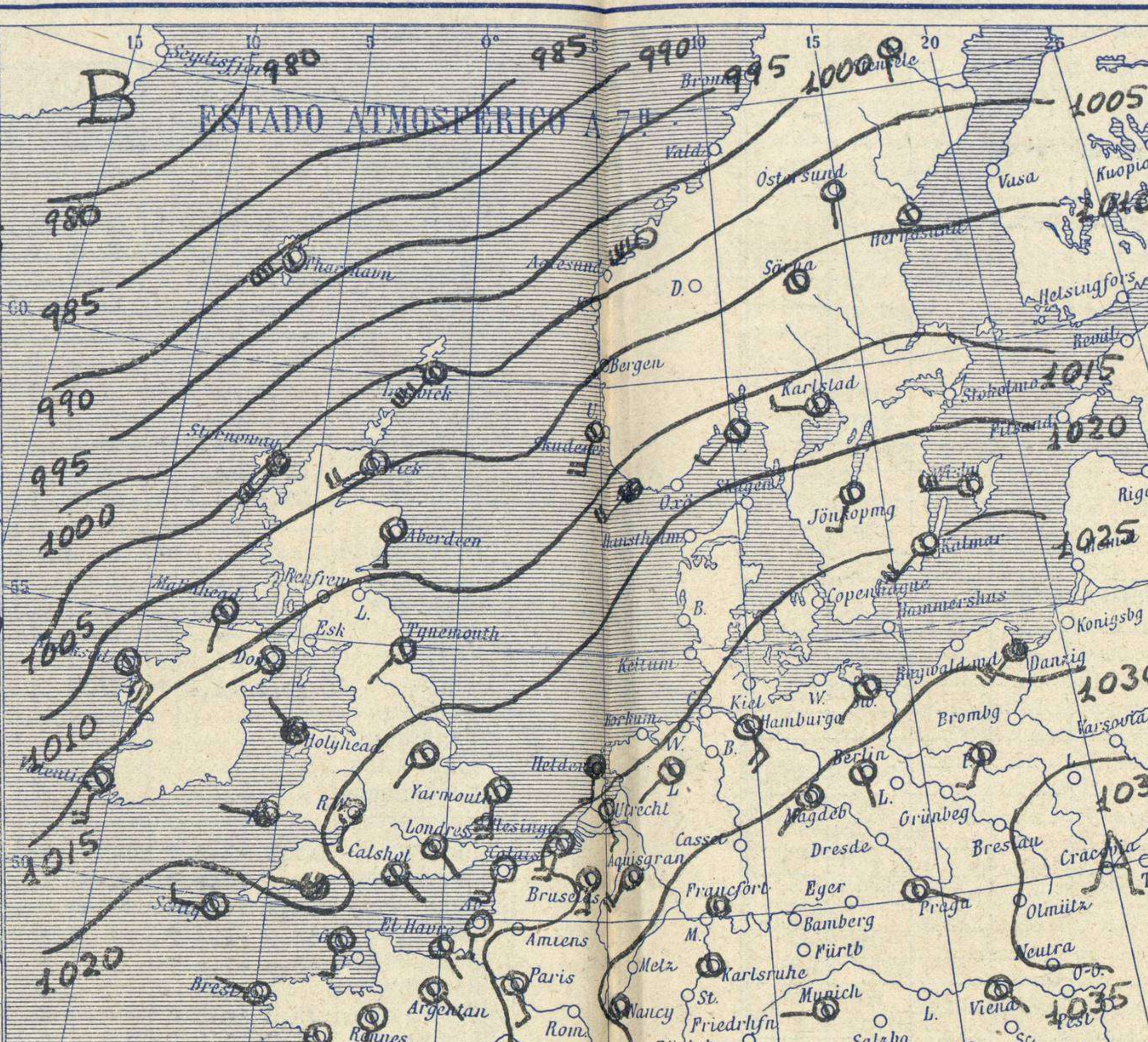
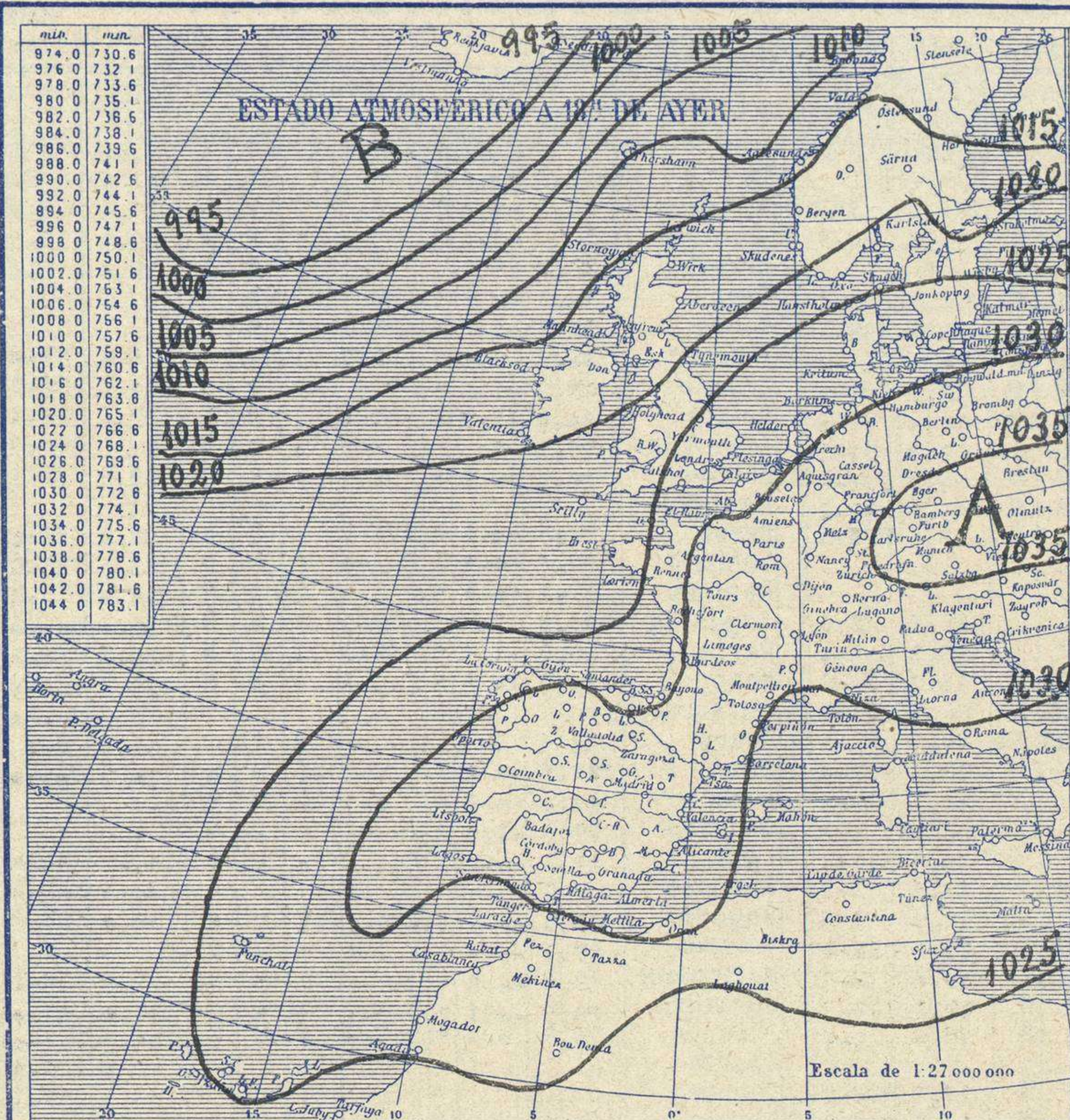


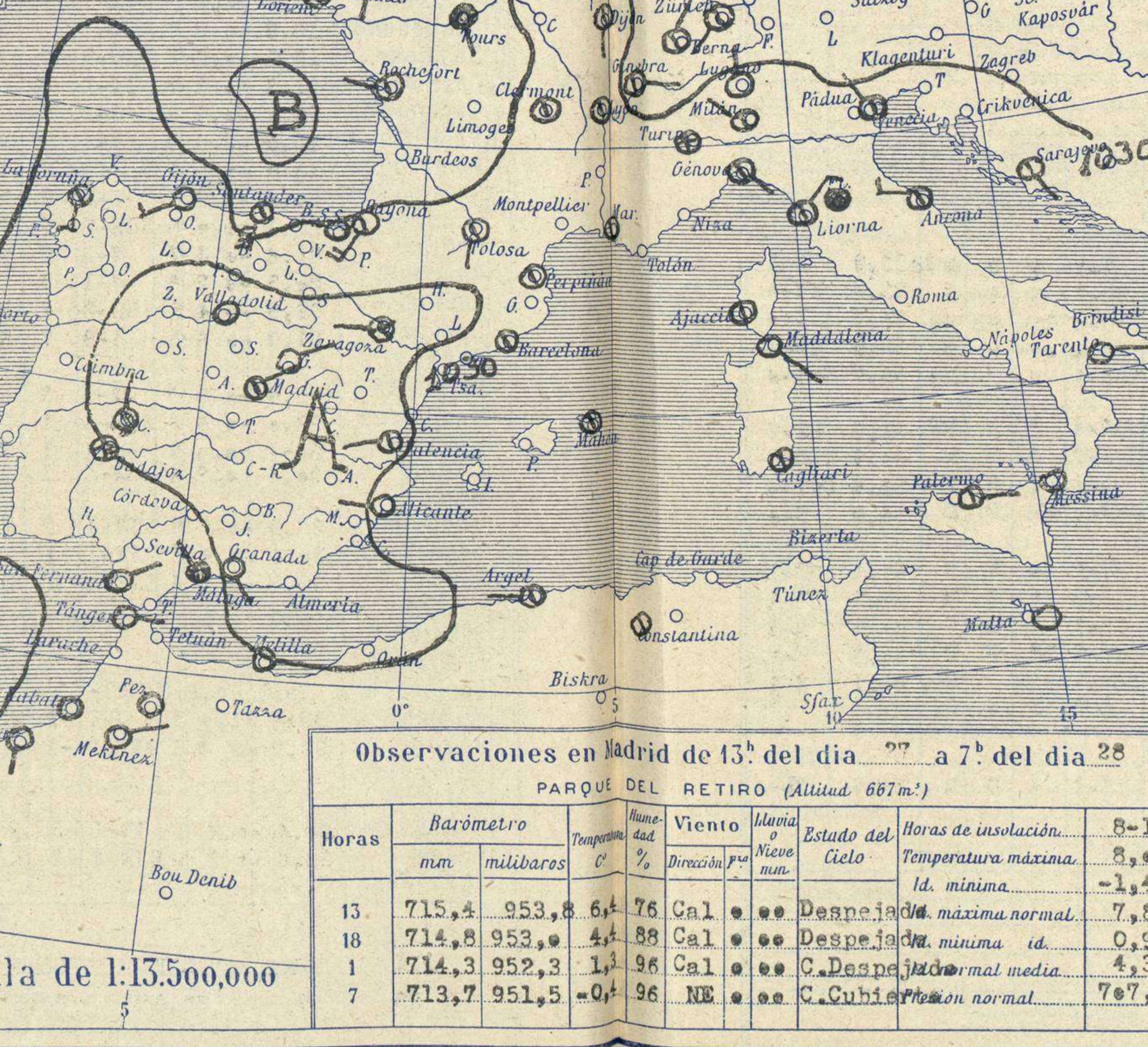
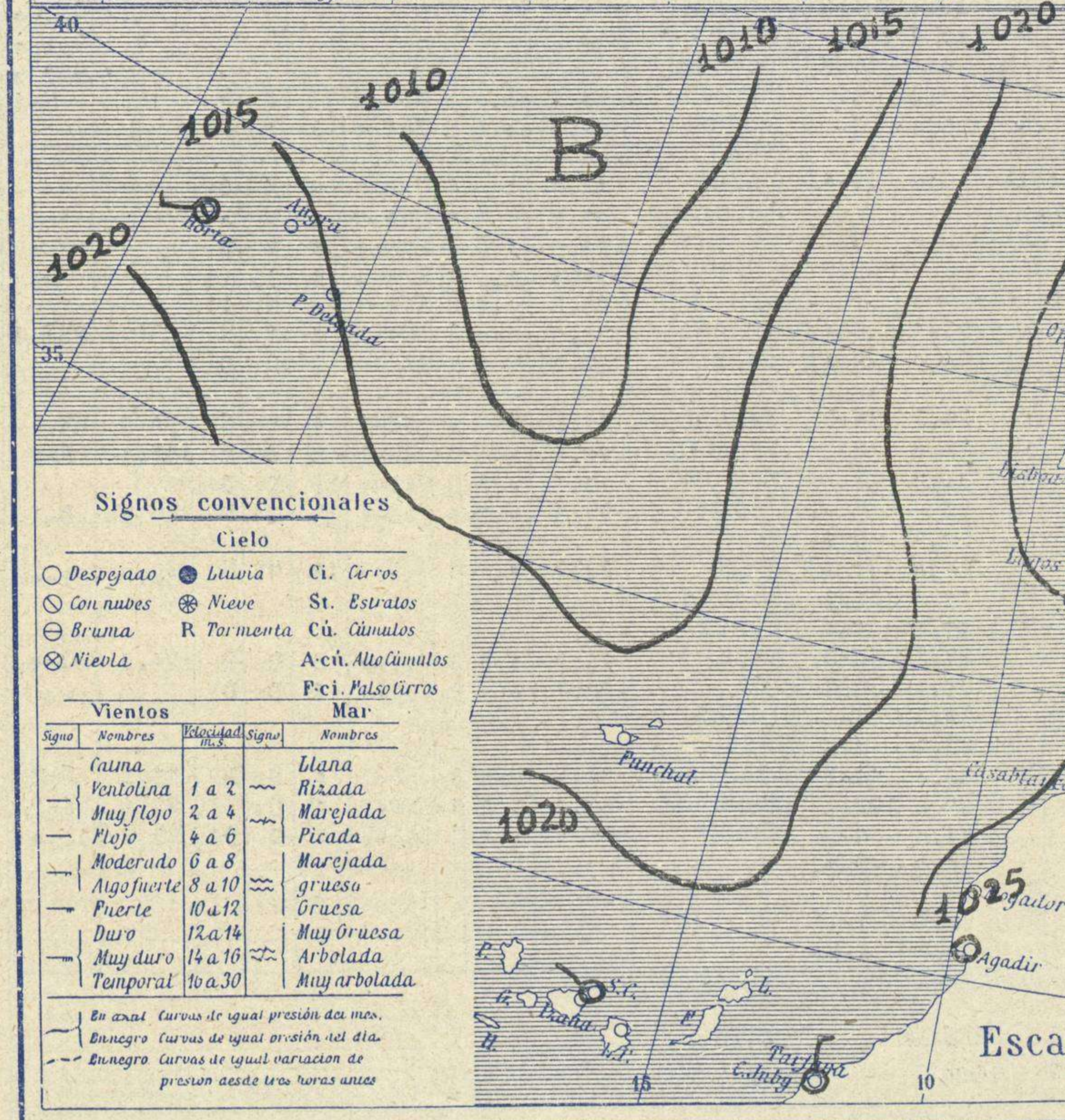
ESTACIONES	PRESIÓN MILIBARES			VIENTO	TEMPE- RATURA	TIEMPO		PRESIÓN MILIBARES			VIENTO	TEMPE- RATURA	TIEMPO		PRESIÓN MILIBARES			VIENTO
	á O. N. M. G. N.	VARIACIÓN	C			D. y F.	PRESENT	PASADO	á O. N. M. G. N.	VARIACIÓN			C	D. y F.	PRESENT	PASADO	á O. N. M. G. N.	
OBSERVACIONES A 7 <sup>h</sup>																		
ISLANDIA	Seydisfjord																	
	Reykjavik									975,3	S-2							
	Vestmanna	976,6	-0,5	8	SW-4	4	A	A		76,4	SW-7							
	Thorshavn	90,8	-1,2	8	SW-7	9	N	LL										
	Stensele	1004,7	-2,4	8	S-1	-2	N	N	1006,9	SW-1								
	Ostersund	08,0	-0,4	8	S-1	-1	D	N	13,5	ESE-1								
	Hernosand	08,6	-2,4	8	Cal-e	-2	N	N	11,0	Cal-e								
	Sarna	13,7	-0,8	6	Cal-e	-8	N	N	19,1	Cal-e								
	Karlstad	17,9	-0,6	9	W-3	5	N	N	20,0	W-3								
SUECIA Y NORUEGA	Estocolmo									17,6	SW-5							
	Jonkoping	22,3	-0,2	6	SSW-3	3	N	N	24,7	SSW-2								
	Wisby	25,0	-0,6	9	W-6	2	N	N	25,8	SW-5								
	Kalmar	25,6	1,2	3	SW-4	2	N	N	27,1	WSW-5								
	Bronno																	
	Vallersund																	
	Kinn									12,8	S-5							
	Dombaas									15,3	Cal-e							
	Utsire	14,4	-0,8	5	SSW-4	7	N	N	16,7	SW-5								
	Faerder	17,0	-1,2	9	SW-3	5	N	D	20,3	WSW-4								
	Lister	17,7	-1,0	7	SW-5	6	11	11	20,9	SW-5								
DINAMARCA	Skagen									23,4	WSW-4							
	Hanstholm									22,7	SSW-3							
	Blaavands									25,2	S-3							
	Copenhagen									22,8	WSW-1							
	Hammershus									22,6	W-2							
	Lerwick	05,3	-1,6	7	WSW-7	8	N	LL	12,0	W-5								
	Stornoway	05,6	-2,0	7	SSW-6	8	LL	A	12,9	SW-4								
	Wick	08,6	0,8	3	SW-4	7	N	N	15,4	WSW-3								
	Aberdeen	12,9	-1,6	7	S-3	4	N	N	17,1	SSW-2								
	Malin Head	13,0	-1,0	7	S-2	6	N	N	18,9	S-1								
	Renfrew																	
ISLAS BRITANICAS	Tynemouth	17,3	-0,8	8	SW-1	7	N	N	17,7	WSW-2								
	Blacksod	11,7	-2,2	8	SE-6	9	N	N	19,4	WSW-2								
	Donaghadee	16,8	-0,6	8	SW-2	3	N	N	19,7	?								
	Holyhead	18,1	-0,8	7	NW-2	7	11	LL	19,6	SW-4								
	Cranwell	21,2	0,2	7	SW-2	6	N	N	23,4	S-2								
	Yarmouth	23,1	0,4	6	S-3	6	N	N	25,0	S-3								
	Valentia	15,5	-2,4	8	S-4	8	N	N										
	Pembroque	19,8	-0,6	9	W-2	9	11	11	20,9	SW-4								
	Ross-on-Wye	20,4	-0,8	8	S-2	7	LL	A										
	Londres	23,1	-1,0	6	SSE-2	6	N	N	25,6	S-3								
	Scilly	21,6	-0,4	7	W-3	8	N	N	20,9	NNW-2								
	Plymouth	20,5	-0,2	6	W-1	9	LL	LL										
	Calshof	22,5	-0,4	5	SE-3	7	N	N	25,2	S-4								
	Guernsey	21,9	-0,8	5	S-3	7	N	11	24,9	S-4								
	Borkum																	
	Loningen	25,9	-0,8	8	SW-1	3	N	N	29,1	SW-2								
	Hamburgo	28,0	-0,6	6	SSE-4	1	N	N	30,0	SSW-3								
	Swinemunds	30,4	0,0	3	SW-1	1	N	N	31,8	S-2								
	Danzig	30,6	0,2	4	SW-6	1	11	11										
	Memel								29,9	S-3								
EUROPA CENTRAL	Aquisgran	28,2	-0,4	8	WSW-4	2	N	N	30,6	SSW-4								
	Magdeburgo	30,4	-0,4	7	SW-1	1	N	N	32,2	SSW-1								
	Berlin	30,9	-0,2	6	SSE-1	1	N	N	32,1	SSE-1								
	Dresde								33,3	SSE-2								
	Breslau								34,6	SW-2								
	Francfort								33,5	S-1								
	Carlsruha	30,9	-0,6	8	Cal-e	0	N	N	23,9	S-0								
	Munich	32,4	-1,0	7	W-1	-2	N	N	35,0	NW-1								
	Posen	32,2	-0,2	8	SSW-3	-1	N	N	33,5	SSW-3								
	Varsovia								34,5	SW-2								
	Cracovia								36,2	WSW-1								
	Viena	34,6	-0,4	8	SE-1	-3	N	N										
	Praga	33,6	-0,2	5	ESE-2	-3	N	N	35,4	SSW-1								
	Buda-Pest								34,9	S-2								
RADIOGRAMAS TRANSMITIDOS DESDE BARCOS																		
	DIA	HORA	LAT	LONG	PRESION	VIENTO												
	28	7	29,9 N	24,5 W	1024	WSW-2												





**Temperaturas extrema y Lluvia**

Estaciones	Temperaturas		Lluvia
	Máx.	Mínim.	
La Coruña	14.	6	
Santiago	10.	5	
Pontevedra	14.	2	
Lugo			
Orense	2.	-1	
Oijón	13.	4	
Oviedo	11.	2	
Santander	12.	8	
Bilbao	14.	7	
San Sebastián	15.	5	
León	4.		
Zamora	8.	-4	
Palencia	-4.	-3	
Burgos			
Valladolid	9.	-2	
Salamanca	8.	-3	
Ávila	10.	-2	
Segovia	5.	-3	
Madrid	8.	-1	
Toledo	10.	-2	
Guadalajara	9.	-2	
Cuenca	7.	-2	
Ciudad-Real	7.	-2	
Albacete	8.	-1	
Cáceres	11.	2	
Badajoz	13.	1	
Vitoria	8.	0	
Logroño	1.	0.3	
Pamplona	7.	-3	
Huesca	1.	-1	
Zaragoza	5.	-1	
Lérida			
Oerona	13.	1	5
Barcelona	12.	5	
Tarragona	10.	5	
Tortosa	8.	2	
Teruel	14.	-4	
Castellón	14.	5	
Valencia	14.	4	
Alicante	14.	5	
Murcia	13.	3	
Sevilla	16.	3	
Córdoba	14.	3	
Jaén	12.	5	
Baeza	11.	3	
Granada	10.	2	
Huelva	17.		
San Fernando			17.
Tarifa	16.	14	
Algeciras			
Málaga	16.	8	0.3
Almería	17.		
Palma	15.	3	
Ibiza			
Mahón	14.	5	6
Las Palmas			
St Cruz de T.	21.	14	
Laguna			
Izaña			2
Tetlán	15.		
Melilla	17.	9	
Tánger			



**Observaciones aerológicas**

**Estado General**

Persiste sobre el Atlántico una perturbación atmosférica que amanza Europa y sobre el Continente aparecen las presiones altas formando dos núcleos bien definidos, uno en los Balcanes y otro en la Península Ibérica.

En España se registran muchas nieblas.

**Tiempo probable**

EN LAS REGIONES.

I Vientos moderados del Oeste y lluvias.

II

III

IV

V Vientos flojes de dirección variable y tiempo de nubes bajas. Frio.

VI

VII

VIII

IX

X

XI

XII

**Observaciones en Madrid de 13<sup>h</sup> del día 27 a 7<sup>h</sup> del día 28**

PARQUE DEL RETIRO (Altitud 667 m<sup>2</sup>)

Horas	Barómetro		Temperatura	Viento	Humedad	Estado del Cielo	Horas de insolación
	mm	milibars					
13	715,4	953,8	6,4	76 Cal	0	Despejado	8-1
18	714,8	953,0	4,4	88 Cal	0	Despejado	8,9
1	714,3	952,3	1,3	96 Cal	0	C. Despejado	Id. mínima id.
7	713,7	951,5	-0,2	96 NE	0	C. Cubierto	Id. normal media

**Signos convencionales**

**Cielo**

○ Despejado ● Lluvia Ci. Cirros  
 ⊙ Con nubes ⊛ Nieve St. Estratos  
 ⊖ Bruma R Tormenta Cú. Cúmulos  
 ⊗ Niebla A.cú. Alto Cúmulos  
 ⊘ Fcú. Pseudo Cirros

**Vientos**

Signo	Nombres	Velocidad	Signo	Nombres
—	Calma	0	—	Ulana
—	Ventolina	1 a 2	—	Rizada
—	Muy flojo	2 a 4	—	Marejada
—	Flojo	4 a 6	—	Picada
—	Moderado	6 a 8	—	Marejada
—	Algo fuerte	8 a 10	—	gruesa
—	Fuerte	10 a 12	—	Gruesa
—	Duro	12 a 14	—	Muy gruesa
—	Muy duro	14 a 16	—	Arbolada
—	Temporal	16 a 30	—	Muy arbolada

En azul Curvas de igual presión del día.  
 En negro Curvas de igual presión del día.  
 En negro Curvas de igual variación de presión desde tres horas antes.

Escala de 1:13.500.000

Escala de 1:27.000.000



# OBSERVACIONES DE ESPAÑA

ESTACIONES	PRESIÓN MILIBARES			VIENTO D. y F.	TEMPE- RATU- RA C.	LUBI- DA %	TIEMPO		NUBES	MAR	VIENTOS	DIRECCIÓN Y FUERZA DEL VIENTO Á							
	á O. N. M. G. N.		VARIACIÓN				C.	PRESENTE				PASADO	250	500	1000	2000	3000	4000	5000
	N. M. G. N.	VARIACIÓN																	
OBSERVACIONES Á 7 <sup>h</sup>													OBSERVACIONES Á						
La Coruña	26,9	-0,4	0	S-3	6	75	N	N	St-cu	3	4								
Gijón	27,7	-0,8	8	SW-3	4	75	D	D	Cu A-cu	1	7								
Santander	24,5	-0,8	8	S-7	9	75	N	N	St-cu A-cu	3	7								
Valladolid	33,8	-0,6	6	Cal-e	-3	95	D	D	A-cu	5									
Zaragoza	32,2	-0,2	6	W-0	0	95	NB	N	St-cu	1									
Barcelona	28,2	-0,6	6	Cal-e	6	75	N	N	St-cu A-cu	7									
Tortosa	29,4	1,0	6	N-3	4	85	N	D	A-st	5									
Mahón	28,9	-0,8	8	Cal-e	7	75	N	N	A-cu	3									
Madrid	33,5	-0,4	6	NE-0	0	95	NB	D		3									
Badajóz	31,1	-0,8	6	Cal-e	1	95	NB	D		1									
Alicante	29,9	-0,4	6	N-2	6	95	D	D	St-cu	1									
Granada	30,3	0,0	3	SE-1	3	95	D	N		3									
Sevilla																			
Almería																			
Málaga	29,1	-0,8	6	NW-1	11	85	LL	N	St-cu A-st	2									
S.Fernando	26,7	-0,4	6	NE-1	8	85	D	D		7									
Melilla	30,9	-0,6	6	Cal-e	9	95	D	D		1									
Tetuán																			
S. <sup>o</sup> C. de Tenerife	23,7	0,0	4	WNW-2	15	75	D	N	Cu	2									
Izaña	706,2	-0,2	6	NW-3	2	25	D	D	A-cu	9									
OBSERVACIONES Á 18 <sup>h</sup>													OBSERVACIONES Á						
La Coruña	29,0	0,2	4	NNW-2	10	74	N	D	Ci-st	2									
Gijón	30,0	-0,4	8	SSW-2	10	54	N	N	St-cu	2									
Santander	25,7	0,2	1	Cal-e	10	84	N	N	A-cu	2									
Valladolid	34,6	0,4	3	Cal-e	2	94	N	N	Cu	6									
Zaragoza	34,7	0,2	3	Cal-e	2	74	NB	NB	St-cu	1									
Barcelona	31,4	0,6	4	Cal-e	9	74	D	D		2									
Tortosa	32,7	0,0	3	NNW-4	5	84	D	D		2									
Mahón	30,6	0,4	4	N-2	10	54	N	N	St-cu	1									
Madrid	33,4	0,0	3	Cal-e	4	84	D	D		6									
Badajóz	31,7	-0,2	6	Cal-e	11	74	N	D	Ci-st	8									
Alicante	32,0	0,0	4	Cal-e	12	74	N	D	St-cu	1									
Granada	33,7	0,0	4	Cal-e	8	74	N	D	Cu	7									
Sevilla	32,7	0,0	3	Cal-e	8	84	D	D		6									
Almería	32,7	0,0	3	Cal-e	13	84	N	N	St-cu	1									
Málaga	35,3	-0,4	6	N-2	12	84	D	D		2									
S.Fernando	28,3	0,4	4	ENE-2	14	74	D	D		7									
Melilla	31,9	0,4	3	Cal-e	14	74	D	N		1									
Tetuán	29,5	0,0	3	E-4	14	74	D	D		3									
S. <sup>o</sup> C. de Tenerife	26,1	-0,4	6	ENE-2	16	54	N	N	Cu	2									
Izaña	706,3	-0,2	6	W-1	7	100	N	D	A-cu	9									

**NOTICIAS**

• Expresado en medias horas antes observación.  
 • D Despejado ó semidespejado - N Nuboso ó cubierto - NB Niebla ó brumas - A Aguaceros - ll Lloviznas - LL Lluvias - G Granizo (sin truenos) - An Aguanieve - nv Nieve - T Tormenta.  
 ••• D Despejado ó semidespejado - N Nuboso - NC Cubierto constantemente - NB Niebla ó bruma - A Aguaceros - ll Llovizna - nv Nieve ó aguanieve - G Granizo (sin truenos) - T Tormenta.  
 •••• Sobre el nivel del mar.