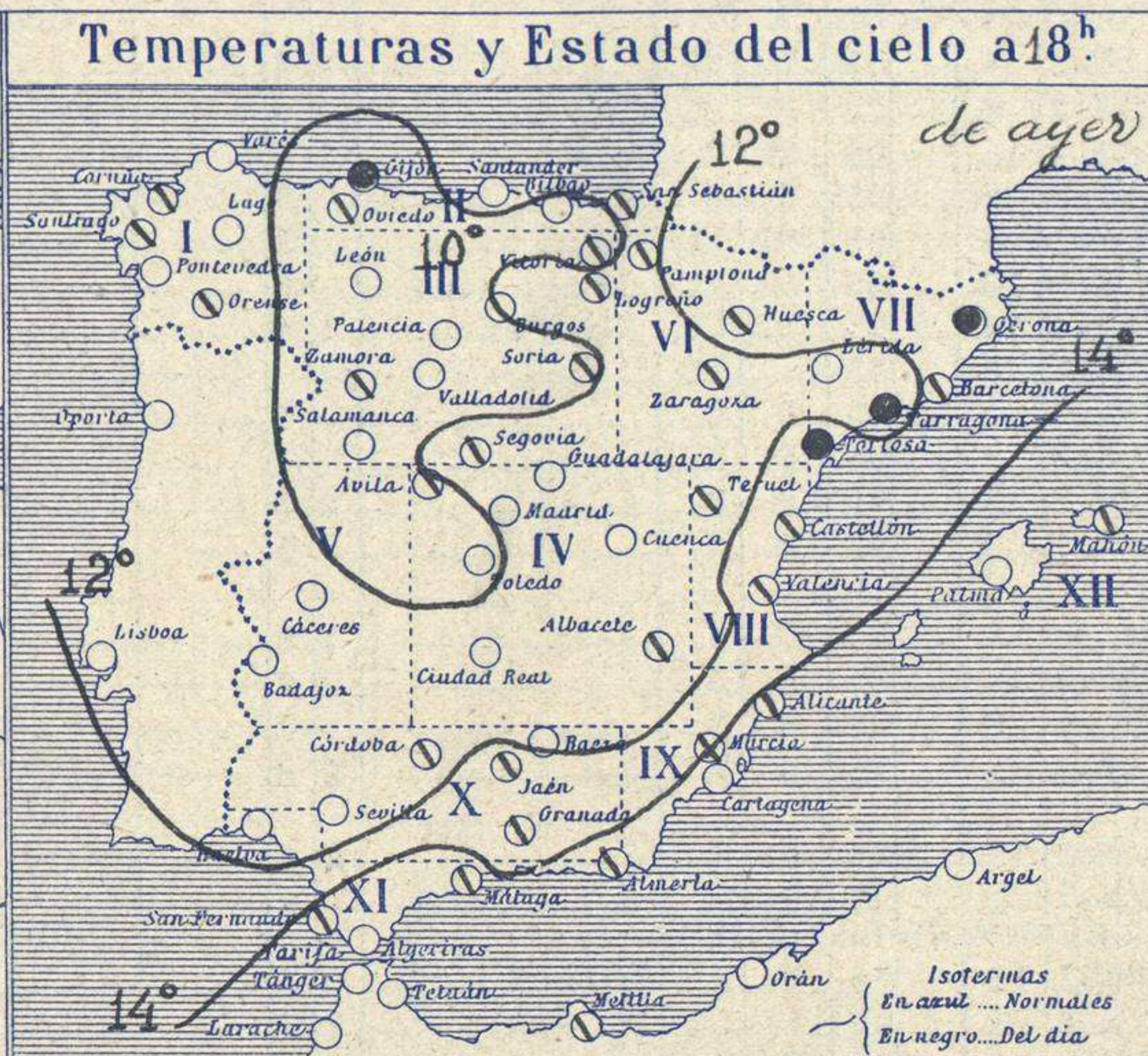
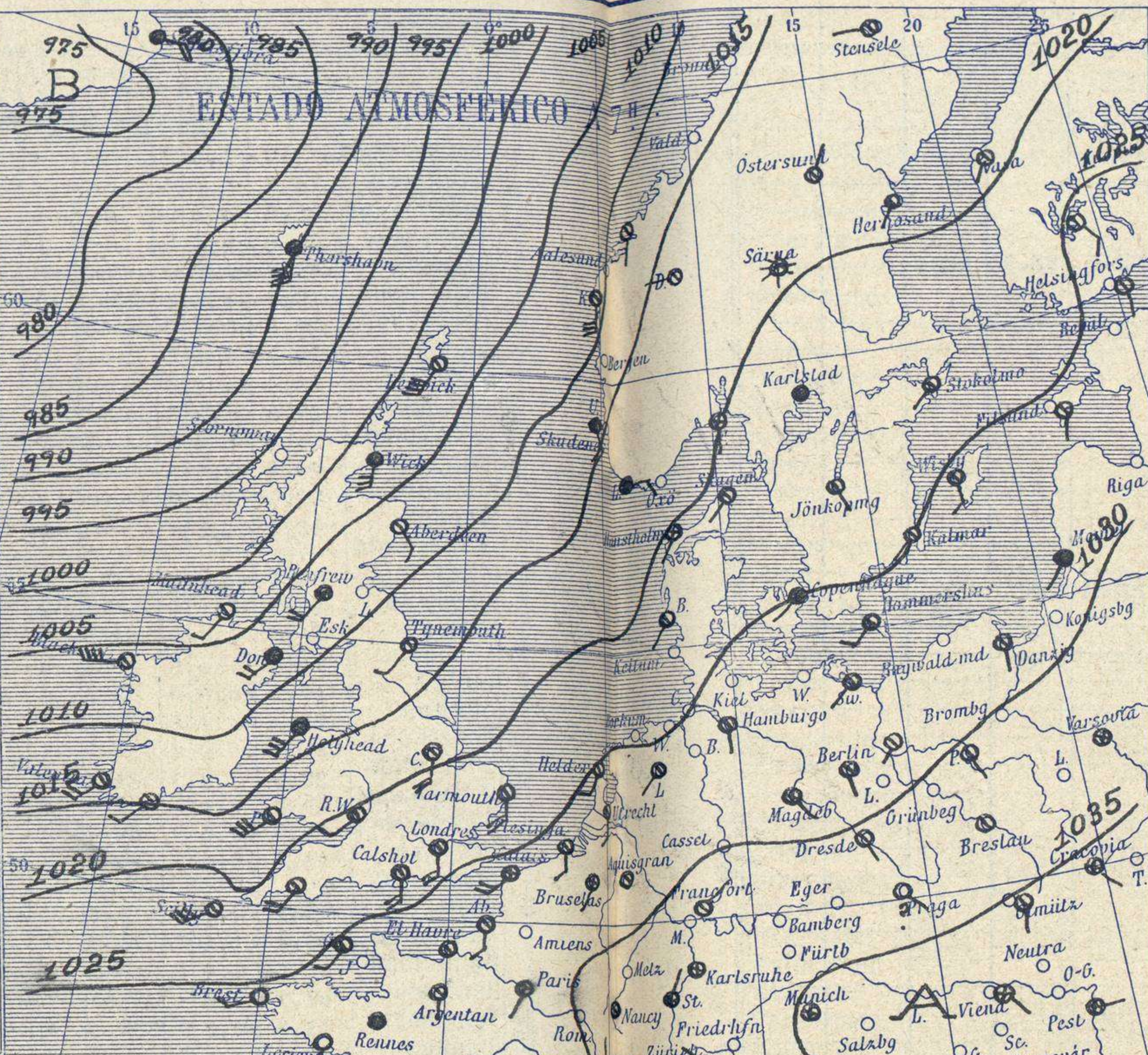
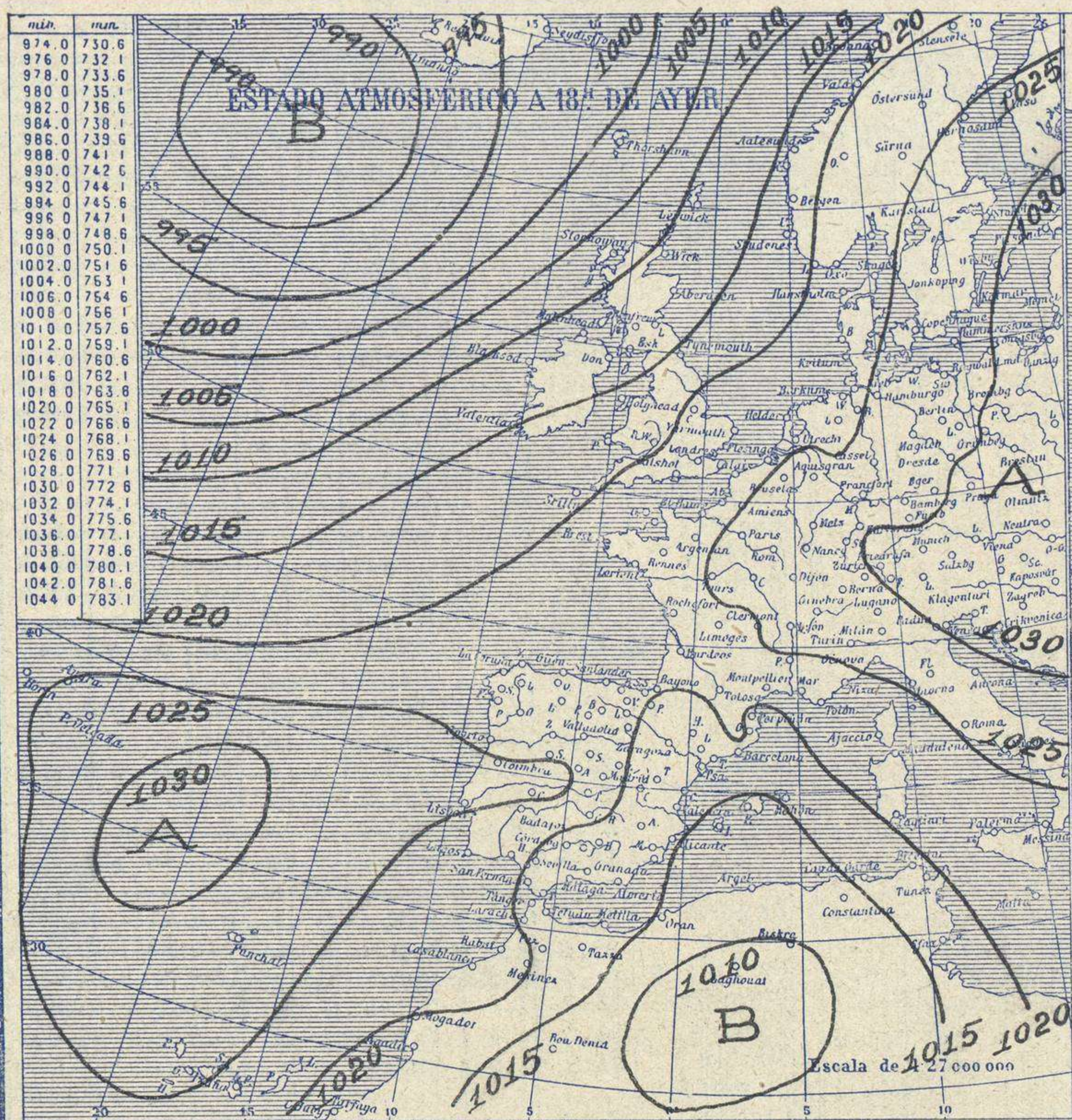


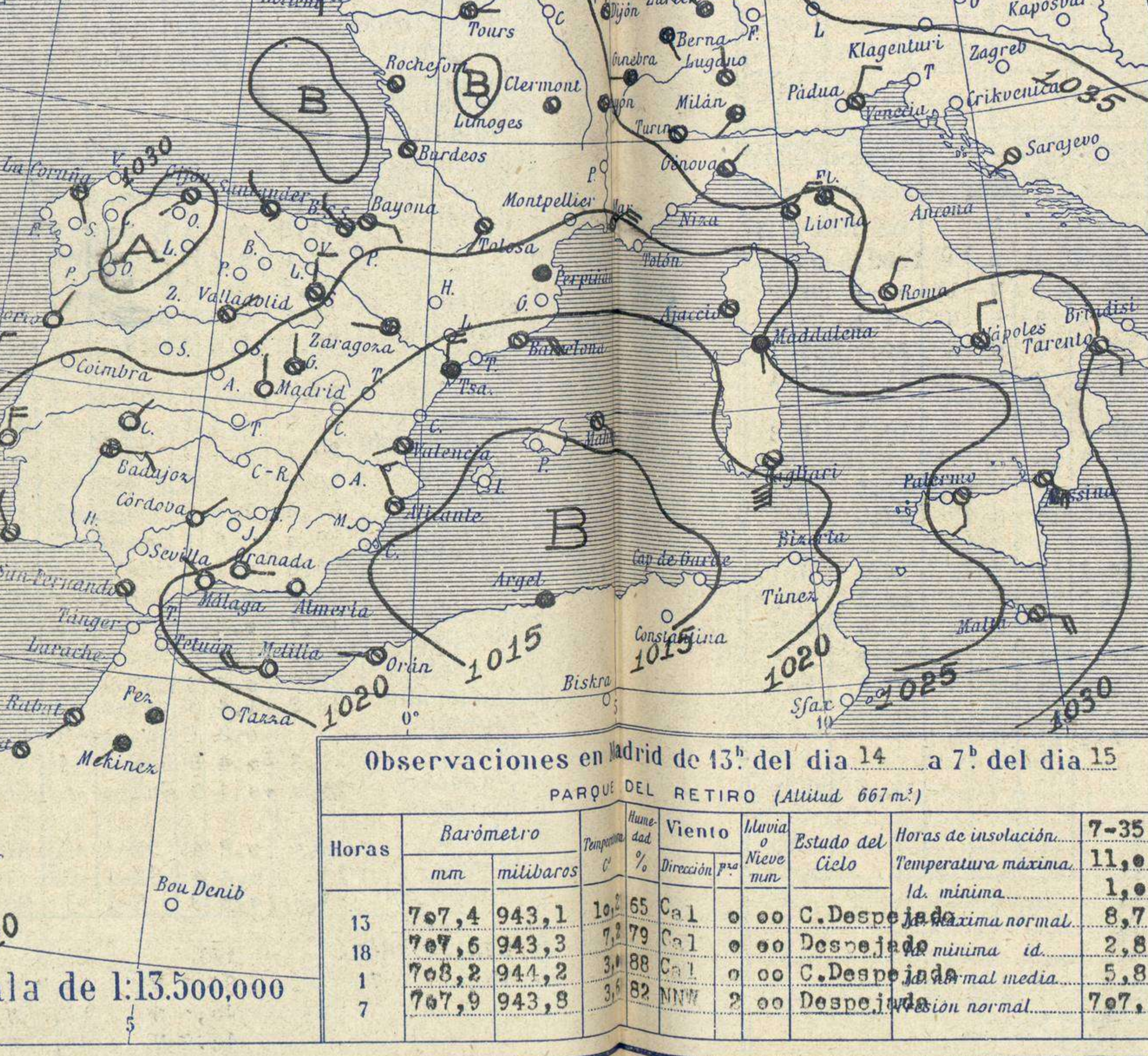
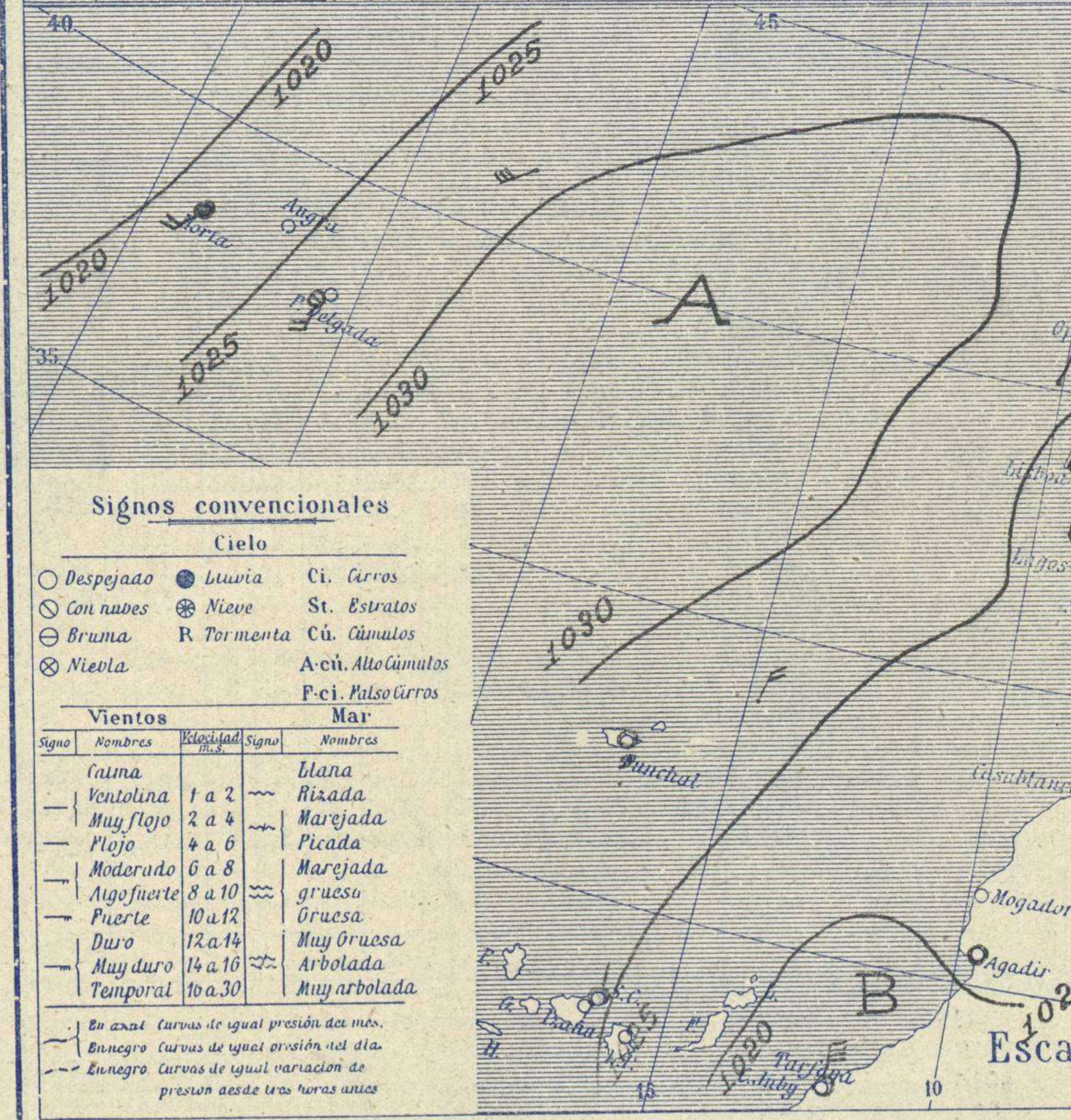
ESTACIONES	PRESIÓN MILIBARES			VIENTO	TEMPE- RATURA	TIEMPO	PRESIÓN MILIBARES			VIENTO	TEMPE- RATURA	TIEMPO	PRESIÓN MILIBARES			VIENTO
	á O. N.M.G.N.	VARIACIÓN	C				á O. N.M.G.N.	VARIACIÓN	C				á O. N.M.G.N.	VARIACIÓN	C	
ISLANDIA	OBSERVACIONES A 7 ^h															
Seydisfjord	079,9	-1,0	8	E-5	3	LL	N	097,9	Cal-e							
Reykjavik	70,8	-0,5	6	ESE-2	3	N	LL	87,4	ESE-3							
Vestmannö	71,9	0,0	5	SSE-5	5	A	A	87,0	SSE-8							
Thorshavn	90,0	-5,4	8	S-7	6	LL	LL									
Stensele	19,0	-0,6	8	W-2	8	N	ML	22,0	SW-1							
Ostersund	19,3	-0,2	8	NNE-2	0	N	NB	22,1	N-1							
Hernosand	18,6	-1,2	8	SSW-2	1	N	LL	23,4	S-3							
Särna	19,0	-0,6	8	Cal-e	6	NV	N	23,5	Cal-e							
Karlstad	23,4	-0,6	8	Cal-e	2	11	LL	25,3	E-1							
Estocolmo	23,8	-0,2	8	SW-2	0	N	11	27,7	Cal-e							
Jönköping	24,4	-0,2	8	SSE-2	2	N	N	26,7	SE-2							
Wisby	26,7	-1,4	6	S-2	3	N	N	28,3	E-1							
Kalmar	25,7	0,0	9	SSW-2	3	N	N	28,2	WSW-2							
Bronnö	13,2	-1,6	7	NE-1	2	HL	N									
Vallersund																
Klunn	06,2	-1,0	6	S-6	7	N	LL	15,1	S-4							
Dombaas	18,2	-1,0	8	W-1	4	N	N	23,6	S-1							
Utsire	14,8	-1,6	8	SSE-5	6	LL	LL	17,0	SSE-6							
Fæerder	20,4	-1,0	8	W-0	4	NB	LL	24,5	SE-1							
Lister	19,7	-0,6	8	E-3	4	LL	NB	20,2	E-5							
Skagen	21,9	-0,4	8	SW-2	5	N	N	23,0	SSE-3							
Hanstholm	20,8	-0,2	8	SSW-2	5	NB	NB	20,8	SE-1							
Blaavands	23,8	0,2	3	SSW-2	5	N	NB	23,1	SSE-2							
Copenhague	25,8	0,0	3	SW-2	4	LL	NB	25,5	SSE-2							
Hammershus	26,3	0,0	3	SW-3	3	N	N	26,8	SSW-2							
Lerwick	01,4	-2,0	7	SSW-7	8	N	N	10,0	S-3							
Stornoway																
Wick	01,1	-2,8	8	S-6	7	LL	LL	11,6	SSW-3							
Aberdeen	07,8	-1,4	7	SSE-3	7	N	N	14,3	SSW-2							
Malin Head	02,6	1,4	2	SSW-3	3	N	A	12,6	Cal-e							
Renfrew	07,7	2,0	7	SSW-5	7	LL	LL	14,2	E-1							
Tynemouth	13,4	-2,0	7	SSW-3	7	N	N	17,0	SSW-2							
Blacksod	06,0	2,0	3	W-7	9	N	N	13,1	S-4							
Donaghadee	07,9	-2,0	8	SW-5	7	LL	LL	14,9	SW-1							
Holyhead	14,0	-1,6	7	SSW-6	8	LL	N	16,7	SSW-3							
Cranwell	19,9	-1,0	8	S-4	7	N	N	21,1	S-2							
Yarmouth	23,8	-0,8	5	S-4	8	N	N	22,1	SW-2							
Valentia	14,0	3,0	3	SW-5	10	N	ML	17,6	SSW-3							
Pembroque	17,6	-0,8	9	SW-6	9	N	N	18,2	WSW-3							
Ross-on-Wye	20,8	-0,4	6	SW-3	8	N	LL	19,9	SSW-3							
Londres	24,8	-0,2	5	S-4	8	N	N	22,9	SSW-3							
Scilly	22,0	-0,4	7	WSW-6	9	N	N	20,6	Cal-e							
Plymouth	23,8	0,6	4	SSW-5	9	N	N	21,2	S-1							
Calshot	24,4	0,0	9	S-4	8	N	N									
Overnsey	26,1	1,6	3	SSW-3	9	N	A	23,0	Cal-e							
Borkum																
Loningen	27,4	0,4	3	SW-1	4	N	N	24,6	SW-1							
Hamburgo	27,9	0,3	1	S-1	3	N	N	25,2	SE-2							
Swinemunde	29,1	0,4	3	SW-1	-1	N	N	28,4	SE-1							
Danzig	28,8	-1,2	8	S-2	-1	N	N	29,7	S-2							
Memel	27,4	1,0	2	SSW-2	2	LL	LL	26,0	S-3							
Aquisgran	29,0	0,6	4	Cal-e	7	N	N	25,7	S-1							
Magdeburgo	29,6	0,1	2	SE-1	0	NB	T	27,3	SE-1							
Berlin	29,8	0,2	3	SSE-1	-1	N	T	27,9	SE-3							
Dresde	30,7	0,2	3	SSE-2	0	N	N	29,2	SSE-2							
Breslau	32,2	1,0	4	Cal-e	-5	N	NB	30,9	Cal-e							
Francfort	31,9	0,8	3	NE-1	-3	N	D	29,5	E-1							
Carlsruha	32,2	1,4	3	Cal-e	-3	NB	NB	28,6	NNE-1							
Munich	?	0,2	1	Cal-e	-3	NB	NB	31,8	Cal-e							
Posen	31,3	-0,4	8	SSE-2	-4	N	D	30,6	SE-1							
Varsovia	24,5	-0,4	9	Cal-e	-5	NB	NB	23,3	Cal-e							
Cracovia								23,7	Cal-e							
Viena	35,4	0,2	4	SE-1	-1	NB	NB									
Praga	?	0,4	4	SE-1	-?	T	T	33,1	SSE-1							
Buda-Pest	36,2	0,0	3	E-1	-1	NB	N									
EUROPA CENTRAL	RADIOGRAMAS TRANSMITIDOS DESDE BARCOS															
FECHA	HORA	LAT	LONG	PRESION	VIENTO											
15	7	34,3 N	14,7 W	1027	NNE-4											
		40,0 N	10,0 W	1026	NNE-3											
		40,8 N	22,2 W	1020	S-7-6											

ESTACIONES	PRESIÓN	VIENTO	TEMPE- RATURA	TIEMPO	PRESIÓN	VIENTO	ESTACIONES	PRESIÓN	VIENTO	TEMPE- RATURA	TIEMPO	PRESIÓN	VIENTO			
PAISES BAJOS							De Bild	27,5	0,4	2	S-3	5	N	NB	25,5	SSW-2
							La Helder	25,6	-0,2	8	SSW-3	2	N	N	24,2	S-2
							Flesinga	27,0	0,0	?	S-3	6	N	N	24,8	S-2
							Bruselas	28,3	0,4	2	SSW-3	6	NB	NB	25,5	SW-1
							Zurich	32,3	1,2	2	NW-0	-1	NB	NB		
							Berna	32,0	0,8	4	SSE-0	-2	NB	NB	29,1	W-0
							Ginebra	32,3	0,8	3	W-0	2	11	11	29,4	S-0
							Lugano	32,2	0,2	4	N-1	5	N	N	31,0	NE-1
							Calais	26,9	0,0	3	SW-4	5	NB	NB	24,3	SSW-3
							Abbeville	27,5	0,2	1	S-3	6	N	N		
							El Havre	28,3	0,8	2	Cal-e	6	N	N		
							Maguncia									
							Brest	26,7	1,6	3	WSW-3	9	D	N	21,4	S-2
							Lorient	26,7	0,0	3	W-2	11	D	D	22,2	SE-3
							Rennes	28,1	1,2	3	Cal-e	5	11	11	23,8	SE-2
							Argentan	27,7	0,0	3	S-2	6	N	N	24,3	Cal-e
							Paris	28,9	0,6	3	SSW-1	8	NB	NB	25,7	SW-1
							Nancy	?	?		Cal-e	3	N	D	26,9	Cal-e
							Estrasburgo	32,5	1,2	4	NNE-1	-2	NB	NB	30,5	Cal-e
							Tours	27,9	0,4	2	E-2	7	NB	NB		
							Dijon	29,3	1,0	2	N-1	4	N	N	25,9	Cal-e
							Rochefort	27,3	0,6	3	Cal-e	7	N	N		
							Clermont	28,5	0,2	3	Cal-e	6	N	N	25,5	S-1
							Lyon	29,9	1,0	3	Cal-e	3	NB	NB	27,0	Cal-e
							Burdeos	25,7	0,8	4	Cal-e	8	N	11	22,7	Cal-e
							Bayona	25,5	0,4	3	E-3	11	N	N	22,3	SE-1
							Tolosa	25,5	1,4	3	SSW-1	8	N	11	23,0	Cal-e
							Marignane	24,7	0,4	1	ENE-4	14	N	N	21,9	E-5
							Perpignan	24,2	1,6	2	Cal-e	11	LL	LL	20,7	WNW-6
							Ajaccio	24,5	0,4	2	Cal-e	15	N	N	21,7	Cal-e
							Oporto	26,5	1,2	3	NNE					



Temperaturas extrema y Lluvia

Estaciones	Temperaturas		Lluvia
	Máx.	Mínim.	
La Coruña	13	3	23
Santiago	17	1	4
Pontevedra	7	3	5
Lugo			
Orense	10	2	3
Gijón	14	6	3
Oviedo	14	5	7
Santander	14	9	2
Bilbao	14	11	
San Sebastián	16	9	9
León			
Zamora	8	-1	ip
Palencia	5	2	
Burgos			
Soria	11	2	
Valladolid	6	2	
Salamanca	10		3
Ávila	5	0	
Segovia	6	0	
Madrid	11	1	
Toledo	9	1	
Guadalajara	11	1	
Cuenca	6	2	
Ciudad-Real	11	1	
Albacete	9	1	
Cáceres	13	2	
Badajoz	14	4	
Vitoria	11	6	05
Logroño	13	7	
Pamplona	13	7	
Huesca	12	6	2
Zaragoza	11	8	04
Lérida	15		
Oerona	15	11	73
Barcelona	15	13	39
Tarragona	15	11	9
Tortosa	15	10	3
Teruel	8	2	
Castellón	17	12	
Valencia	16	12	01
Alicante	17	12	ip
Murcia	15	7	
Sevilla	18		
Córdoba	15	4	
Jaén	11	5	
Baeza	9	2	
Granada	12	2	
Huelva	16	8	
San Fernando	14	7	
Tarifa	16	8	
Algeciras	17	8	
Málaga	17	8	
Almería	17	11	
Palma			
Ibiza			
Mahón	18	14	21
Las Palmas			
S.º Cruz de T.	21	16	03
Laguna			
Izaña			
Tetuán			
Melilla	15	10	
Tánger			



Estado General

Aparece hoy al Sur de Islandia el centro de la borrasca y su influjo llega ya hasta Inglaterra y costas francesas del Canal de la Mancha. Las altas presiones Continentales están sobre Polonia y Rusia y las del Atlántico se acercan al Continente y se sitúan entre Azores y Portugal.

Tiempo probable

EN LAS REGIONES.

I y lluevina.

Vientos del 4º cuadrante y chubascos.

III Vientos flojos y moderado del 1º cuadrante, nubes y algunas nevadas en las regiones altas.

IV y algunas nevadas en las regiones altas.

V

VI

VII

VIII Agüaceros, vientos flojos.

IX

X Vientos flojos y cielo con pocas nubes.

XI

XII Agüaceros.

Observaciones en Madrid de 13h del día 14 a 7h del día 15

PARQUE DEL RETIRO (Altitud 667 m.)

Horas	Barómetro		Temperatura	Humedad %	Viento Dirección	Nieve	Estado del Cielo	Horas de insolación	
	mm	milibaros						Temperatura máxima	Id. mínima
13	707,4	943,1	10,0	65	Cal	0	C. Despejado	7-35	11,0
18	707,6	943,3	7,0	79	Cal	0	Despejado	Id. máxima normal	8,7
1	708,2	944,2	3,0	88	Cal	0	Despejado	Id. mínima id.	2,8
7	707,9	943,8	3,0	82	NNW	2	Despejado	Id. mal media	5,8
							Despejado	Id. normal	707,0

Signos convencionales

Cielo

○ Despejado ☁ Lluvia ☁ Ci. Cirros
 ☁ Con nubes ☁ Nieve ☁ St. Estratos
 ☁ Bruma ☁ Tormenta ☁ Cú. Cúmulos
 ☁ Niebla ☁ Alto Cúmulos ☁ P. ci. Pliso Cirros

Vientos

Signo	Nombres	Velocidad	Signo	Nombres
—	Calma	1 a 2	—	Blana
—	Ventolina	2 a 4	—	Rizada
—	Muy flojo	4 a 6	—	Marejada
—	Flojo	6 a 8	—	Picada
—	Moderado	8 a 10	—	Marejada gruesa
—	Algo fuerte	10 a 12	—	Gruesa
—	Fuerte	12 a 14	—	Muy gruesa
—	Duro	14 a 16	—	Arbolada
—	Muy duro	16 a 30	—	Muy arbolada
—	Temporal		—	

En azul Curvas de igual presión a las 6 h.
 En negro Curvas de igual presión al día.
 En rojo Curvas de igual variación de presión desde tres horas antes.

OBSERVACIONES DE ESPAÑA

ESTACIONES	PRESIÓN MILIBARES			VIENTO	TEMPERATURA	HUMEDAD	TIEMPO		NUBES	MAR	DIRECCIÓN Y FUERZA DEL VIENTO Á						
	á O°	N. M. G. N.	VARIACIÓN				C.	D. y F.			PRESENTE	PASADO	250	500	1000	2000	3000
	N. M. G. N.																
OBSERVACIONES Á 7 ^h																	
La Coruña	28,7	0,4	3	SSE-2	4	85	D	NB		3	4						
Gijón	30,8	2,8	2	SW-2	7	85	N	LL	St-cu A-st	1	6						
Santander	28,5	1,6	3	NW-3	10	95	N	7	St-cu	3	6						
Valladolid	27,9	1,6	4	NE-1	5	85	N	N	St-cu		5						
Zaragoza	23,8	2,0	4	W-1	8	95	NB	LL	N ₃		5						
Barcelona	18,9	1,4	1	E-5	15	95	N	LL	St-cu A-st		5						
Tortosa	20,3	1,6	3	N-4	10	95	LL	LL	Nb A-st	1	4						
Mahón	15,8	0,4	4	ESE-5	16	85		LL		5							
Madrid	23,7	0,0	3	NNW-2	4	85	D	D		5			ENE-5	NE-9	NE-4		
Badajóz	23,8	0,8	4	E-3	5	95	NB	D		6							
Alicante	15,4	-0,6	6	NNW-3	13	75	N	N	A-cu	2	7						
Granada	19,9	0,0	3	E-1	3	95	D	N			5						
Sevilla																	
Almería	17,5	0,4	4	Cal-o	12	?	D	N	A-st	1	8						
Málaga	19,7	-0,4	8	NW-2	10	85	D	D			6						
S. Fernando	19,4	-0,6	8	Cal-o	8	95	N	N	St-cu		7						
Melilla	19,1	-0,2	9	W-4	13	75	N	N	Cu		6						
Tetuán																	
S. C. de Tenerife	25,7	0,0	4	N-2	17	75	N	N	Cu		9						
Izaña	709,7	0,4	3	N-2	1	25	D	D			9						
OBSERVACIONES Á 18 ^h																	
La Coruña	27,4	1,4	3	NW-3	11	74	N	N	St-cu	3	7						
Gijón	24,7	1,2	3	W-2	8	95	LL	LL	Nb A-st	1	5						
Santander	23,8	1,6	3	NE-1	11	84	N	D	St-cu	2	5						
Valladolid	25,7	0,2	3	Cal-o	3	95	N	D	Cu-nb		7						
Zaragoza	24,2	0,0	3	W-2	10	75	N	N	Ci-cu		7						
Barcelona	14,3	1,0	4	ENE-4	14	84	N	LL	St-cu A-st	?	7						
Tortosa	17,9	-0,4	6	NNW-3	13	75	LL	LL	Nb		1						
Mahón	14,6	0,0	3	NE-2	15	85	N	N	St-cu	1	8						
Madrid	22,3	0,4	3	Cal-o	7	75	N	N			6						
Badajóz	23,4	0,0	3	NW-2	12	75	NB	D			7						
Alicante	16,3	1,0	3	NW-3	14	75	LL	N	A-cu		8						
Granada	27,0	0,6	3	NW-2	11	75	N	N	Cu Ci-cu		6						
Sevilla	23,4	0,8	3	N-1	12	74	N	D	Cu		6						
Almería	18,2	1,4	1	Cal-o	14	84	N	N	St-cu A-cu	0	8						
Málaga	19,1	0,8	3	NW-1	14	74	N	N			3						
S. Fernando	19,8	0,6	3	WNW-3	14	84	N	D	Cu		7						
Melilla	19,3	0,8	1	WNW-3	15	74	N	N	St-cu		6						
Tetuán																	
S. C. de Tenerife	25,4	0,8	4	NW-2	18	74	N	N	Cu-nb		9						
Izaña	708,1	0,8	4	NW-5	8	94	NR	NB	?		6						

NOTICIAS

Expresado en medias horas antes observación.
 .. D Despejado ó semidespejado - N Nuboso ó cubierto - NB Niebla ó bruma - A Aguaceros - LL Lloviznas - LL Lluvias - G Granizo (sin truenos) - An Aguanieve - nv Nieve - T Tormenta.
 ... D Despejado ó semidespejado - N Nuboso - NC Cubierto constantemente - NB Niebla ó bruma - A Aguaceros - LL Lloviznas - nv Nieve ó aguanieve - G Granizo (sin truenos) - T Tormenta.
 Sobre el nivel del mar.