



MADRID Miércoles 24 de Mayo de 1933.

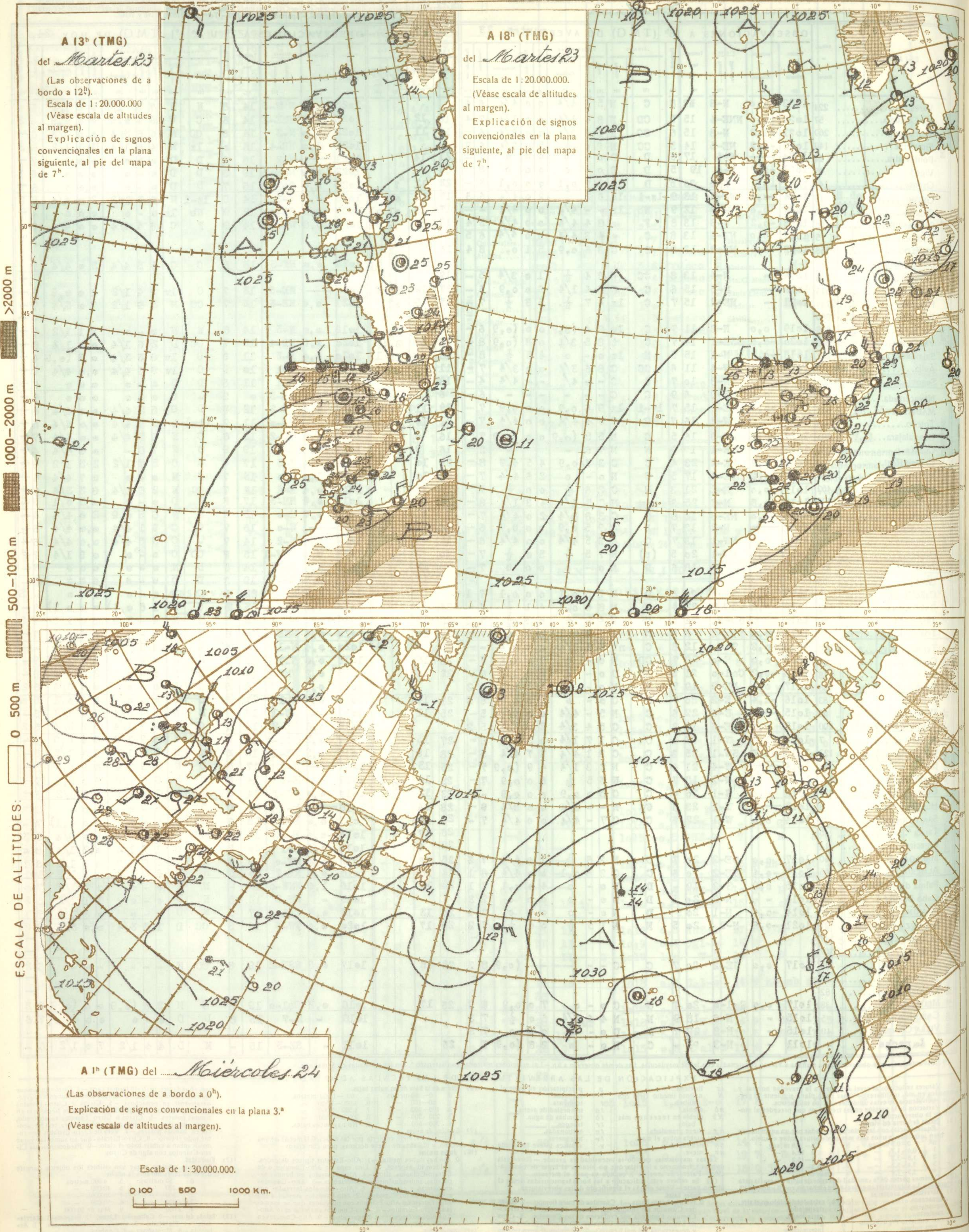
Los números de los domingos se publican con retraso para dar cumplimiento a la Ley del Descanso dominical.

PRECIOS DE SUSCRIPCIÓN: España, 36 pesetas al año. - Extranjero, 72 pesetas al año. - Toda la correspondencia administrativa al señor Habilitado del Servicio Meteorológico. - Apartado 285, Madrid.

ADVERTENCIA. - No es posible garantizar la exactitud de todos los datos insertos en este BOLETÍN, recibidos en telegramas y radiogramas cifrados; pero quienes deseen obtener rectificaciones o aclaraciones pueden solicitarlas del señor Jefe del Servicio Meteorológico español. - Apartado 285, Madrid. - Teléfonos 51628, 57176 y 57167.

Main data table with columns for Observaciones a 18h (TMG) de ayer martes 23 and Observaciones a 7h u 8h (*) (TMG) de hoy 24. Includes sub-sections for 'EN LAS ÚLTIMAS 24 HORAS' and 'ESTACIONES'.

EXPLICACIÓN DE LAS ABBREVIATURAS Y DE LAS ESCALAS ADOPTADAS. (1) Valores reducidos al nivel del mar... (2) Variación de la presión... (3) Escala de fuerza del viento... (4) Decimas partes de la cantidad de vapor... (5) Abreviaturas adoptadas... (6) Nubes bajas... (7) Nubes altas... (8) Altura de la base de las nubes bajas... (9) Cantidad de nubes... (10) Nubes medias... (11) Nubes altas... (12) Visibilidad... (13) Estado del mar... (14) Cantidad de lluvia...



A 13^h (TMG)
 del *Martes 23*
 (Las observaciones de a bordo a 12^h).
 Escala de 1:20.000.000
 (Véase escala de altitudes al margen).
 Explicación de signos convencionales en la plana siguiente, al pie del mapa de 7^h.

A 18^h (TMG)
 del *Martes 23*
 Escala de 1:20.000.000.
 (Véase escala de altitudes al margen).
 Explicación de signos convencionales en la plana siguiente, al pie del mapa de 7^h.

ESCALA DE ALTITUDES:
 >2000 m
 1000-2000 m
 500-1000 m
 0 500 m

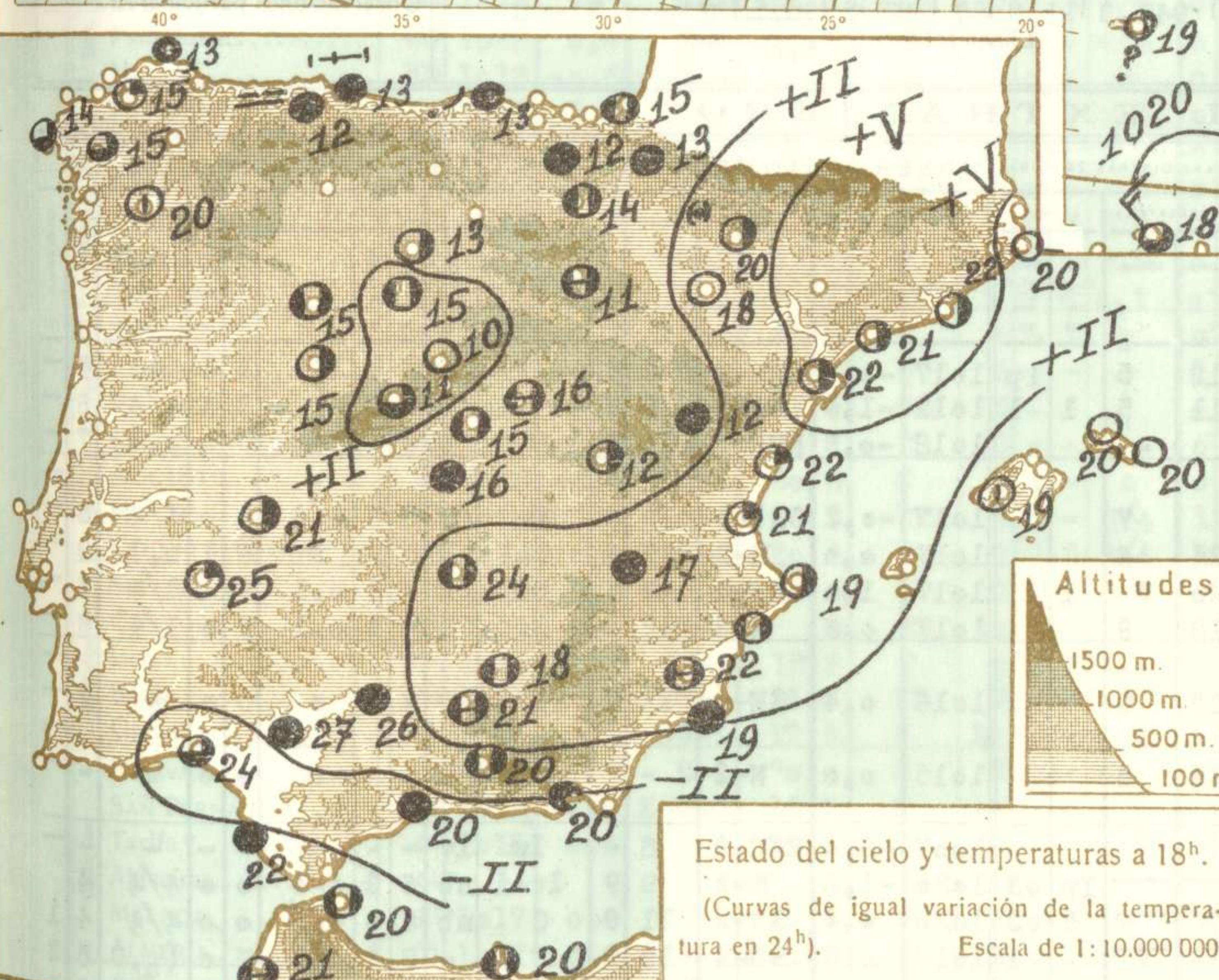
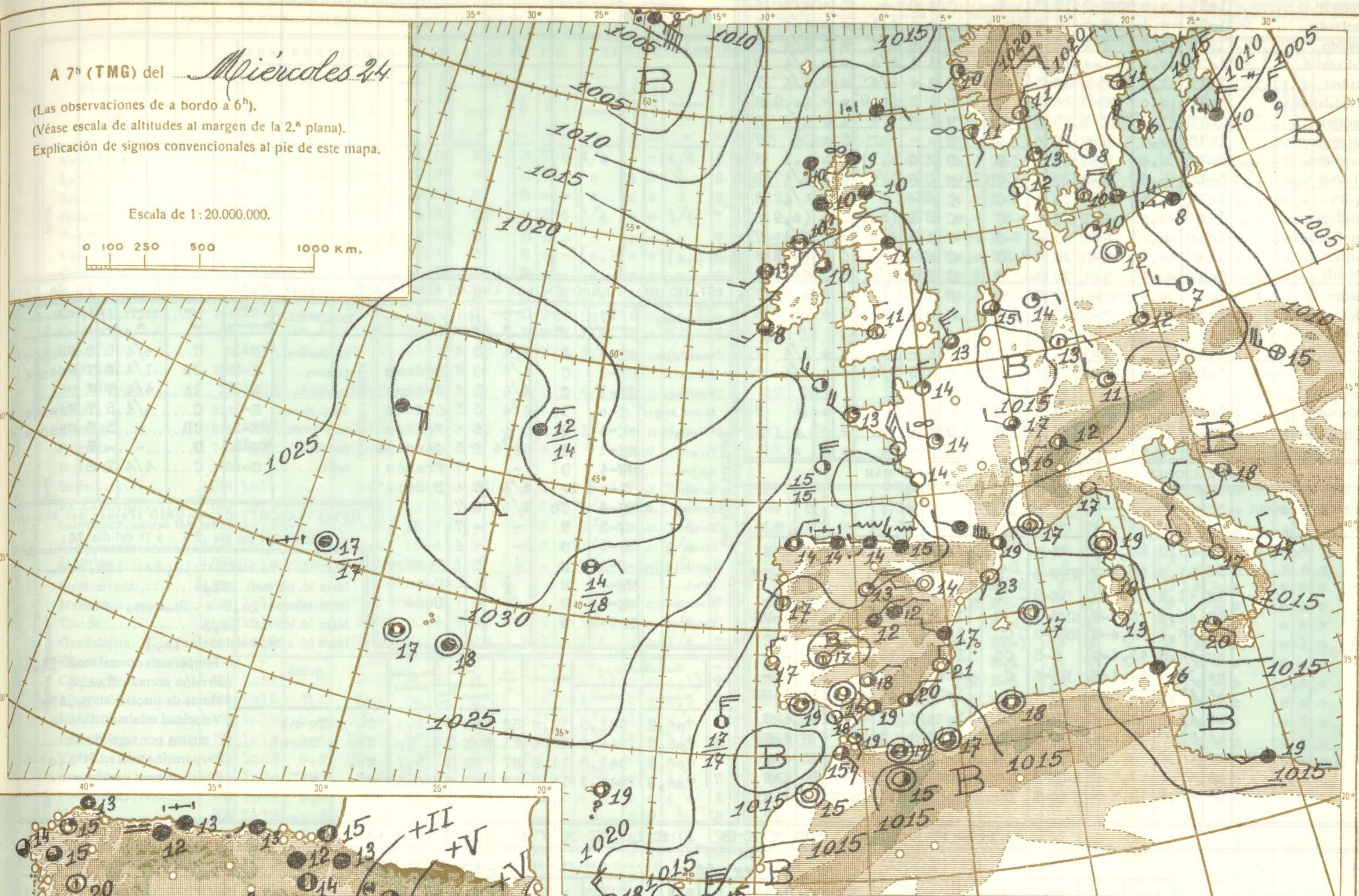
A 1^h (TMG) del *Miércoles 24*
 (Las observaciones de a bordo a 0^h).
 Explicación de signos convencionales en la plana 3.^a
 (Véase escala de altitudes al margen).
 Escala de 1:30.000.000.
 0 100 500 1000 Km.

A 7^h (TMG) del *Miércoles 24*

(Las observaciones de a bordo a 6^h).
(Véase escala de altitudes al margen de la 2.^a plana).
Explicación de signos convencionales al pie de este mapa.

Escala de 1:20.000.000.

0 100 250 500 1000 Km.



Estado del cielo y temperaturas a 18^h.
(Curvas de igual variación de la temperatura en 24^h).
Escala de 1:10.000.000.



Estado del cielo y temperaturas a 8^h.
(Curvas de igual variación de la temperatura en 24^h).
Escala de 1:10.000.000.

SIGNOS CONVENCIONALES

PRESIÓN en milibares.— Las líneas dibujadas son las «isobaras», trazadas de 5 en 5 mb, uniendo puntos de igual presión. Las letras «A» (Alta) y «B» (Baja) señalan las posiciones de los máximos y mínimos, respectivamente.

VIENTO.— Dirección indicada por la flecha, que marcha con el viento.— Fuerza por el número de barbillas; una barquilla larga equivale a dos cortas. — Calma

TEMPERATURA en grados centígrados.— Es el número escrito a la derecha de cada estación. En las de a bordo figura debajo de una raya la temperatura del agua del mar.

CIELO.— ☉ Despejado.— ☁ Menos de 0,1 con nubes.— ☁ 0,1 con nubes.— ☁ Casi despejado (1/4 con nubes).— ☁ Nuboso (1/2

con nubes).— ☁ Casi cubierto (3/4 con nubes).— ☁ 0,9 con nubes. — ☁ Más de 0,9 con nubes, pero con claros.— ☁ Cubierto.— ☁ Cielo invisible.

METEOROS.— ☉ Lluvia.— ☉ Llovizna.— ☉ Aguaceros.— ☉ Niebla.— * Nieve.— * Aguanieve.— ☉ Ventisca.— ☉ Nieve granulada.— ☉ Cristales de hielo en el aire.— ☉ Granizo.— ☉ Tormenta.— ☉ Relámpagos.— ☉ Truenos.— ☉ Calima.— ☉ Tempestad de arena.

Para un meteoro cualquiera x:
| x, aumentando.— x |, disminuyendo.— | x |, intermitente.— | x, empezando — x |, ya cesó. (x), está a la vista.

x Repetición vertical de un signo, aumento de intensidad.— xx Idem horizontal, mayor extensión.
MAR.— ☉ Marejada.— ☉ Gruesa.— ☉ Arbolada

ESTADO GENERAL

SITUACIÓN ATMOSFÉRICA A 7^h DEL *miércoles 24*.

Aparecen un centro de presiones bajas al Sur de Islandia y las presiones altas del Atlántico se sitúan al Norte de Azores. Hay también presiones altas sobre Escandinavia y hay diversos núcleos de bajas relativas en Europa Central, sobre nuestra Península y en el Mediterráneo.

Sobre Europa el tiempo es bueno, de cielo con pocas nubes, excepte en Escocia donde la nubosidad es grande. En nuestra Península quedan todavía nubes por el Norte y Centro y se han registrado lluvias en Galicia, Región del Duero y Central.

TIEMPO PROBABLE HASTA LA MAÑANA DEL *jueves 25*

REGIONES.

- I.— Galicia;
- II.— Cantabria;
- III.— Duero;
- IV.— Centro y Extremadura;
- V.— Ebro;
- VI.— Cataluña;
- VII.— Baleares;
- VIII.— Levante;
- IX.— Sudeste;
- X.— Guadalquivir;
- XI.— Costa Sur;
- XII.— Norte de Marruecos;

Cielo con nubes, algunos aguaceros tormentosos.



Table with columns: ESTACIONES, OBSERVACIONES A 13h (TMG) DE AYER martes 23. Rows include La Coruña, Vigo, Gijón, Santander, Igueldo, Valladolid, Madrid, Guadalajara, Badajoz, Zaragoza, Barcelona, Alicante, Sevilla, Córdoba, San Fernando, Málaga, Almería, Mahón, Melilla, Tetuán, Larache, S. Cruz de Tenerife, Izaña, Cabo-Juby, Villa Cisneros, Ceuta.

Table with columns: DIRECCIÓN Y VELOCIDAD (EN KILOMETROS POR HORA) DEL VIENTO A DISTINTAS ALTURAS SOBRE EL NIVEL DEL MAR. Rows include OBSERVATORIOS, 200 m., 500 m., 1.000 m., 1.500 m., 2.000 m., 3.000 m., 4.000 m., 5.000 m., 6.000 m. Example row: Th. hoy Tortosa.

OBSERVACIONES EFECTUADAS A BORDO EN ALTA MAR

Table with columns: NOMBRE DEL BUQUE, Hora TMG, SITUACIÓN (Latitud N., Longitud Greenwich), Viento (Dirección y fuerza), Tiempo presente (S), Presión en milibares, Nubosidad total, etc. Rows include various ship names and times.

ESTADO DEL TIEMPO EN LAS LÍNEAS AÉREAS A 8h DE HOY miércoles 24 de Mayo de 1933

Table with columns: ESTACIONES, VIENTO (Dirección y fuerza), TIEMPO (S), NUBOSIDAD (S), PASO DE SIERRA. Rows include Guadalajara, Atienza, Sigüenza, Molina Aragón, Calamocha, Teruel, Belchite, Alcañiz, Tortosa, Zaragoza, Lérida, Igualada, Falset, Montblanch, Barcelona.

OBSERVACIONES DE MADRID (Parque del Retiro). (Altitud: 667 metros). Desde 13h del día 23 a 7h del día 24

Table with columns: TEMPERATURA MÁXIMA, IDEM ÍD. NORMAL, IDEM MÍNIMA, IDEM ÍD. NORMAL, IDEM ÍD. A 0m, 10 del suelo. Includes values for temperature, pressure, and wind.

Table with columns: HORAS, PRESIÓN BAROMÉTRICA A 0°, Temperatura, Humedad, VIENTO, Lluvia o nieve, NUBES. Rows include 13, 18, 1, 7.

OBSERVACIONES DEL EXTRANJERO

Large table with columns: ESTACIONES, OBSERVACIONES A 18h (TMG) DE AYER martes 23, EN LAS ÚLTIMAS 24 HORAS, OBSERVACIONES A 7h (TMG) DE HOY miércoles 24. Rows include Estocolmo, Dantzig, Copenhague, Hamburgo, Berlín, Francfort, Munich, Praga, Viena, Berna, Turín, Roma, Mesina, Vestmannö, Lerwick, Tynemouth, Blacksod Point, Valentia, Londres, Utrecht-De Bilt, Bruselas, París, Tours, Brest, Burdeos, Clermont, Dijon, Tolosa, Perpiñán, Marsella-Marignane, Ajaccio, Túnez, Argel, Orán, Casablanca, Agadir, Lisboa, Funchal, Horta.

(1) a (14). Ver notas al pie de la primera plana. (15) Caracteres del oleaje en alta mar. (16) Dirección de donde parece que proceden las olas. (17) Clases de nubes. NOTAS.-1. Las presiones de las estaciones de montaña (Izaña y Navacerrada) no están reducidas al nivel del mar, sino referidas al propio nivel de la estación.-2. Todos los datos se ajustan en el código internacional adoptado en la Conferencia de Copenhague el año 1929.-3. Los signos convencionales son también los adoptados internacionalmente. Este BOLETÍN lo publica la Sección de Predicción de la Oficina Central del Servicio Meteorológico. MADRID.-TALLERES DEL INSTITUTO GEOGRÁFICO Y CATASTRAL