



Los números de los domingos se publican con retraso para dar cumplimiento a la Ley del Descanso dominical.

PRECIOS DE SUSCRIPCIÓN: España, 36 pesetas al año. - Extranjero, 72 pesetas al año. - Toda la correspondencia administrativa al señor Habilitado del Servicio Meteorológico. - Apartado 285, Madrid.

ADVERTENCIA. - No es posible garantizar la exactitud de todos los datos insertos en este BOLETÍN, recibidos en telegramas y radiogramas cifrados; pero quienes deseen obtener rectificaciones o aclaraciones pueden solicitarlas del señor Jefe del Servicio Meteorológico español. - Apartado 285, Madrid. - Teléfonos 51628, 57176 y 57167.

Main table with columns for Observaciones a 18h (TMG) de ayer viernes 21, En las últimas 24 horas, and Observaciones a 7h u 8h (TMG) de hoy 22. Rows list various stations like Vares, La Coruña, Santiago, etc.

(*) Las estaciones que observan por la mañana a 7 h van consignadas con letras mayúsculas. Las demás observan a 8 h. - Las estaciones marcadas con asterisco *, son las instaladas en Semáforos.

EXPLICACIÓN DE LAS ABBREVIATURAS Y DE LAS ESCALAS ADOPTADAS

- (1) Valores reducidos al nivel del mar y a la gravedad normal, y expresados en mb. (milibares). - Véase en la plana siguiente el gráfico de equivalencia de estas unidades con los milímetros.
(2) Variación de la presión en las tres horas que preceden al momento de la observación.
(3) Escala de fuerza del viento
(4) Décimas partes de la cantidad de vapor de agua necesaria para la saturación. La saturación se expresa, sin embargo, con 9 y no con 10.
(5) Abreviaturas adoptadas
(6) Abreviaturas adoptadas
(7) Nubes altas
(8) Altura de la base de las nubes bajas.
(9) Cantidad de nubes.
(10) Nubes medias.
(11) Nubes altas.
(12) Visibilidad.
(13) Estado del mar.
(14) Cantidad de lluvia.

(Continúa en la 4.ª plana.)

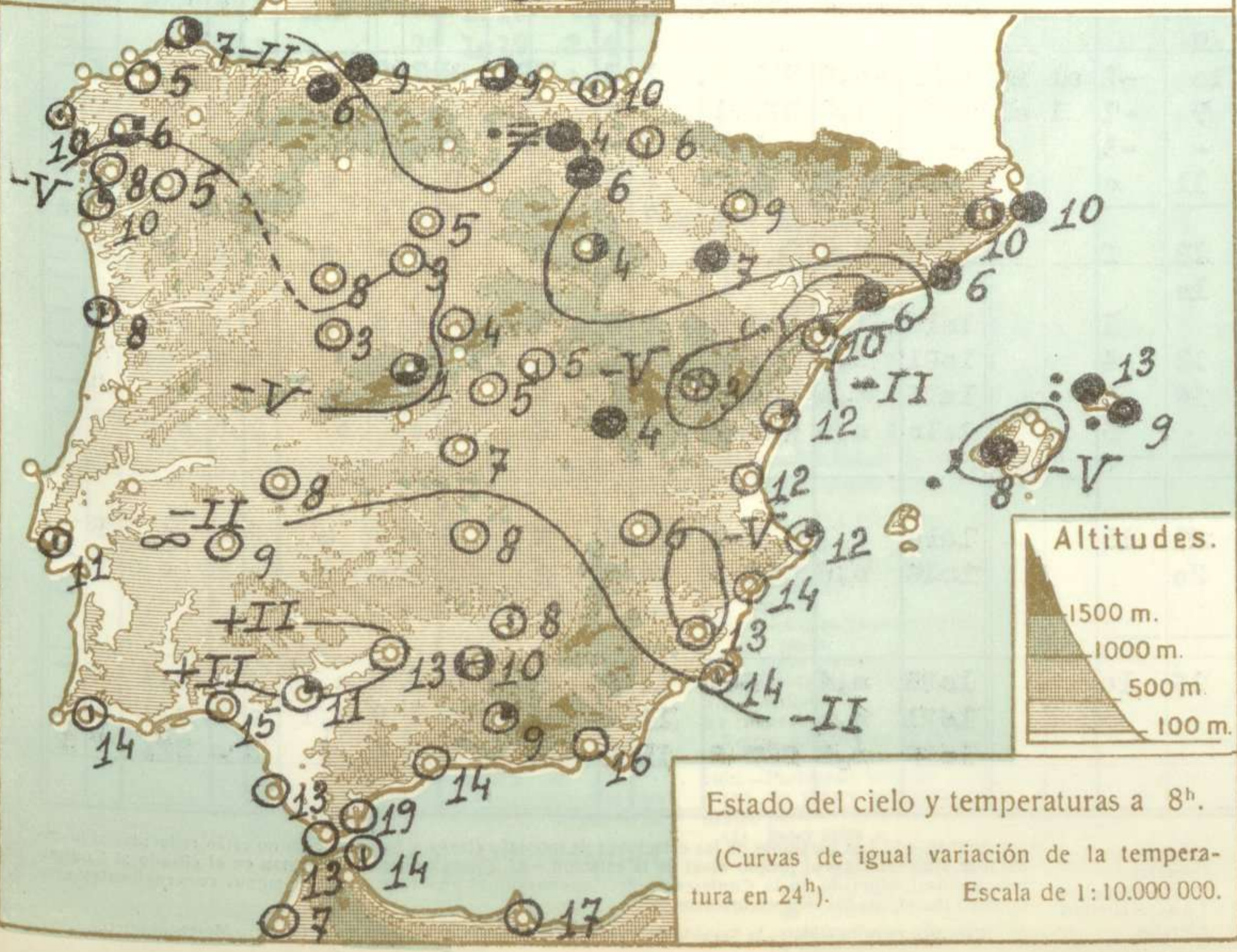
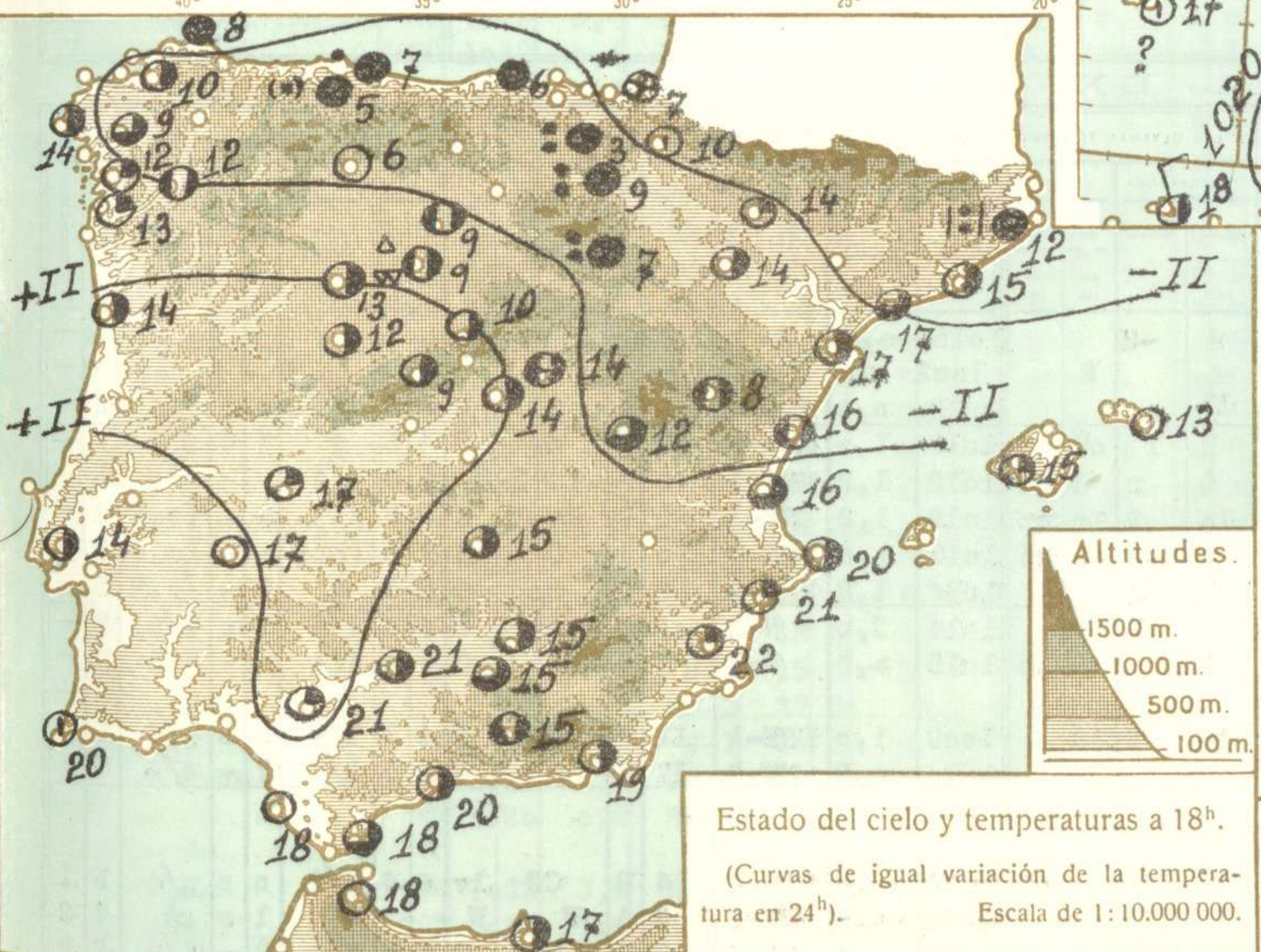
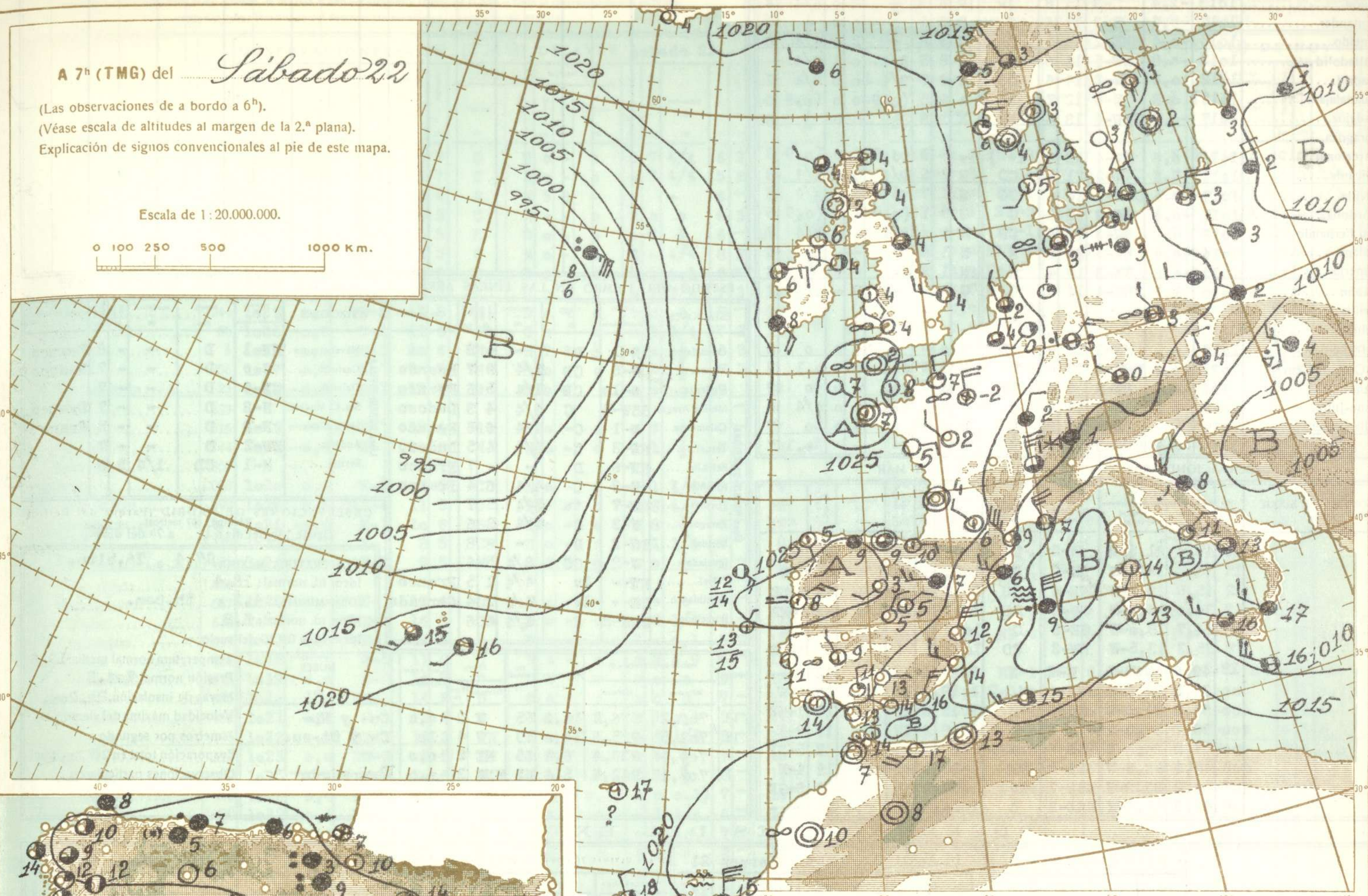


A 13^h (TMG)
del *Viernes 21*
(Las observaciones de a bordo a 12^h).
Escala de 1:20.000.000
(Véase escala de altitudes al margen).
Explicación de signos convencionales en la plana siguiente, al pie del mapa de 7^h.

A 18^h (TMG)
del *Viernes 21*
Escala de 1:20.000.000.
(Véase escala de altitudes al margen).
Explicación de signos convencionales en la plana siguiente, al pie del mapa de 7^h.

A 1^h (TMG) del *Sábado 22*
(Las observaciones de a bordo a 0^h).
Explicación de signos convencionales en la plana 3.^a
(Véase escala de altitudes al margen).

Escala de 1:30.000.000.
0 100 500 1000 Km.



SIGNOS CONVENCIONALES

PRESION en milibares.— Las líneas dibujadas son las «isobaras», trazadas de 5 en 5 mb, uniendo puntos de igual presión. Las letras «A» (Alta) y «B» (Baja) señalan las posiciones de los máximos y mínimos, respectivamente.

VIENTO.— Dirección indicada por la flecha, que marcha con el viento.— Fuerza por el número de barbillas; una barbilla larga equivale a dos cortas. — Calma

TEMPERATURA en grados centígrados.— Es el número escrito a la derecha de cada estación. En las de a bordo figura debajo de una raya la temperatura del agua del mar.

CIELO.— Despejado.— Menos de 0,1 con nubes.— 0,1 con nubes.— Casi despejado (1/4 con nubes).— Nuboso (1/2 con nubes).

con nubes).— Casi cubierto (3/4 con nubes).— 0,9 con nubes.
 Más de 0,9 con nubes, pero con claros.— Cubierto.— Cielo invisible.

METEOROS.— Lluvia.— Llovizna.— Aguaceros.— Niebla.— Nieve.— Aguanieve.— Ventisca.— Nieve granulada.— Cristales de hielo en el aire.— Granizo.— Tormenta.— Relámpagos.— Truenos.— Calima.— Tempestad de arena.

Para un meteoro cualquiera x:
 [x, aumentando.— x], disminuyendo.— [x], intermitente.— [x, empezando.— x], ya cesó. (x), está a la vista.
 x Repetición vertical de un signo, aumento de intensidad.— xx Idem horizontal, mayor extensión.

MAR.— Marejada.— Gruesa.— Arbolada

ESTADO GENERAL

SITUACIÓN ATMOSFÉRICA A 7^h DEL sábado 22

Se mantienen en el Mediterráneo los núcleos borrascosos de días anteriores que se alejan de nuestra Península.

Aparece por el Sur de Islandia un nuevo centro de presiones bajas.

Entre Azores y Canarias, sobre la Península Iberica y a la entrada del Canal de la Mancha se forman diversos Centros de una zona de presiones altas que se extiende por el Norte hasta Islandia.

Dominan por toda Europa los vientos de la Región del Norte y la nubosidad es grande excepto en el occidente de Francia.

TIEMPO PROBABLE HASTA LA MAÑANA DEL domingo 23

- REGIONES.
- I.— Galicia: Buen tiempo de cielo bastante claro
 - II.— Cantabria:
 - III.— Duero:
 - IV.— Centro y Extremadura:
 - V.— Ebro:
 - VI.— Cataluña: Cielo con nubes, algunos aguaceros
 - VII.— Baleares:
 - VIII.— Levante:
 - IX.— Sudeste:
 - X.— Guadalquivir:
 - XI.— Costa Sur: Buen tiempo
 - XII.— Norte de Marruecos:



DIRECCIÓN Y VELOCIDAD (EN KILÓMETROS POR HORA) DEL VIENTO A DISTINTAS ALTURAS SOBRE EL NIVEL DEL MAR

Table with columns: ESTACIONES, OBSERVACIONES A 13h (TMG) DE AYER viernes 21. Rows include La Coruña, Vigo, Gijón, Santander, Igueldo, Valladolid, Madrid, Guadalajara, Badajoz, Zaragoza, Barcelona, Alicante, Sevilla, Córdoba, San Fernando, Málaga, Almería, Mahón, Melilla, Tetuán, Larache, S. Cruz de Tenerife, Izaña, Cabo Juby, Villa Cisneros, Ceuta.

Table with columns: OBSERVATORIOS, 200 m., 500 m., 1.000 m., 1.500 m., 2.000 m., 3.000 m., 4.000 m., 5.000 m., 6.000 m. Row: A 7h. hoy Sevilla.

ESTADO DEL TIEMPO EN LAS LINEAS AEREAS A 8h DE HOY sábado 22 de Abril 1933

Table with columns: ESTACIONES, VIENTO, TIEMPO, NUBOSIDAD, PASO DE SIERRA. Rows include Guadalajara, Atienza, Sigüenza, Molina Aragón, Calamocha, Teruel, Belchite, Alcañiz, Tortosa, Zaragoza, Lérida, Igualada, Falset, Montblanch, Barcelona.

OBSERVACIONES EFECTUADAS A BORDO EN ALTA MAR

Table with columns: NOMBRE DEL BUQUE, Hora TMG, Situación (Latitud, Longitud), Viento, Tiempo presente, Presión en milibares, Nubosidad total, Oleaje. Rows include 12 47,0, 12 30,2, 12 45,8, 12 36,0, 18 54,7, 18 35,3, 18 49,6, 00 37,1, 00 36,2, 00 38,1, 00 54,5, 06 42,4, 06 54,2, 06 40,3.

OBSERVACIONES DE MADRID (Parque del Retiro). (Altitud: 667 metros). Desde 13h del día 21 a 7h del día 22

TEMPERATURA MÁXIMA: 17,4 a 16,1 com. Idem id. normal: 18,4. IDEM MÍNIMA: 4,2 a 5h. com. Idem id. normal: 6,8. Idem id. a 0m, 10 del suelo: -

Table with columns: HORAS, PRESIÓN BAROMÉTRICA A 0°, Temperatura, Húmedad, VIENTO, Lluvia o nieve, NUBES. Rows include 13, 18, 1, 7.

Temperatura normal media: 12,6. Presión normal: 704,3. Horas de insolación: 9h, 20m. Velocidad máxima del viento: metros por segundo a. Evaporación total en 24h: 1,4mm. Observaciones particulares:

OBSERVACIONES DEL EXTRANJERO

Large table with columns: ESTACIONES, OBSERVACIONES A 18h (TMG) DE AYER viernes 21, EN LAS ÚLTIMAS 24 HORAS, OBSERVACIONES A 7h (TMG) DE HOY sábado 22. Rows include Estocolmo, Dantzig, Copenhague, Hamburgo, Berlín, Francfort, Munich, Praga, Viena, Berna, Turín, Roma, Mesina, Vestmannö (Islandia), Lerwick, Tynemouth, Blackod Point, Valentia, Londres, Utrecht-De Bilt, Bruselas, París, Tours, Brest, Burdeos, Clermont, Dijon, Tolosa, Perpiñán, Marsella-Marignane, Ajaccio, Túnez, Argel, Orán, Casablanca, Agadir, Lisboa, Funchal, Horta.

(1) a (14). Ver notas al pie de la primera plana. (15) Caracteres del oleaje en alta mar. 0. No hay oleaje. 1. Corto o normal. 2. Largo. 3. Corto. Olas de altura moderada.

4. Normal. 5. Largo. 6. Corto. 7. Normal. 8. Largo. 9. Confuso. (16) Dirección de donde parece que proceden las olas.

(17) Clases de nubes. Ci. Cirros. Ci-St. Cirro-Estratos. Ci-Cu. Cirro-Cúmulos. A-Cu. Alto-Cúmulos. A-St. Alto-Estratos. St-Cu. Estrato-Cúmulos. Nb. Nimbos. Cu. Cúmulos. Fr-Cu. Fracto-Cúmulos. Cu-Nb. Cúmulo-Nimbos. St. Estratos. Fr-St. Fracto-Estratos.

NOTAS.—1. Las presiones de las estaciones de montaña (Izaña y Navacerrada) no están reducidas al nivel del mar, sino referidas al propio nivel de la estación.—2. Todos los datos se ajustan en el citado al Código internacional adoptado en la Conferencia de Copenhague el año 1929.—3. Los signos convencionales son también los adoptados internacionalmente.