



INSTITUTO GEOGRÁFICO, CATASTRAL Y DE ESTADÍSTICA
BOLETÍN DEL SERVICIO METEOROLÓGICO ESPAÑOL

MADRID Sábado 8 de Abril de 1933.

PRECIOS DE SUSCRIPCIÓN: España, 36 pesetas al año. - Extranjero, 72 pesetas al año. - Toda la correspondencia administrativa al señor Habilitado del Servicio Meteorológico. - Apartado 285, Madrid.

ADVERTENCIA. - No es posible garantizar la exactitud de todos los datos insertos en este BOLETÍN, recibidos en telegramas y radiogramas cifrados; pero quienes deseen obtener rectificaciones o aclaraciones pueden solicitarlas del señor Jefe del Servicio Meteorológico español. - Apartado 285, Madrid. - Teléfonos 51628, 57176 y 57167.

Los números de los domingos se publican con retraso para dar cumplimiento a la Ley del Descanso dominical.

Main data table with columns for 'ESTACIONES', 'OBSERVACIONES A 18h (TMG) DE AYER', 'EN LAS ÚLTIMAS 24 HORAS', and 'OBSERVACIONES A 7h U 8h (TMG) DE HOY'. Includes station names like Vares, La Coruña, Santiago, etc., and various meteorological data points.

(*) Las estaciones que observan por la mañana a 7h van consignadas con letras mayúsculas. Las demás observan a 8h. - Las estaciones marcadas con asterisco *, son las instaladas en Semáforos.

EXPLICACIÓN DE LAS ABREVIATURAS Y DE LAS ESCALAS ADOPTADAS. Includes detailed definitions for abbreviations like 'l2', 'N', 'nb', etc., and scales for wind force, cloud base, and precipitation.

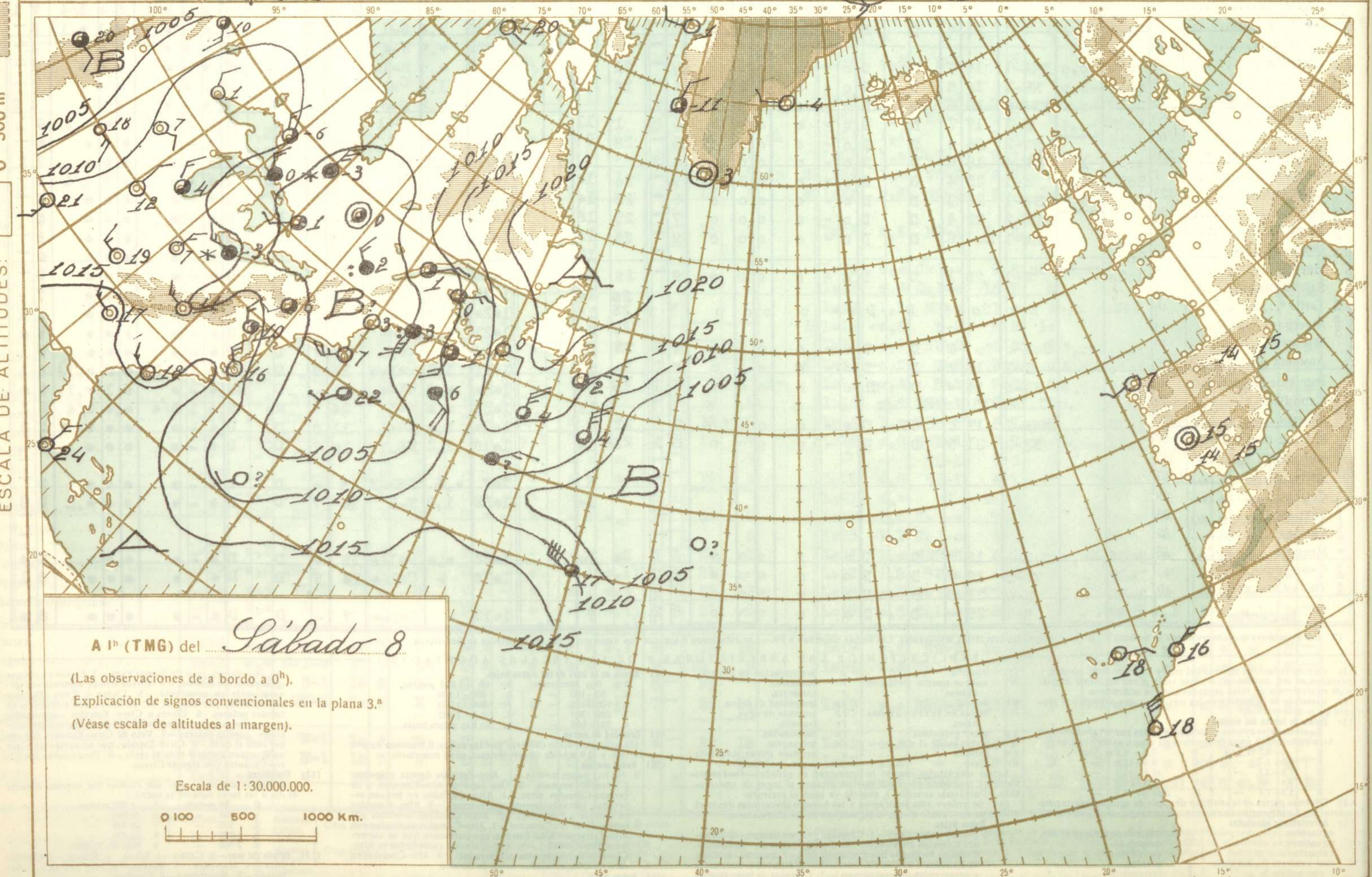
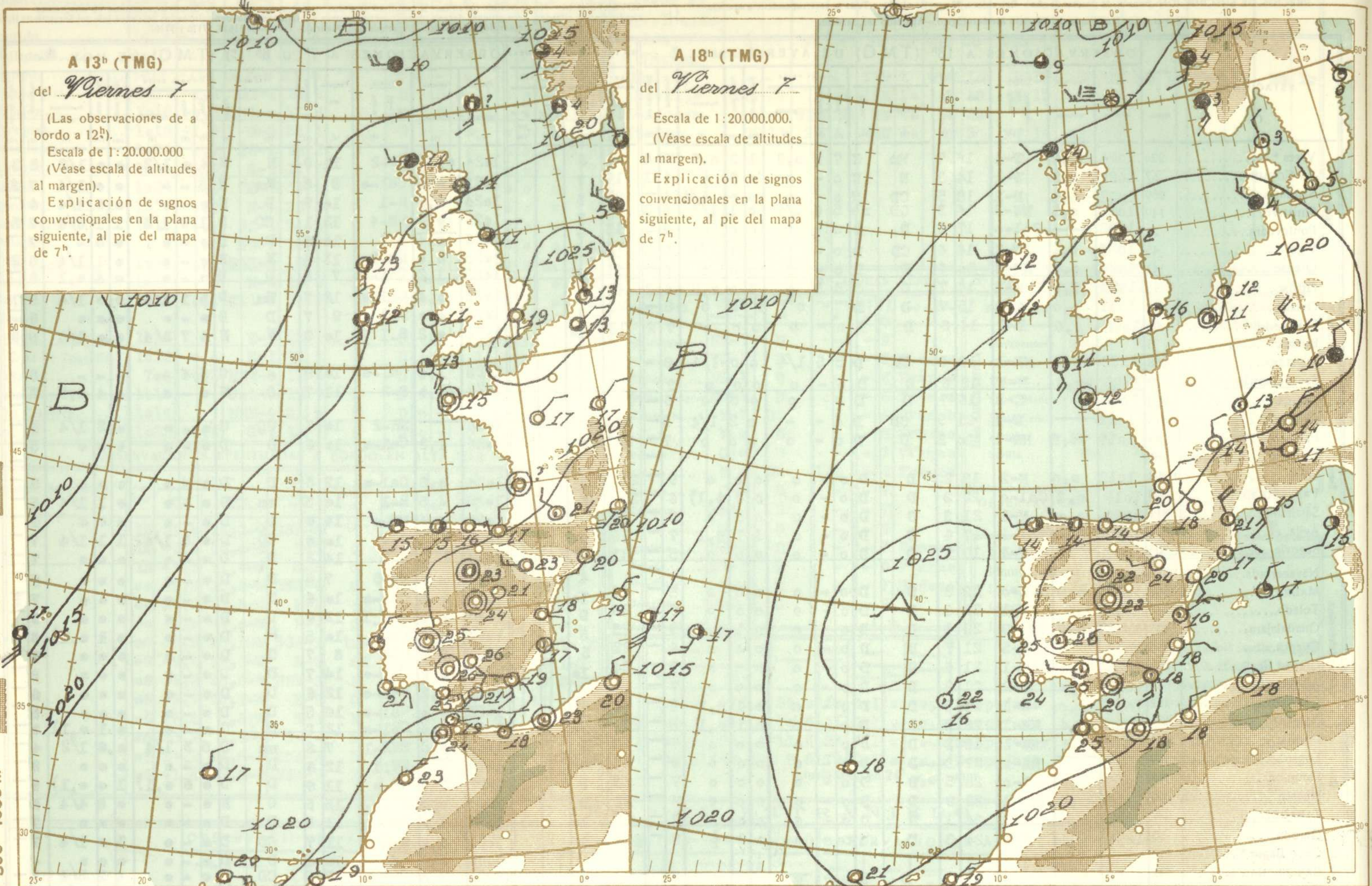
A 13^h (TMG)

del *Viernes 7*
(Las observaciones de a bordo a 12^h).
Escala de 1:20.000.000
(Véase escala de altitudes al margen).
Explicación de signos convencionales en la plana siguiente, al pie del mapa de 7^h.

A 18^h (TMG)

del *Viernes 7*
Escala de 1:20.000.000.
(Véase escala de altitudes al margen).
Explicación de signos convencionales en la plana siguiente, al pie del mapa de 7^h.


>2000 m
1000-2000 m
500-1000 m
0-500 m
ESCALA DE ALTITUDES:

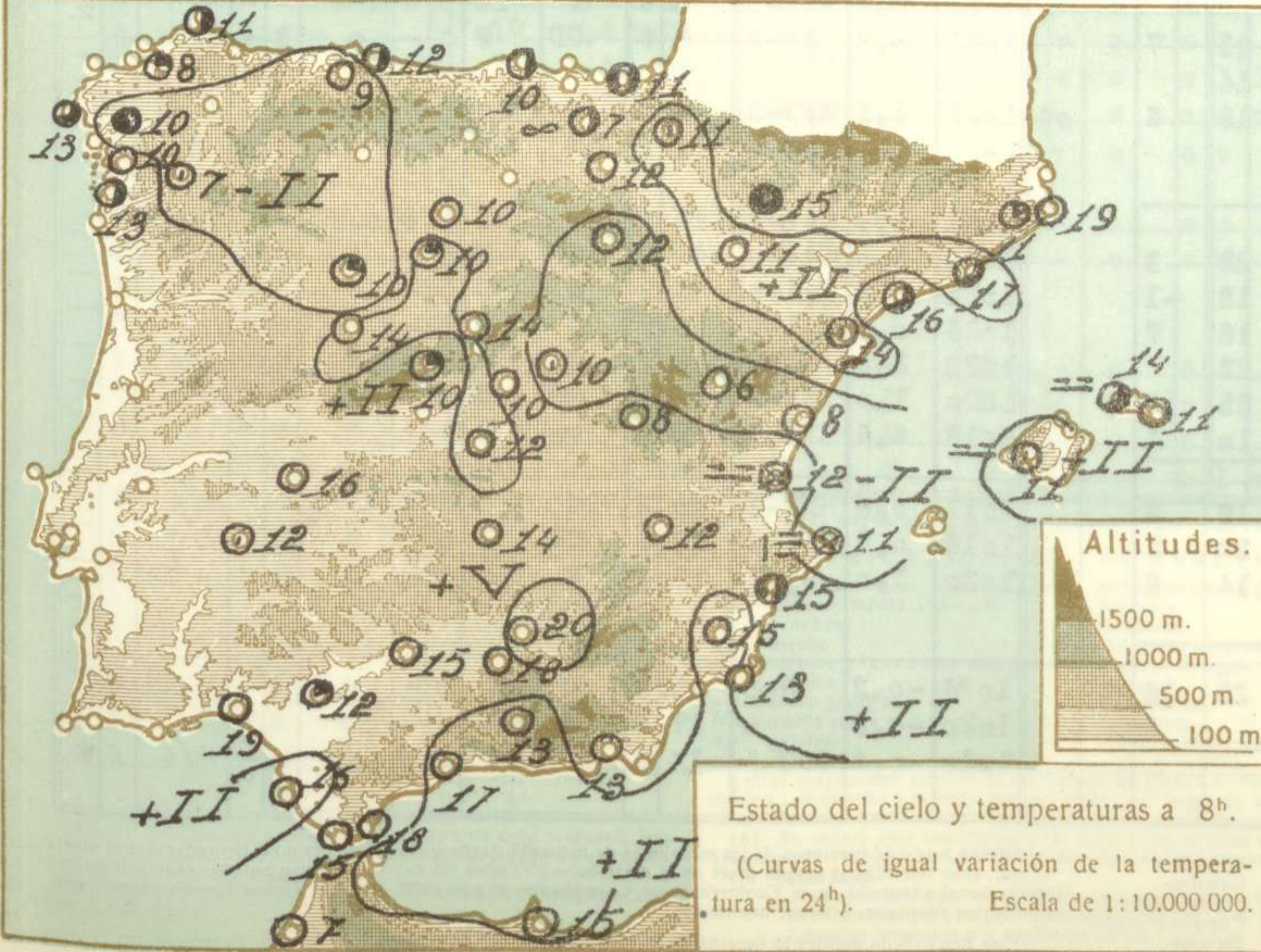
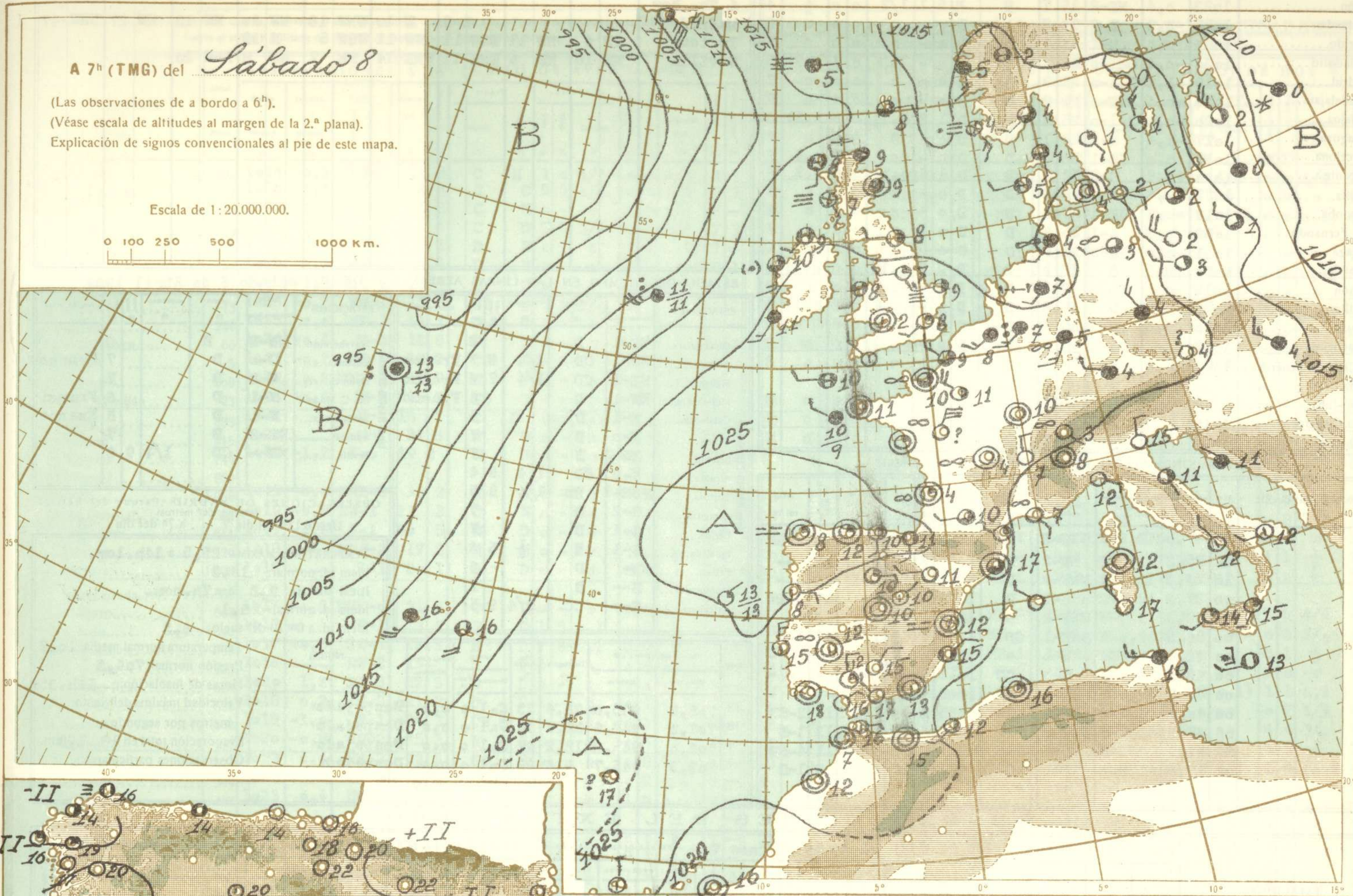


A 1^h (TMG) del *Sábado 8*

(Las observaciones de a bordo a 0^h).
Explicación de signos convencionales en la plana 3.^a
(Véase escala de altitudes al margen).

Escala de 1:30.000.000.





SIGNOS CONVENCIONALES

PRESIÓN en milibares.— Las líneas dibujadas son las «isobaras», trazadas de 5 en 5 mb, uniendo puntos de igual presión. Las letras «A» (Alta) y «B» (Baja) señalan las posiciones de los máximos y mínimos, respectivamente.

VIENTO.— Dirección indicada por la flecha, que marcha con el viento.— Fuerza por el número de barbillas; una barbilla larga equivale a dos cortas.— ☉ Calma

TEMPERATURA en grados centígrados.— Es el número escrito a la derecha de cada estación. En las de a bordo figura debajo de una raya la temperatura del agua del mar.

CIELO.— ☉ Despejado.— ☁ Menos de 0,1 con nubes.— ☁ 0,1 con nubes.— ☁ Casi despejado (1/4 con nubes).— ☁ Nuboso (1/2 con nubes).— ☁ Casi cubierto (3/4 con nubes).— ☁ 0,9 con nubes.

☁ Más de 0,9 con nubes, pero con claros.— ☁ Cubierto.— ☁ Cielo invisible.

METEOROS.— ☔ Lluvia.— ☔ Llovizna.— ☔ Aguaceros.— ☁ Niebla.— ❄ Nieve.— ❄ Aguanieve.— ⚡ Ventisca.— ❄ Nieve granulada.— ❄ Cristales de hielo en el aire.— ⚡ Oranizo.— ⚡ Tormenta.— ⚡ Relámpagos.— ⚡ Truenos.— ☁ Calima.— ☁ Tempestad de arena.

Para un meteoro cualquiera x:
 | x, aumentando.— x |, disminuyendo.— | x |, intermitente.— | x, empezando.— x |, ya cesó. (x), está a la vista.
 x Repetición vertical de un signo, aumento de intensidad.— xx Idem horizontal, mayor extensión.

MAR.— ~ Marejada.— ~ Gruesa.— ~ Arbolada

ESTADO GENERAL

SITUACIÓN ATMOSFÉRICA A 7^h DEL sábado 8.....

El anticiclón de Europa se core hacia el Sur y se sitúan en el Golfo de Vizcaya y sobre nuestras regiones septentrionales.

Se mantienen las presiones bajas sobre Escandinavia y Finlandia, y hay una extensa zona de la misma clase que se extiende desde Islandia hasta el Norte de Azores.

Hay bastante nubosidad en Inglaterra, Alemania y Norte de Francia y el cielo despejado en el resto de Europa.

En España soplan los vientos flojos y el cielo esta despejado en el centro y Sur. En el Norte y Levante hay algunas nubes.

TIEMPO PROBABLE HASTA LA MAÑANA DEL Domingo 9.....

- REGIONES.**
- I.— Galicia:
 - II.— Cantabria:
 - III.— Duero:
 - IV.— Centro y Extremadura:
 - V.— Ebro:
 - VI.— Cataluña:
 - VII.— Baleares:
 - VIII.— Levante:
 - IX.— Sudeste:
 - X.— Guadalquivir:
 - XI.— Costa Sur:
 - XII.— Norte de Marruecos:
- Buen tiempo. Algunas nubes en el norte y levante



Table with columns: ESTACIONES, OBSERVACIONES A 13h (TMG) DE AYER viernes 7. Rows include La Coruña, Vigo, Gijón, Santander, Iguelo, Valladolid, Madrid, Guadalajara, Badajoz, Zaragoza, Barcelona, Alicante, Sevilla, Córdoba, San Fernando, Málaga, Almería, Mahón, Melilla, Tetuán, Larache, S. Cruz de Tenerife, Izaña, Cabo Juby, Villa Cisneros, Ceuta.

Table with columns: OBSERVATORIOS, 200 m., 500 m., 1.000 m., 1.500 m., 2.000 m., 3.000 m., 4.000 m., 5.000 m., 6.000 m. Rows include A 13h.ayer Madrid, A Th. hoy Madrid, Tortosa, Sevilla.

ESTADO DEL TIEMPO EN LAS LÍNEAS AÉREAS A 8h DE HOY sábado 8 de Abril 1932

OBSERVACIONES EFECTUADAS A BORDO EN ALTA MAR

Table with columns: NOMBRE DEL BUQUE, Hora TMG, Situación (Latitud N., Longitud Greenwich), Viento, Tiempo presente, Presión en milibares, etc. Rows include 12 47,0 13,2-W SSW-3 CD, 12 35,2 13,7-W NW-2 D, etc.

Table with columns: ESTACIONES, VIENTO, TIEMPO, NUBOSIDAD, PASO DE SIERRA. Rows include Navahermosa, Castuera, Dámiel, Sta. C. Mudela, Santa Elena, Andújar, Sevilla.

OBSERVACIONES DE MADRID (Parque del Retiro). (Altitud: 667 metros). Desde 13h del día 7 a 7h del día 8.

Table with columns: TEMPERATURA MÁXIMA, IDEM MÍNIMA, IDEM NORMAL, etc. Rows include 13 708,8 945,0 23,6 33 Cal 0 0,0 Despejado, 18 707,2 942,9 22,2 34 Cal 0 0,0 Despejado, etc.

OBSERVACIONES DEL EXTRANJERO

Large table with columns: ESTACIONES, OBSERVACIONES A 13h (TMG) DE AYER viernes 7, EN LAS ÚLTIMAS 24 HORAS, OBSERVACIONES A 7h (TMG) DE HOY sábado 8. Rows include Estocolmo, Dantzig, Copenhague, Hamburgo, Berlín, Francfort, Munich, Praga, Viena, Berna, Turín, Roma, Mesina, Vestmannö (Islandia), Lerwick, Tynemouth, Blacksod Point, Valentia, Londres, Utrecht-De Bilt, Bruselas, París, Tours, Brest, Burdeos, Clermont, Dijon, Tolosa, Perpiñán, Marsella-Marignane, Ajaccio, Túnez, Argel, Orán, Casablanca, Agadir, Lisboa, Funchal, Horta.

(1) a (14). Ver notas al pie de la primera plana. (15) Caracteres del oleaje en alta mar. (16) Dirección de donde parece que proceden las olas. (17) Clases de nubes. NOTAS.—1. Las presiones de las estaciones de montaña (Izaña y Navacerrada) no están reducidas al nivel del mar, sino referidas al propio nivel de la estación.—2. Todos los datos se ajustan en el círculo al Código internacional adoptado en la Conferencia de Copenhague el año 1929.—3. Los signos convencionales son también los adoptados internacionalmente. Este BOLETÍN lo publica la Sección de Predicción de la Oficina Central del Servicio Meteorológico.