

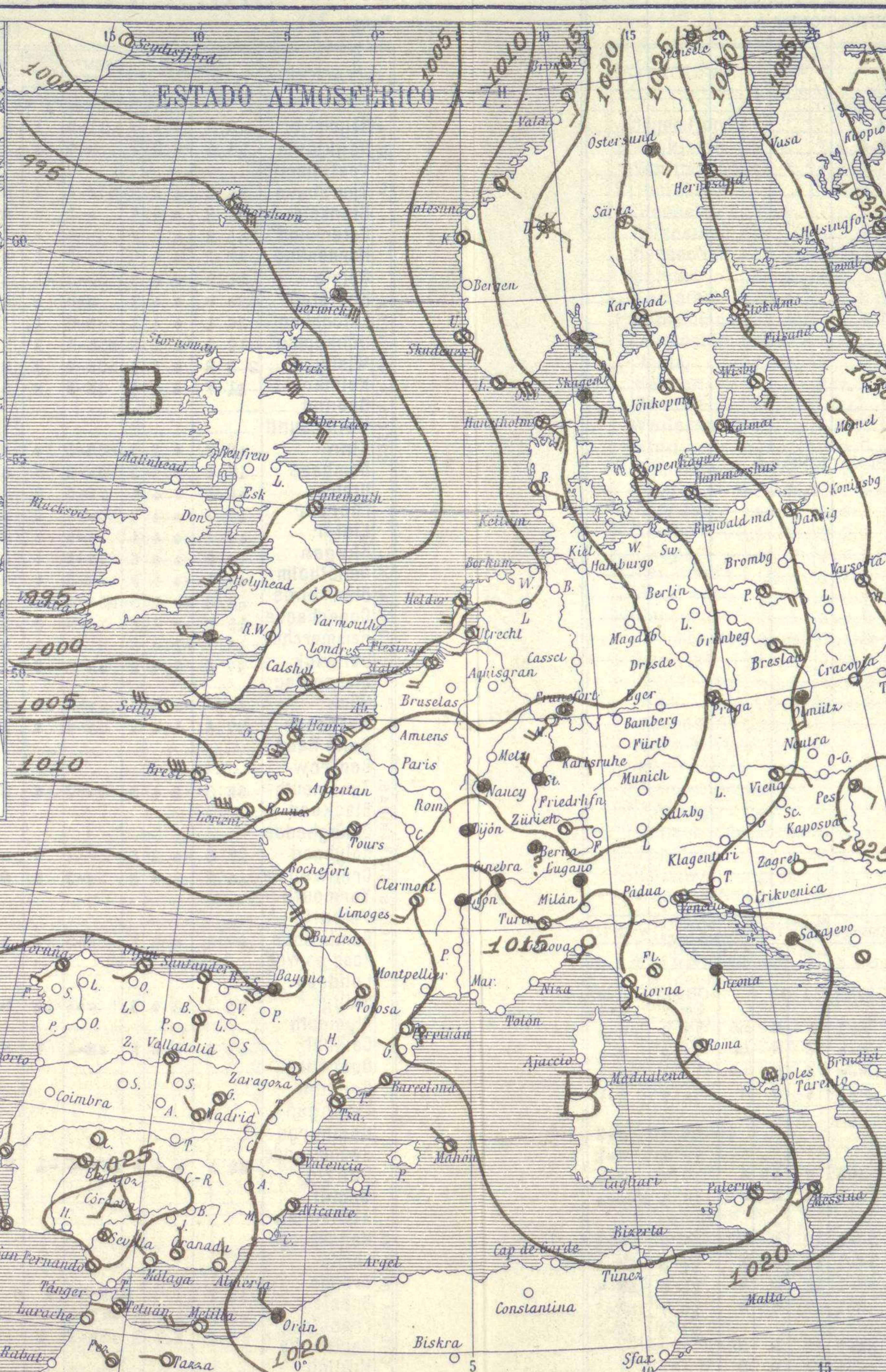
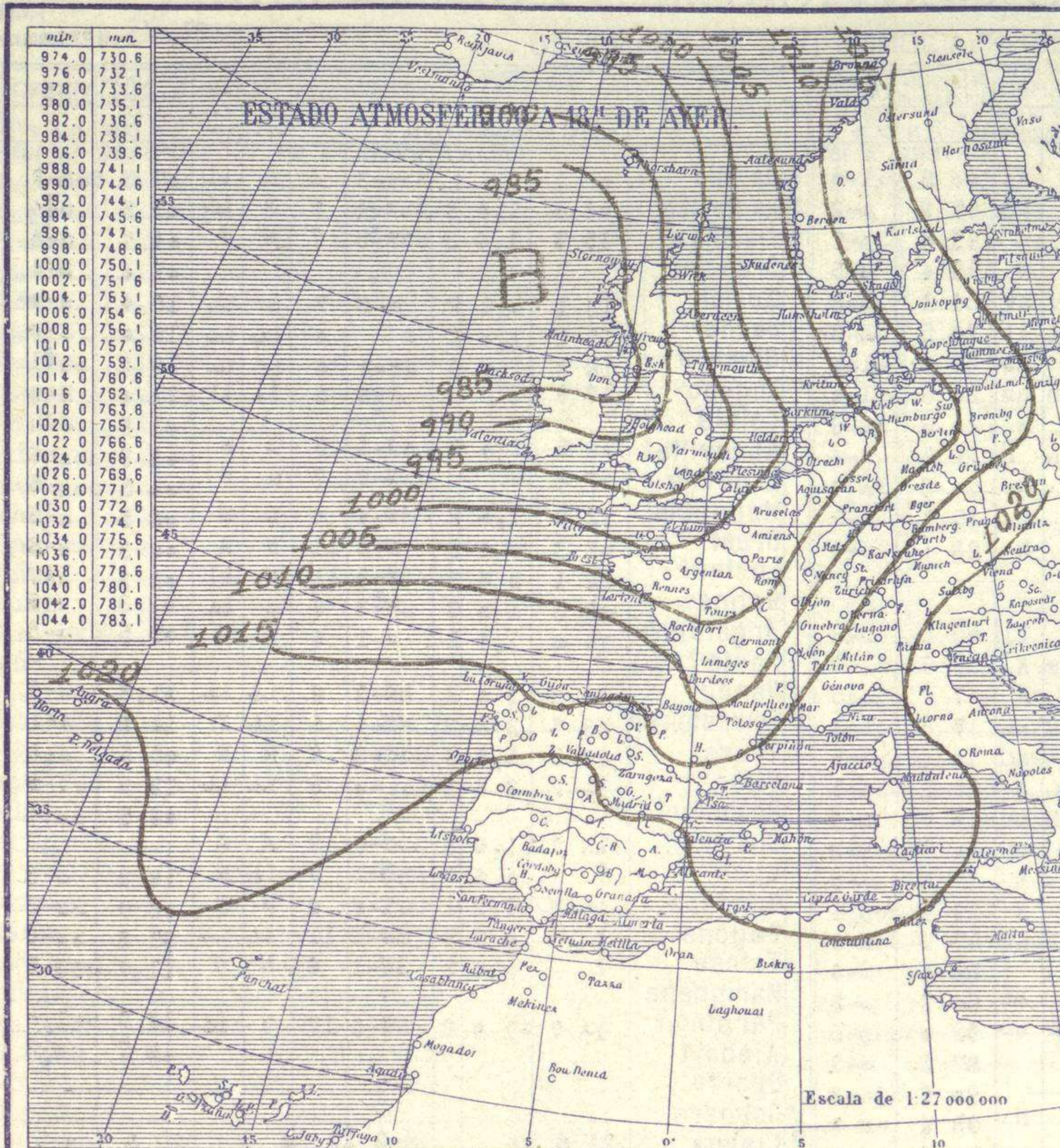


SERVICIO METEOROLÓGICO ESPAÑOL.

Boletín del Viernes 27 de Noviembre de 1.931

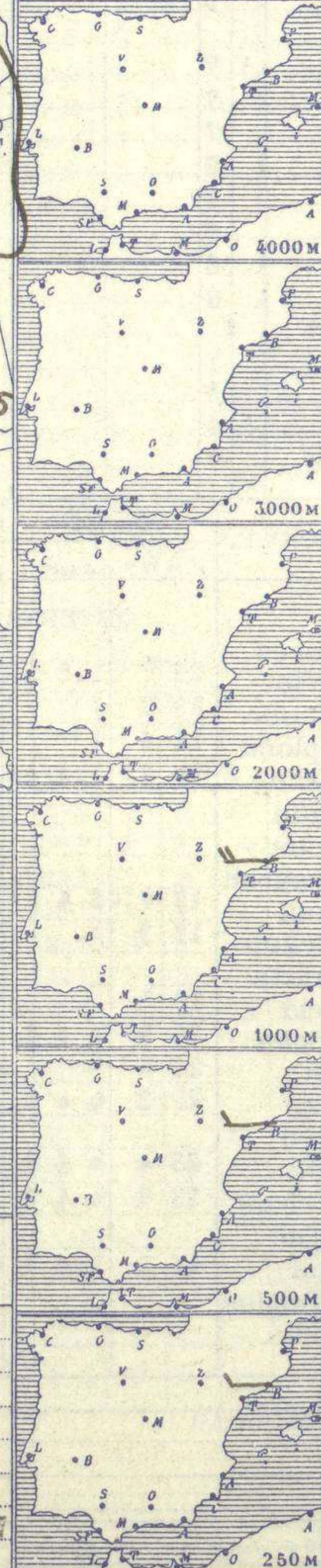
AÑO XXXIX

Núm. 331



Estaciones	Temperaturas		Lluvia
	Max.	Minim.	
La Coruña	18	8	19
Santiago	13	9	22
Pontevedra	18	9	13
Lugo	12	5	8
Orense	19	7	2
Oviedo	20	5	5
Santander	17	9	5
Bilbao	20	9	9
San Sebastián	20	9	9
León	10		
Zamora	12	3	12
Palencia	12	3	4
Burgos	10	3	2
Soria	11	2	1
Valladolid	13	3	3
Salamanca	17	1	1
Ávila	13	4	23
Segovia	11	3	
Madrid	14	8	
Toledo	14	9	23
Guadalajara	12	8	
Cuenca			
Ciudad-Real	13	3	
Albacete	18	9	
Cáceres	15	10	2
Badajoz	17	12	2
Vitoria	15	3	17
Logroño	14	4	7
Pamplona	18		
Huesca	15	6	
Zaragoza	18	6	23
Lérida	21		
Oerona	18	14	
Barcelona	20		
Tarragona	23	10	19
Tortosa	20	5	
Teruel	20	5	
Castellón	21	14	
Valencia	19	7	
Alicante	19	13	19
Murcia	22	10	
Sevilla	21	11	
Córdoba	20	11	1
Jaén	18	10	
Baeza	13	7	2
Granada	18	7	
Huelva	20		
San Fernando	19	12	
Tarifa	19	15	
Algeciras	21	14	
Málaga	23	14	
Almería	21	12	
Palma	21	10	
Ibiza			
Mahón	19	14	
Las Palmas			
Stº Cruz de T.	25	17	
Laguna			
Izarna	10	10	12
Tetuán	19	9	
Melilla			
Tánger			

Observaciones aerológicas

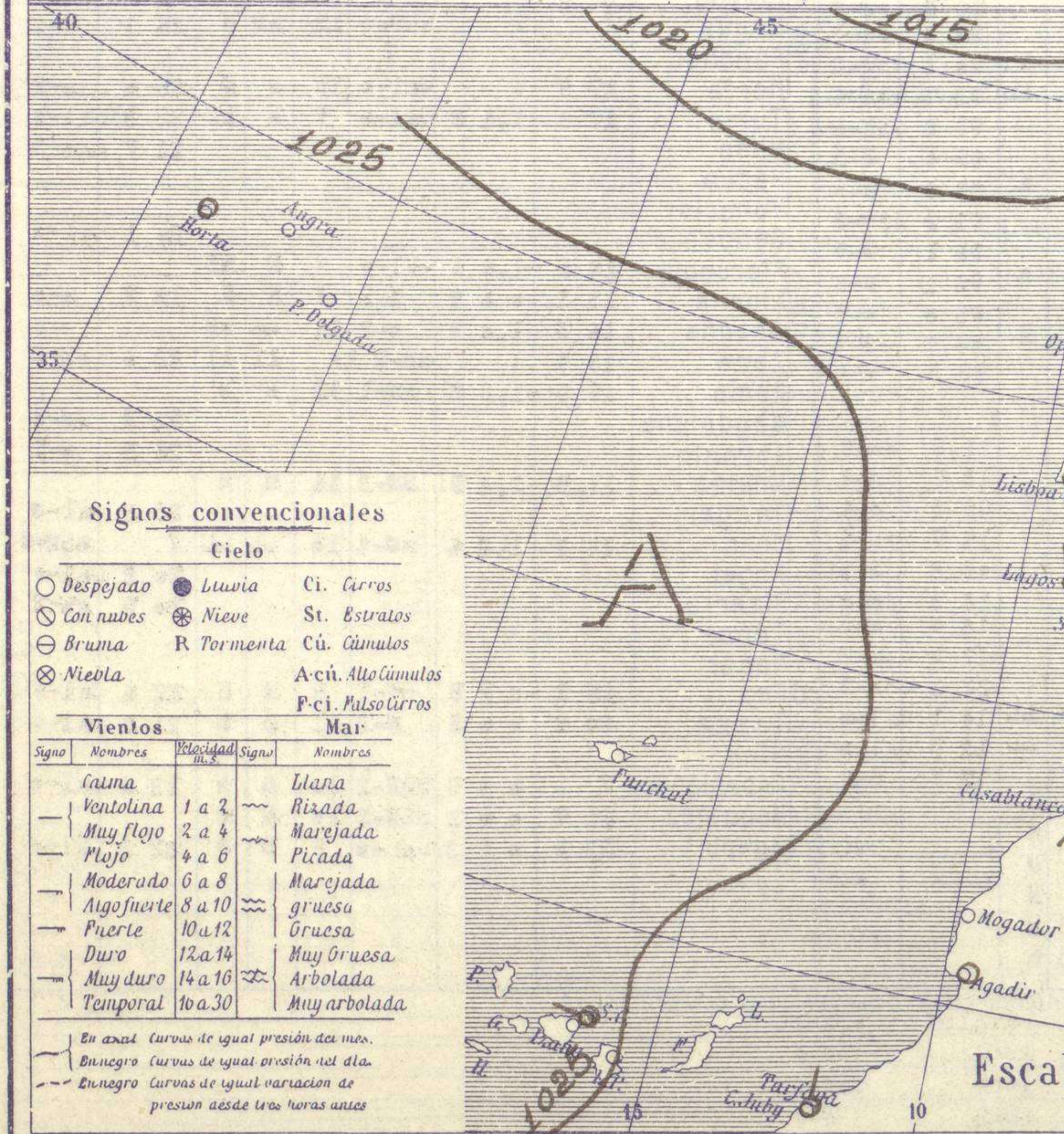


Estado General

Al occidente de las islas Británicas extendiéndose hasta América existe una gran perturbación atmosférica cuyo influjo alcanza al archipiélago inglés y a Francia. En el mediterráneo occidental aparece una pequeña zona de perturbación secundaria. En España el cielo está con muchas nubes y se observan nieblas. Las presiones altas se encuentran al sur de las Azores.

Tiempo probable

EN LAS REGIONES:
 I) vientos moderados del Oeste y chubascos. Mar.
 II)
 III)
 IV) vientos flojes variables y cielo nuboso o nebuloso.
 V) ligeras lluvias.
 VI)
 VII)
 VIII)
 IX)
 X)
 XI)
 XII)



Signos convencionales

Cielo			
○	Despejado	●	Lluvia
○	Con nubes	☉	Nieve
○	Bruma	R	Tormenta
○	Niebla	Cú.	Cúmulos
		A.cú.	Alto Cúmulos
		P.cú.	Pseudo Cirros

Vientos			
Signo	Nombre	Velocidad	Signo
—	Leve	1 a 2	—
—	Risada	2 a 4	—
—	Muy flojo	4 a 6	—
—	Moderado	6 a 8	—
—	Algo fuerte	8 a 10	—
—	Fuerte	10 a 12	—
—	Duro	12 a 14	—
—	Muy duro	14 a 16	—
—	Temporal	16 a 30	—

En azul Curvas de igual presión del día.
 En negro Curvas de igual presión del día.
 En negro Curvas de igual variación de presión desde tres horas antes.

Observaciones en Madrid de 13^h del día 26 a 7^h del día 27.

PARQUE DEL RETIRO (Altitud 667 m.)

Horas	Barómetro		Temperatura	Humedad	Viento	Lluvia o Nieve	Estado del Cielo	Horas de insolación
	mm	milibares						
								4-00
								Temperatura máxima 13.7
								Id. mínima 7.8
13	707.5	943.4	13.8	67	S	2.00	Nuboso	Id. máxima normal 9.7
18	707.4	943.1	10.4	92	WSW	2.00	Nuboso	Id. mínima id. 2.7
1	706.8	942.3	10.4	99		1.00	Cubierto	Id. normal media 6.2
7	706.9	942.5	8.2	83	NW	2.00	Cubierto	Temperatura normal 105.5

Escala de 1:13.500.000

OBSERVACIONES DE ESPAÑA

ESTACIONES	PRESIÓN MILIBARES			VIENTO	TEMPERATURA	TIEMPO	NUBES	MAR	DIRECCIÓN Y FUERZA DEL VIENTO Á						
	á O°	N. M. G. N.	VARIACIÓN						C.	D. y F.	PRESENTE	PASADO	250	500	1000
	OBSERVACIONES Á 7 ^h														
La Coruña	21.7	0.4	3	SW-3	10	85	N N	Cu Nb	4	5					
Gijón	22.9	0.8	3	SW-3	9	65	N LL	Cu-nb A-st	2	7					
Santander	21.7	1.0	3	S-1	9	75	N LL	St-cu	4	7					
Valladolid	24.5	1.0	3	S-1	3	95	N LL	Cu A-cu		7					
Zaragoza	20.6	0.8	3	W-2	8	85	N LL	St-cu		5					
Barcelona	15.5	1.2	4	SW-1	15	65	N N	St-cu A-st	7	W-3	W-3	W-4			
Tortosa	17.5	0.8	2	NNW-9	13	55	N LL	Cu A-cu		8					
Mahón	15.8	0.8	3	NW-1	14	95	N N	St-cu A-cu		7					
Madrid	21.0	0.4	3	NW-2	8	75	NB N	St-cu		2					
Badajóz	23.9	0.8	4	W-2	13	95	N N	Nb		2					
Alicante	19.2	0.8	3	SW-1	15	65	N N	St-cu A-cu	2	8					
Granada	24.2	0.0	3	N-1	8	95	N N	St-cu A-st		5					
Sevilla	25.8	0.8	3	Cal-e	12	95	NB NB	St-cu		2					
Almería	21.4	0.4	3	N-2	12	95	D D	A-cu		1	8				
Málaga	23.0	0.4	3	NW-2	14	65	D D	A-cu		1	6				
S.Fernando															
Melilla															
Tetuán	24.1	0.4	3	W-2	15	75	N N	A-cu		7					
S.º C. de Tenerife	25.1	0.6	4	W-2	18	75	N N	Cu A-cu	2	8					
Izaña															
OBSERVACIONES Á 18 ^h															
La Coruña	14.5	0.8	3	NW-4	12	64	N LL	Cu-nb	4	6					
Gijón	15.7	?	2	W-7	10	84	LL LL	Nb A-st		3	6				
Santander	14.9	?	4	NW-5	11	94	LL ?	Cu-nb	4	5					
Valladolid	17.8	0.2	6	S-4	10	84	N LL	Cu-nb		8					
Zaragoza	17.4	0.0	4	WSW-2	16	65	N N	A-cu							
Barcelona	15.7	0.6	8	WSW-1	15	84	D D	A-cu	?	5					
Tortosa	16.9	0.0	2	N-2	16	65	D D								
Mahón	17.7	0.0	3	SW-2	17	94	N N	St-cu		1	7				
Madrid	20.5	0.0	3	WSW-2	10	94	N N	St-cu		7					
Badajóz	22.3	0.2	6	SW-2	15	74	N N	St-cu		7					
Alicante	18.3	0.2	5	NW-1	14	94	D N			1	8				
Granada	24.3	0.6	4	Cal-e	13	84	N N	Cu		7					
Sevilla	23.9	0.4	1	NW-1	17	94	N N	St-cu		6					
Almería	20.5	0.4	3	SW-4	17	94	N N	A-cu		1	8				
Málaga	20.3	0.2	4	NW-1	20	54	D N			1	3				
S.Fernando	23.8	0.8	8	NNW-1	17	85	N N	Cu Nb A-st		7					
Melilla															
Tetuán	22.7	1.2	3	W-3	18	84	N N	St-cu		4					
S.º C. de Tenerife	22.1	0.4	4	Cal-e	22	54	N N	Cu		2	9				
Izaña	709.1	0.2	6	SW-3	7	95	N N	St-cu A-cu		7					

ESTACIONES	PRESIÓN MILIBARES			VIENTO	TEMPERATURA	TIEMPO	PRESIÓN MILIBARES	VIENTO	ESTACIONES	PRESIÓN MILIBARES			VIENTO	TEMPERATURA	TIEMPO	PRESIÓN MILIBARES	VIENTO			
	á O°	N. M. G. N.	VARIACIÓN							C.	D. y F.	PRESENTE						PASADO	á O°	N. M. G. N.
	OBSERVACIONES Á 8 ^h																			
Vares									Cáceres	23.7	1.2	3	S-1	4	N	LL	20.9	W-4		
Finisterre									Vitoria	23.9	?		W-0	6	N	LL	18.2	W-0		
Santiago	24.2	1.2	1	SW-2	6	N	N	17.1	SE-6	Logroño	22.6	?		NW-0	6	N	LL	16.6	SW-2	
Pontevedra								15.7	SW-2	Pamplona	20.3	1.0	4	W-3	6	D	N	18.7	W-1	
Lugo										Huesca										
Orense	27.0	1.2	3	Cal-e	6	NB	NB	19.5	Cal-e	Lérida							15.4	S-3		
Oviedo	21.3	2.0	3	W-2	5	NB	LL	13.3	W-4	Gerona							15.4	W-1		
Bilbao										Tarragona	17.7	0.5	4	S-0	8	NB	A	17.7	W-0	
San Sebastián	21.7	0.8	4	SW-2	10	N	LL	11.5	S-3	Teruel	17.3	?		W-0	16	N	D	17.4	NNW-0	
León								15.8	S-5	Castellón										
Zamora	23.8	2.4	0	SW-1	?	N	N	24.3	W-1	Valencia	19.5	?		SW-2	12	N	N	17.3	W-3	
Palencia	24.3	1.4	4	Cal-e	4	N	LL	16.3	SSW-5	Murcia	24.9	0.0	3	SW-1	13	NB	N	24.6	SW-4	
Burgos								14.6	SW-3	Córdoba	24.9	?		SW-1	12	D	N	21.5	SW-4	
Soria	23.9	2.0	3	W-1	3	N	LL	18.5	SW-3	Jaén	25.3	0.0	3	N-1	7	NB	N	22.7	NW-3	
Salamanca	23.9	0.4	3	NW-0	6	N	LL	17.7	SW-2	Baeza							23.3	SW-1		
Avila	23.0	?		NNW-0	5	N	LL	18.6	S-1	Huelva										
Segovia	23.8	0.0	0	W-1	5	D	N	18.7	W-3	Tarifa	23.4	0.4	4	NW-3	15	D	N			
Toledo	21.5	0.2	4	W-1	10	N	N	21.1	W-0	Algeciras	23.9	0.4	3	W-0	16	D	D			
Guadalajara								19.5	SW-2	Tánger										
Cuenca										Palma	16.3	1.4	4	NNW-1	13	N	N	17.4	SW-1	
Ciudad Real	23.5	0.0	0	S-0	6	D	D	23.5	W-4	Las Palmas										
Albacete	21.0	0.0	3	W-3	11	N	N	20.1	W-1	Laguna										

NOTICIAS

• Expresado en medias horas antes observación.
 •• D Despejado ó semidespejado - N Nuboso ó cubierto - NB Niebla ó bruma - A Aguaceros - ll Lloviznas - LL Lluvias - G Granizo (sin truenos) - An Aguaceros - W Nieve - T Tormenta.
 ••• D Despejado ó semidespejado - N Nuboso - NC Cubierto constantemente - NB Niebla ó bruma - A Aguaceros - ll Lloviznas - W Nieve ó aguaceros - G Granizo (sin truenos) - T Tormenta.
 •••• Sobre el nivel del mar.