

INSTITUTO GEOGRÁFICO Y CATASTRAL

BOLETÍN DEL SERVICIO METEOROLÓGICO

AÑO XL

Núm. 167

OBSERVACIONES DEL EXTRANJERO

1932
15 de Junio

ESTACIONES	PRESIÓN MILIBARE			VIENTO	TEMPE- RATURA	TIEMPO	PRESIÓN MILIBARE			VIENTO	ESTACIONES	PRESIÓN			VIENTO	TEMPE- RATURA	TIEMPO	PRESIÓN MILIBARE			VIENTO
	á O. N.M.G.N.	VARIACIÓN	C				á O. N.M.G.N.	VARIACIÓN	C			á O. N.M.G.N.	VARIACIÓN	C				á O. N.M.G.N.	VARIACIÓN	C	
ISLANDIA	Seydisfjord	23,5	0,5	1	Cal-o	11	N	N			De Bild										
	Reykjavik	20,4	1,5	1	SE-5	11	N	A			Le Helder	21,7	0,0	3	NNE-4	14	N	N			
	Vestmannað	22,4	0,5	1	SE-5	9	NB	NB			Fiesinga	20,8	1,4	4	NNE-4	13	N	N			
	Thorshavn	21,1	1,0	3	E-3	10	N	N			Bruselas	20,0	0,4	3	NNE-2	13	N	N			
	Stensele	27,0	0,4	4	WNW-2	8	N	N			Zurich										
	Ostersund	29,6	0,0	9	WNW-3	8	N	N			Berna	13,8	0,0	3	NE-2	14	D	D			
	Hernosand	27,0	1,0	3	W-4	14	D	D			Ginebra	14,2	0,2	3	E-1	18	D	D			
	Särna	29,7	0,0	1	N-5	9	D	D			Lugano	14,6	0,0	3	SSW-o	18	N	N			
	Karlstad	27,1	1,4	3	N-3	15	D	N			Calais	22,1	0,0	4	N-7	12	N	N			
	Estocolmo	25,5	0,2	3	NE-3	16	D	N			Abbeville	20,3	1,0	3	N-?	13	N	N			
	Jönköping	26,7	0,6	3	Cal-o	12	D	N			El Havre										
	Wisby	24,4	-0,2	6	N-1	12	D	N			Maguncia										
	Kalmar	26,4	0,4	3	NE-3	14	D	N			Brest	19,0	0,2	2	NE-6	13	D	N			
	Bronnö	33,4	1,4	2	N-4	8	N	A			Lorient	17,1	1,0	3	NE-8	14	N	N			
	Vallersund										Rennes	17,9	0,6	3	N-2	14	D	D			
	Kinn	29,8	0,0	3	E-3	10	D	D			Argentan	19,3	0,4	3	NW-2	12	N	N			
	Dombaas	21,7	-0,6	3	N-1	9	D	D			Paris										
	Utsire	27,4	0,8	4	SW-1	9	NB	NB			Nancy										
	Færdøer	30,3	1,8	3	NB-4	14	D	D			Estrasburgo										
	Lister	26,7	0,8	4	N-1	16	D	D			Tours	15,7	0,8	2	NNE-?	16	?	?			
	Skagen	27,0	0,6	3	SE-1	16	D	D			Dijon										
	Hanstholm	26,4	1,6	3	E-2	16	N	D			Rocheport	14,2	0,2	3	NE-1	17	D	N			
	Blaavands	25,1	1,4	3	NNE-2	17	D	D			Clermont	14,2	0,2	3	Cal-o	17	D	N			
	Copenhague	25,1	1,4	3	NNE-1	14	D	N			Lyon										
	Hammershus	23,5	2,4	3	E-3	13	D	N			Burdeos										
	Lerwick	31,1	0,6	3	N-1	10	D	N			Bayona	14,5	0,6	3	W-6	16	N	N			
	Stornoway	27,3	0,0	3	Cal-o	14	N	N			Tolosa	13,3	0,8	3	WSW-1	16	N	N			
	Wick										Marignane	11,3	0,0	8	Cal-o	20	N	N			
	Aberdeen	30,2	0,6	3	E-2	11	N	N			Perpiñan	12,1	0,6	2	Cal-o	20	N	N			
	Malin Head	26,2	0,4	4	ESE-1	16	N	N			Ajaccio	12,2	?	?	Cal-o	21	N	N			
	Renfrew	29,3	0,4	0	E-3	12	N	N			Oporto	15,4	0,6	3	NW-1	15	N	T			
	Tynemouth										Coimbra										
	Blacksod										Lisboa	17,4	0,4	4	SW-4	16	N	N			
	Donaghadee	27,3	0,4	3	NW-1	12	N	N			Lagos	17,6	1,4	4	WSW-1	17	D	D			
	Holyhead	25,5	0,0	3	E-4		N	LL			Funchal										
	Cranwell	26,4	-0,6	9	N-4	10	N	D			Horta	24,6	-1,0	9	NNE-2	16	LL	LL			
	Yarmouth	24,3	0,4	2	NNE-4	11	N	N			Turin	14,1	0,0	0	N-2	18	N	N			
	Valentia	23,8	0,6	4	Cal-o	15	N	N			Milan	14,1	0,2	3	ESE-3	20	N	N			
	Pembroque	24,2	0,6	3	E-2	13	D	D			Pádua										
	Ross-on-Wye	25,6	0,0	3	NNE-3	13	D	D			Venecia	13,1	0,0	5	NNE-2	22	?	N			
	Londres	24,6	0,4	3	NE-4	9	N	N			Génova	13,8	0,6	4	ESE-2	17	N	N			
	Scilly	23,1	1,0	3	E-3	14	N	N			Florenca	12,0	0,2	4	SE-1	22	N	N			
	Plymouth	22,8	0,2	4	?	15	?	?			Liorna	14,3	?	?	Cal-o	21	N	N			
	Calshot	23,2	0,0	0	N-4	12	D	D			Ancona										
	Ouernsey	21,3	0,4	2	NE-5	13	D	D			Zara	13,8	-0,2	9	Cal-o	20	N	N			
	Borkum										Roma	13,5	1,2	1	Cal-o	19	A	N			
	Loningen	19,7	0,8	3	NE-1	16	D	D			Magdalena	11,5	?	?	SE-1	20	N	N			
	Hamburgo	22,0	0,4	1	ESE-4	18	D	D			Taranto	13,7	1,0	2	E-0	20	N	N			
	Swinemunde	20,3	0,0	3	NNE-3	17	D	D			Mesina	13,1	0,6	0	WNW-6	23	N	N			
	Danzig	21,5	1,4	3	NE-4	13	D	D			Tánger										
	Memel										Oran										
	Aquisgran	19,3	0,2	4	NW-1	15	NB	N			Argel										
	Magdeburgo	19,8	0,2	2	N-2	15	D	D			Bizerta										
	Berlin	?	1,0	3	NE-2	15	D	D			Túnez										
	Dresde	16,6	-0,2	8	NNE-2	18	N	N			Rabat	17,9	0,0	3	Cal-o	16	N	N			
	Breslau	15,3	0,4	3	NW-1	14	N	LL			Fez	18,3	0,0	3	Cal-o	17	D	N			
	Francfort										Tazza	18,7	0,4	3	SW-2	14	N	N			
	Carlsruha										Sfax										
	Munich	16,1	0,0	3	W-2	15	N	N			Casablanca	19,0	0,6	4	E-2	17	N	N			
	Posen	16,6	0,4	2	NNE-3	15	N	N			Mequinez	19,9	0,0	3	Cal-o	12	D	D			
	Varsovia	15,1	0,4	1	NNE-2	17	N	A			Agadir	16,7	1,2	4	S-1	17	N	N			
	Cracovia	14,4	0,0	3	W-0	17	N	N													
	Viena	15,1	0,2	3	W-1	16	N	LL													
	Praga	15,4	0,2	0	N-3	17	N	N													
	Buda-Pest	13,8	0,0	0	ESE-1	17	D	N													

RADIOGRAMAS TRANSMITIDOS DESDE BARCOS

DIA	HORA	LAT	LONG	PRESION	VIENTO
15	7	45,6 N	07,7 W	1,019	NW-2
		46,9 N	31,0 W	1,027	N-3
		45,6 N	35,6 W	1,027	N-2

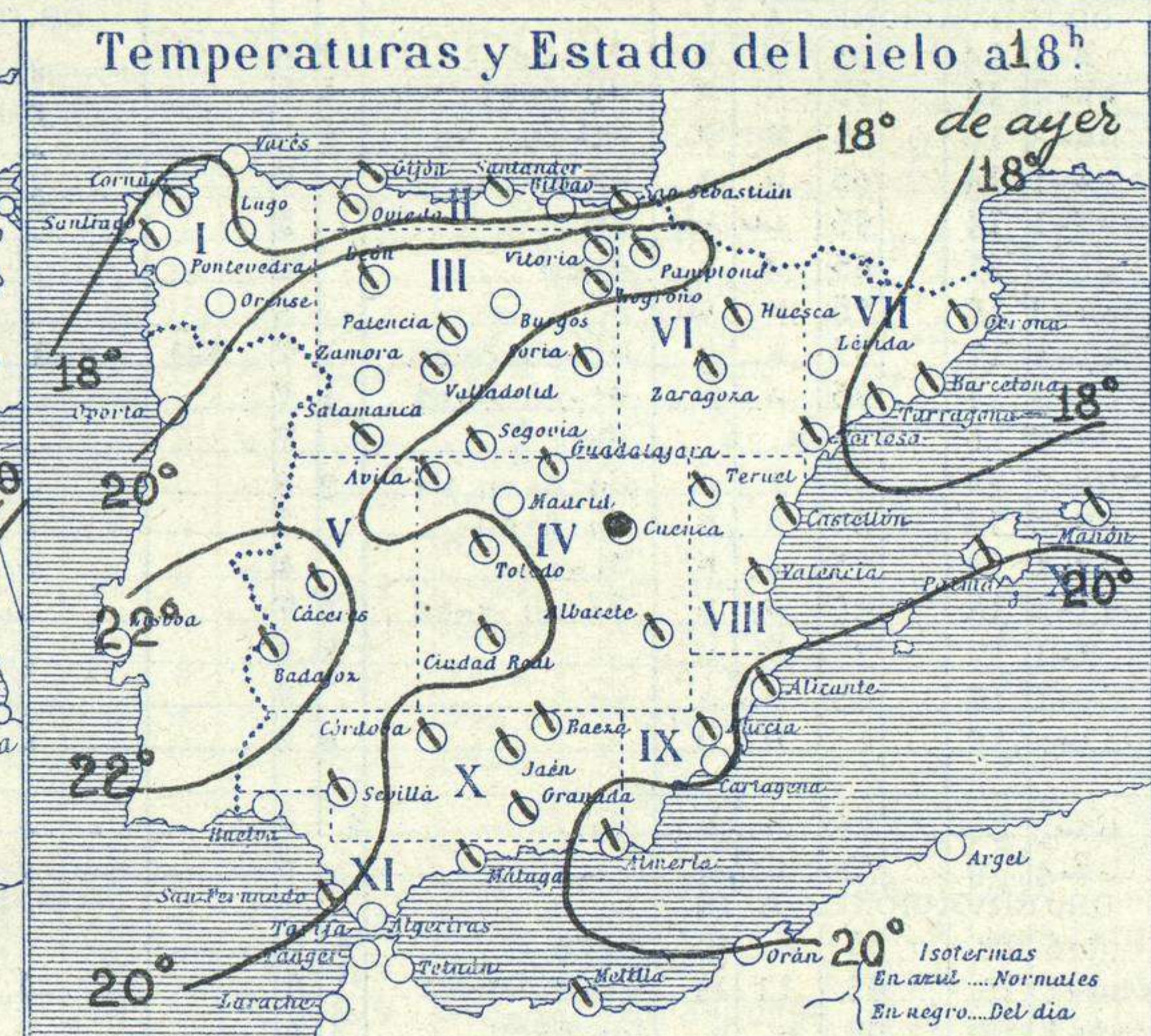
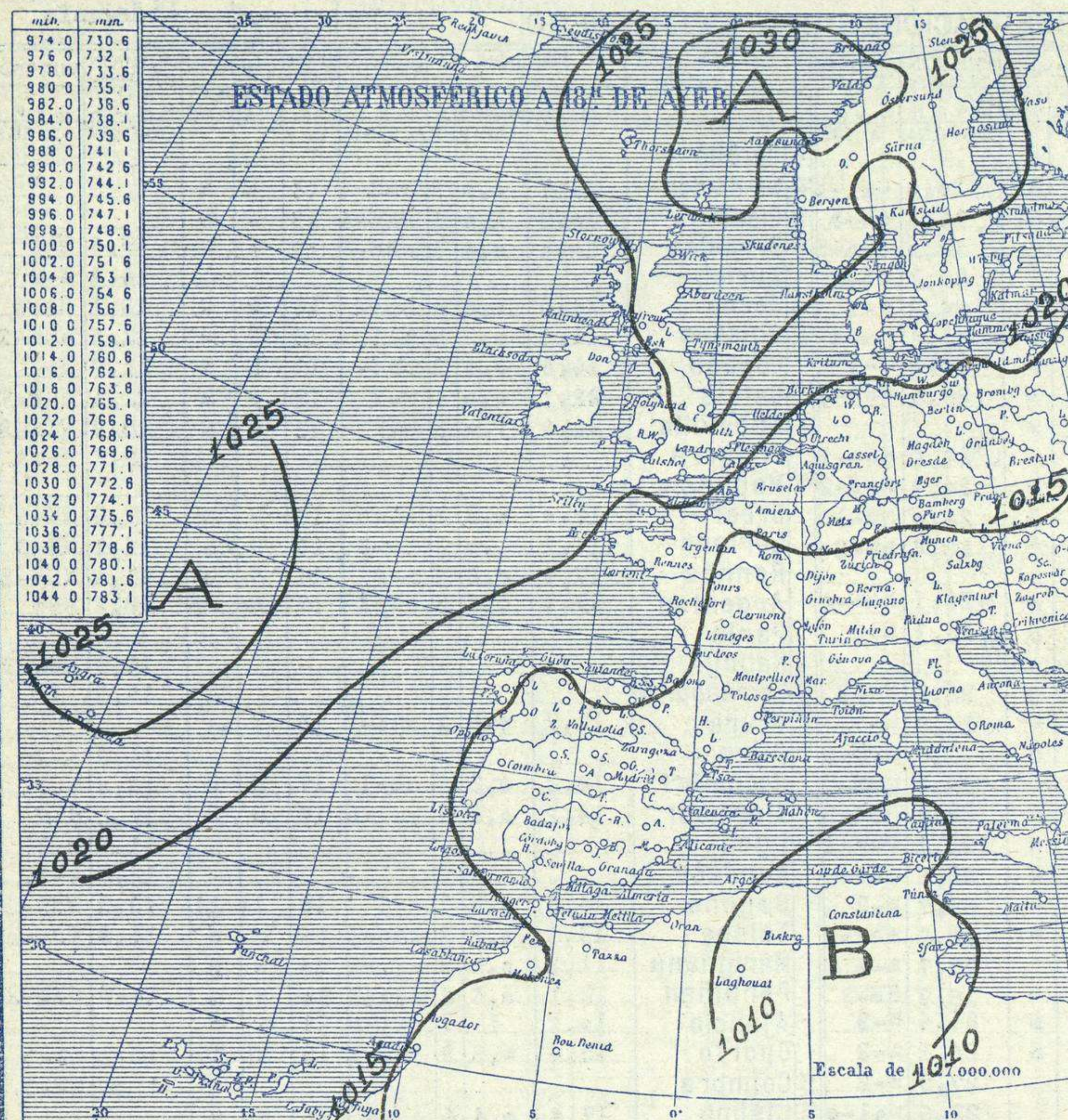


SERVICIO METEOROLÓGICO ESPAÑOL.

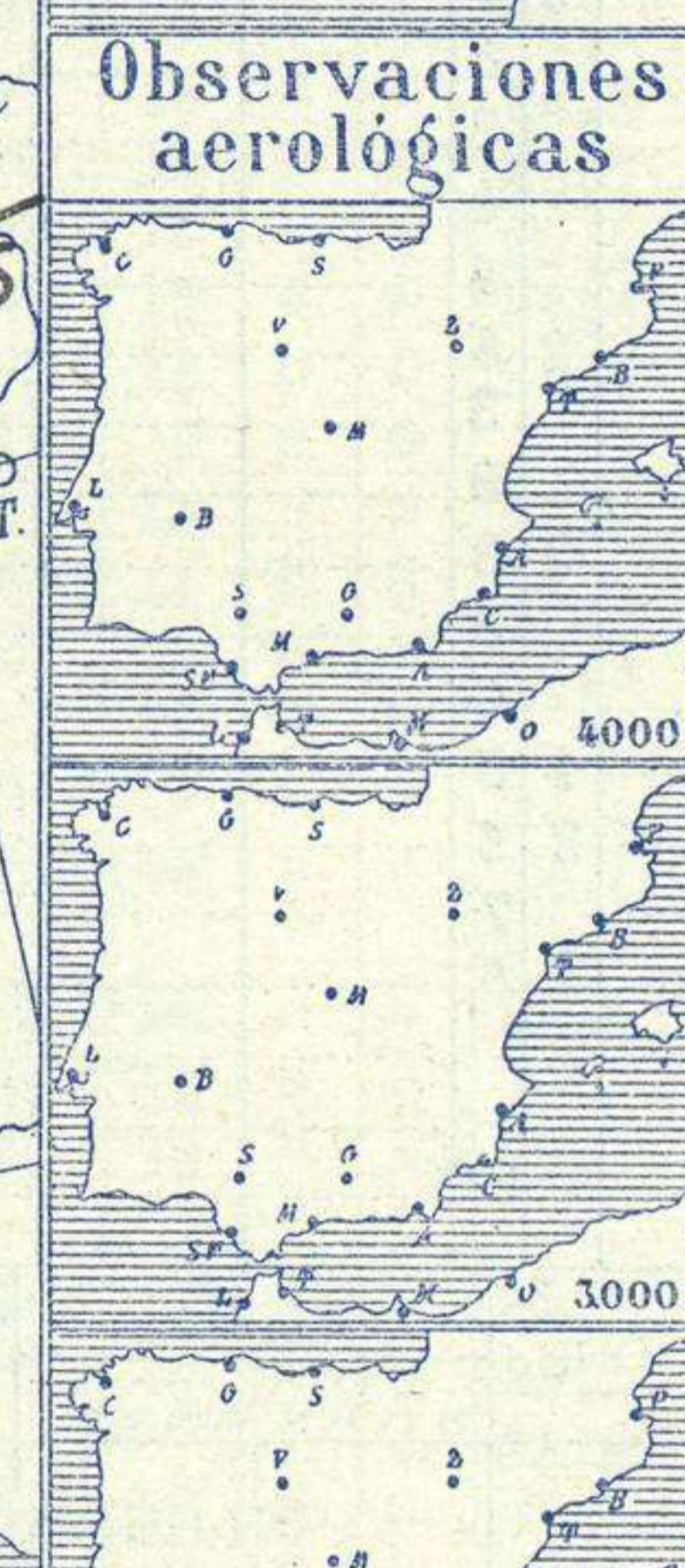
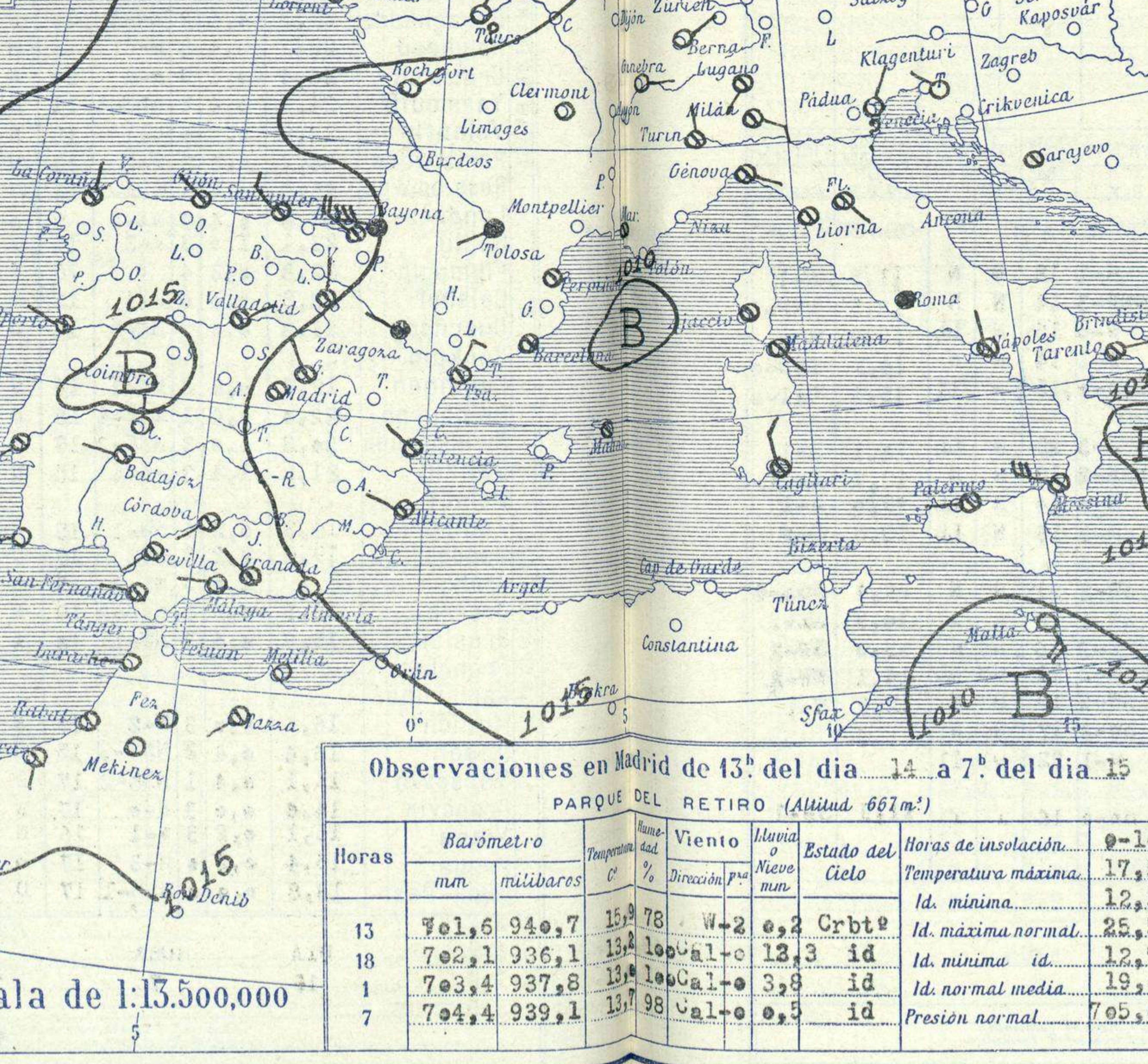
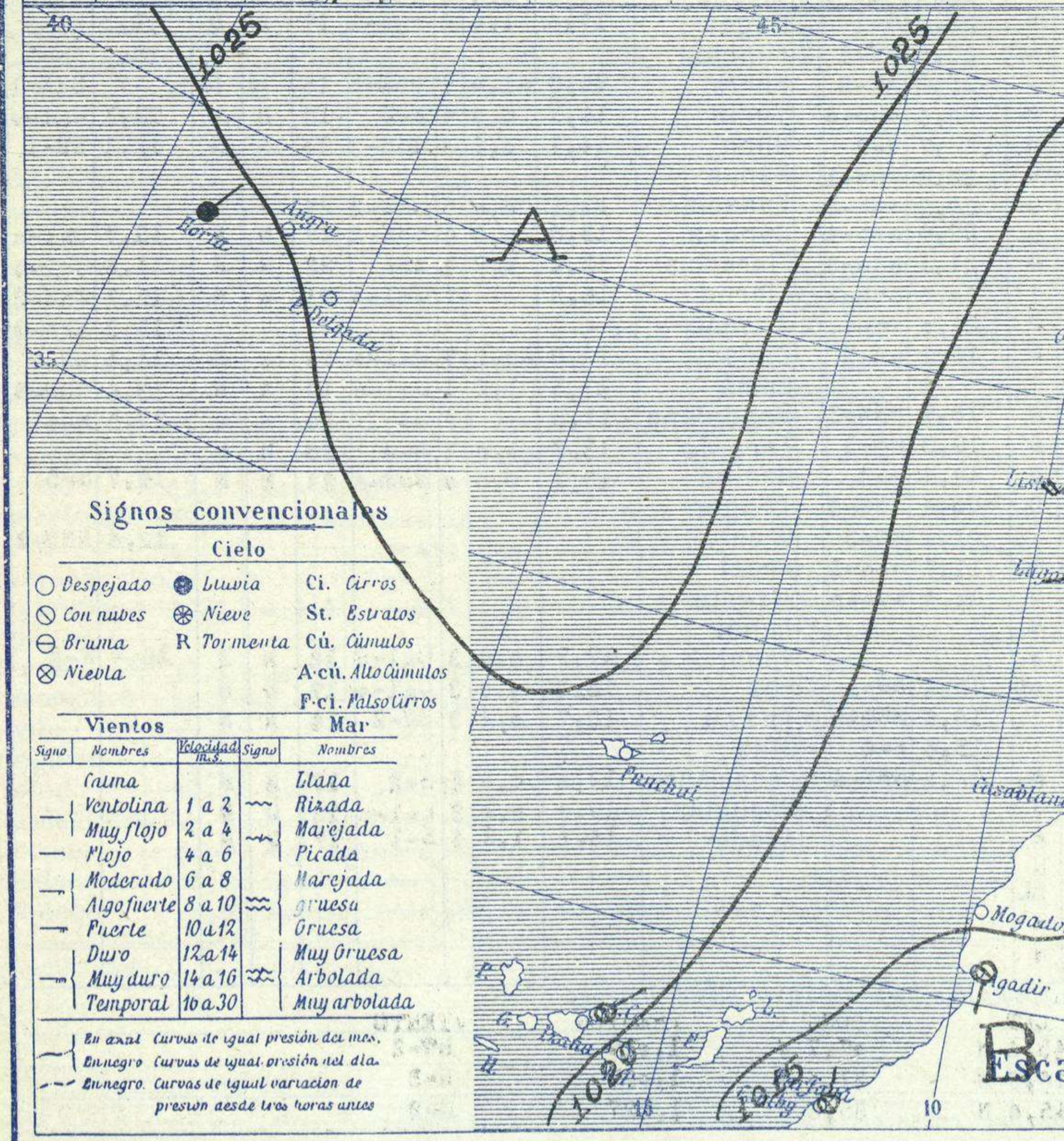
Boletín del Miércoles 15 de Junio de 1932

AÑO XL

Núm. 167

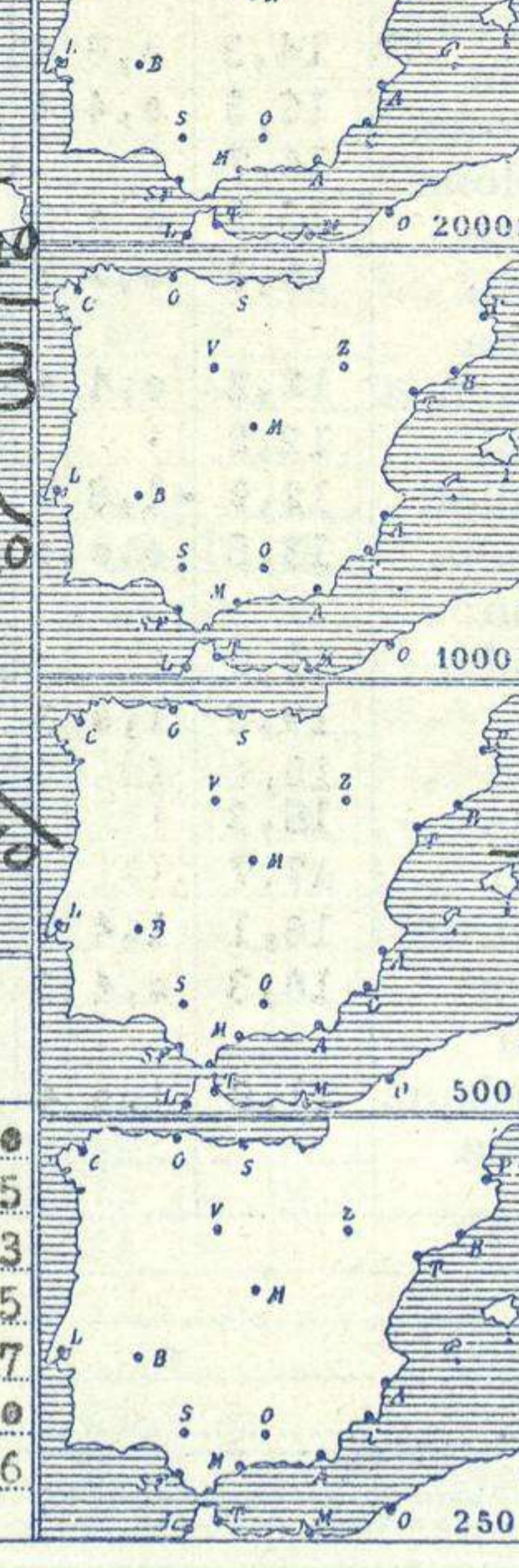


Estaciones	Temperaturas		Lluvia
	Max.	Minim.	
La Coruña	18	14	
Santiago	22	12	
Pontevedra	19	14	
Lugo			
Orense	25	13	
Gijón			
Oviedo	17	14	1
Santander	19	15	
Bilbao	19	16	
San Sebastián	20	15	1p
León	24	9	
Zamora			
Palencia	19	9	22
Burgos			
Soria	16	10	8
Valladolid	22	10	3
Salamanca			
Ávila	14	9	1
Segovia	19	10	10
Madrid	18	12	17
Toledo	19	14	6
Guadalajara	19	12	17
Cuenca	20	11	15
Ciudad-Real	23	10	7
Albacete	21	11	12
Cáceres	22	12	1p
Badajoz	23	13	1p
Vitoria	19	13	4
Logroño	21	13	5
Pamplona	21	12	
Huesca	17	10	4
Zaragoza	19	14	3
Lérida	24	15	24
Oerona			
Barcelona	19	16	23
Tarragona	18	15	6
Tortosa	16	8	
Teruel	19	9	7
Castellón	21	14	23
Valencia	21	15	7
Alicante	23	15	
Murcia	12		
Sevilla	23	14	24
Córdoba	20	14	22
Jaén	16	12	23
Baeza	14	9	22
Granada	15	11	
Huelva	23	15	23
San Fernando	22	17	23
Tarifa	21	16	1p
Algeciras	22	16	13
Málaga	21	15	13
Almería	22	14	
Palma	23	15	16
Ibiza			
Mahón	21	13	1
Las Palmas			
St. Cruz de T.	24	13	
Laguna			5
Izaña			
Tetuán			
Melilla	22	12	
Tánger			



Estado General

Al occidente de Noruega se halla un área de carácter anticiclónico y estre aparece en el Atlántico, y al Oeste de la península ibérica, las presiones débiles del Mediterráneo, se retiran hacia oriente y pierden importancia. El tiempo continúa siendo de tormentas locales.



Tiempo probable

EN LAS REGIONES.

I
 II
 III
 IV
 V vientos flojes de dirección variable y tiempo de tormentas locales.
 VI
 VII
 VIII
 IX
 X
 XI
 XII

Observaciones en Madrid de 13^h del día 14 a 7^h del día 15

PARQUE DEL RETIRO (Altitud 667 m.)

Horas	Barómetro		Temperatura	Humedad	Viento	Lluvia o Nieve	Estado del Cielo	Horas de insolación	0-10	
	mm	milibares							Temperatura máxima	Temperatura mínima
13	701,6	940,7	15,9	78	W-2	0,2	Crbt		17,5	12,3
18	702,1	936,1	13,2	100	Cal-o	13,3	id		25,5	12,7
1	703,4	937,8	13,7	100	Cal-o	3,8	id		19,0	
7	704,4	939,1	13,7	98	Cal-o	0,3	id		705,6	

Signos convencionales

Cielo		Mar	
○ Despejado	☉ Lluvia	— Ilana	—
☁ Con nubes	☉ Nieve	~ Rizada	—
☂ Bruma	R Tormenta	~ Marejada	—
☁ Niebla	A-cú. Alto Cúmulos	~ Picada	—
	F-cú. Pseudo Cúmulos	~ Marejada	—
		~ Gruesa	—
		~ Muy gruesa	—
		~ Arbolada	—
		~ Muy arbolada	—

En azul Curvas de igual presión del día.
 En negro Curvas de igual presión del día.
 En negro Curvas de igual variación de presión a las tres horas antes.

Escala de 1:13.500.000

