

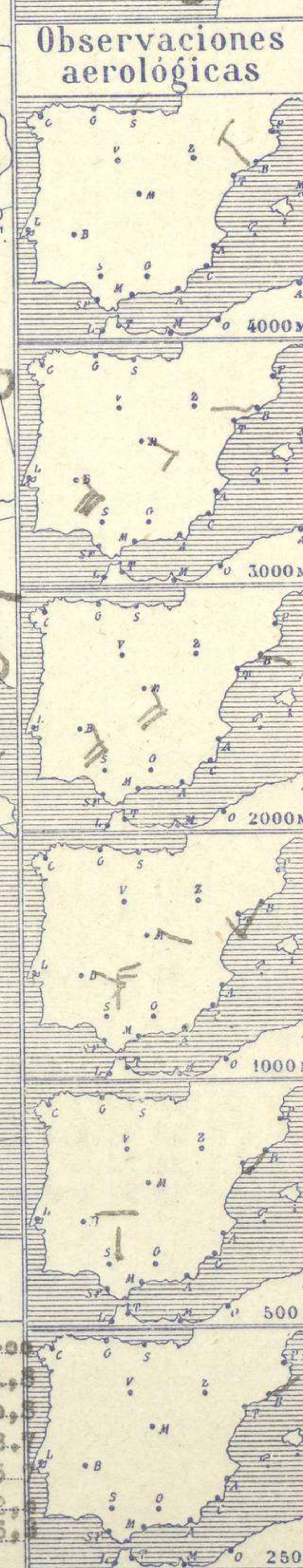
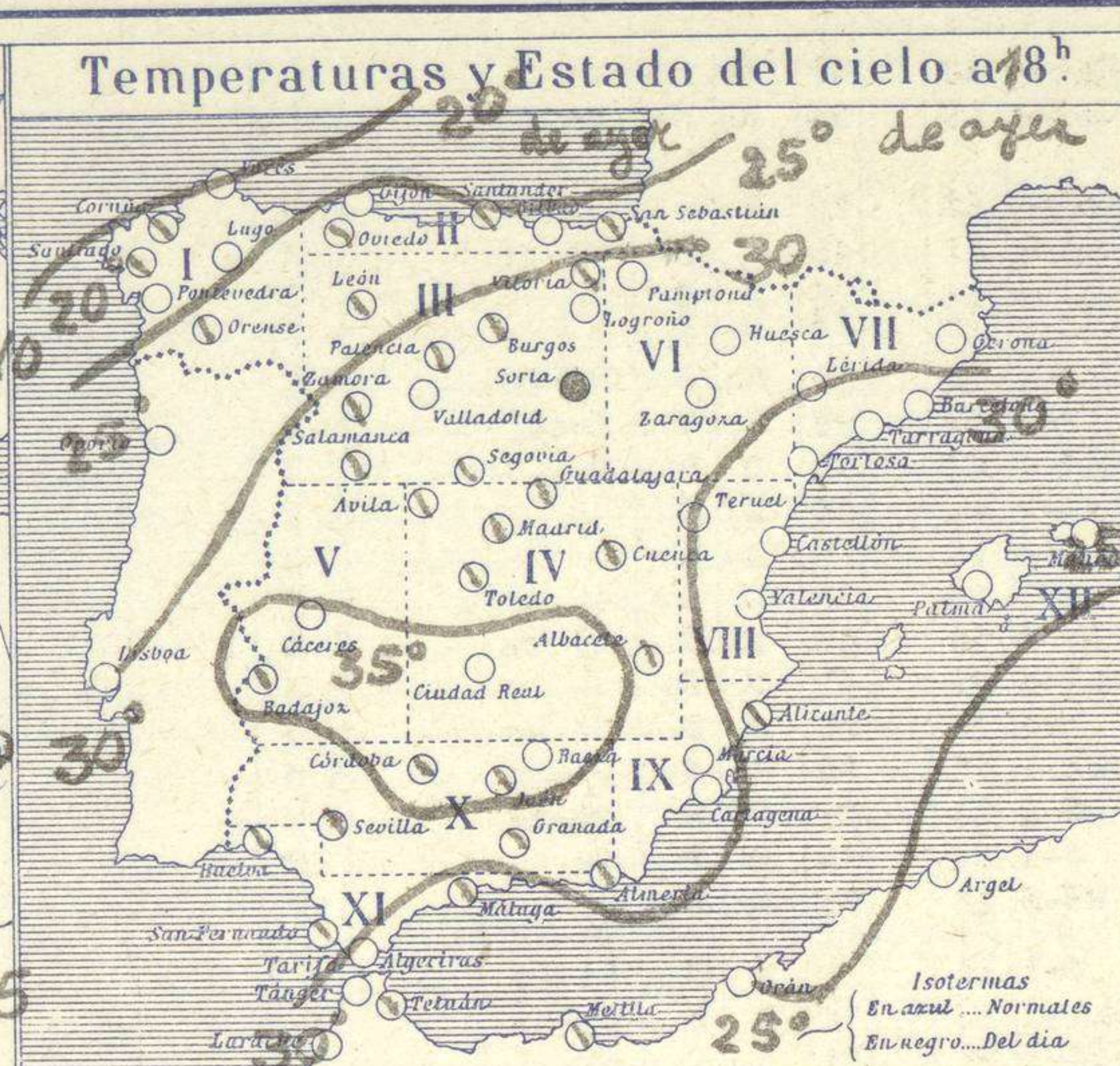
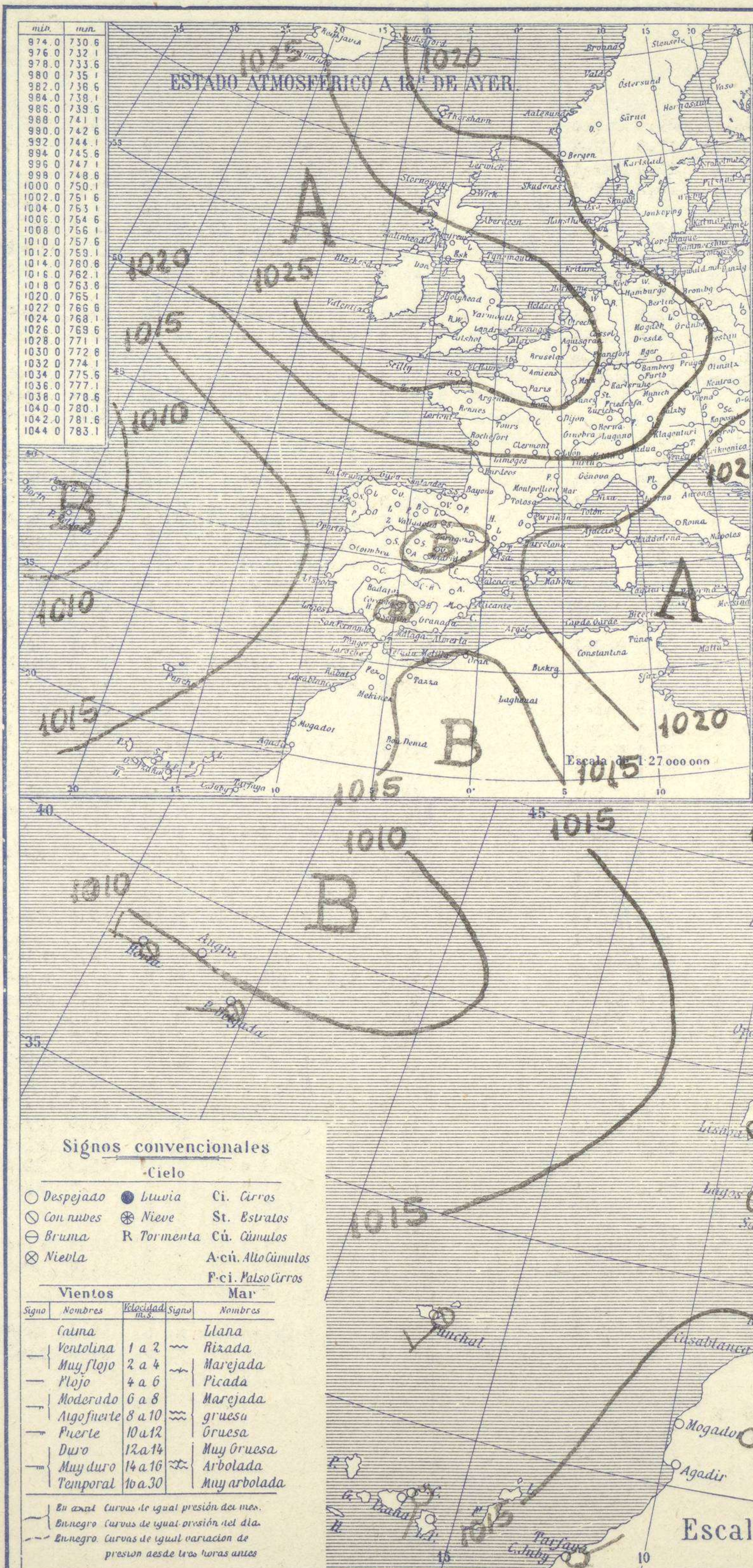


SERVICIO METEOROLÓGICO ESPAÑOL.

Boletín del Martes 2 de Septiembre de 1930

AÑO XXXVIII

Núm.º 245



Estado General

La depresión de Finlandia se encuentra hoy en la Península de Kola, produciendo bastantes lluvias en el Nordeste de Europa. El anticiclón de las islas Británicas se extiende por el Mediterráneo hasta Grecia y Tripolitania. La depresión del Atlántico pierde importancia sin aproximarse a Europa.

En España, el cielo estuvo ayer bastante encapotado y descargaron algunos aguaceros tormentosos. Hoy sube de nuevo la presión.

Tiempo probable

I vientos muy flojes y neblinas.

II vientos flojes, preferentemente del Este. Disminuye la tendencia tormentosa. Levante moderado en el Estrecho.

Estaciones	Temperaturas		Lluvia
	Máx.	Mínim.	
La Coruña	21	17	
Santiago	32	21	
Pontevedra			
Lugo			
Orense	39	19	23
Oijón	24	19	
Oviedo	30		
Santander			
Bilbao			
San Sebastián	30	19	
León	32	17	
Zamora	35	15	
Palencia	35	16	
Burgos	32	16	
Soria	32	15	1p
Valladolid	35	15	1p
Salamanca	33	18	
Ávila	30	17	
Segovia	35	19	
Madrid	32	21	1p
Toledo	36	20	
Guadalajara	32	19	
Cuenca	30	17	
Ciudad-Real	34	18	
Albacete	32	16	
Caceres	36	23	
Badajoz	36	22	
Vitoria	33	16	
Logroño	32	16	
Pamplona	16		
Huesca	33	20	
Zaragoza	33	18	
Lérida			
Gerona	35	17	
Barcelona	29	21	
Tarragona			
Portosa	32	19	
Teruel			
Castellón	29	22	
Valencia	30	21	
Alicante	31	19	
Murcia	19		
Sevilla	36	21	3
Córdoba	37	22	
Jaén	35	23	
Baeza	24	18	
Granada	33	17	
Huelva	32	20	
San Fernando	33	23	
Tarifa	27	24	
Algeciras			
Málaga	29	22	
Almería	33	24	
Palmas			
Ibiza			
Mahón	26	18	
Las Palmas			
Stº Cruz de T.	30	21	
Laguna			
Izaña			
Tetuán	24	22	
Melilla	29	24	
Tánger		21	

Observaciones en Madrid de 13^h del día 1 a 7^h del día 2

PARQUE DEL RETIRO (Altitud 667 m.)

Horas	Barómetro		Temperatura	Humedad	Viento	Lluvia	Estado del Cielo	Horas de insolación
	mm	milibares						
13	707,9	943,9	31,2	39	Cal	0	Despejado	10-0
18	706,9	942,3	27,6	87	NNW	2	Nuboso	Id. mínima
1	708,0	944,1	22,8	67	E	4	Nuboso	Id. normal media
7	708,5	944,6	22,0	68	E	3	Nuboso	Presión normal

Signos convencionales

Cielo	
○ Despejado	● Lluvia
☉ Con nubes	☁ Nieve
☉ Bruma	☉ Tormenta
☉ Niebla	☉ Alto Cúmulos
	☉ Fc. Pseudo Cirros

Vientos	
— Calma	— Uana
— Ventolina	— Rizada
— Muy flojo	— Marejada
— Flojo	— Picada
— Moderado	— Marejada
— Algo fuerte	— gruesa
— Fuerte	— gruesa
— Duro	— Muy gruesa
— Muy duro	— Arbolada
— Temporal	— Muy arbolada

En azul Curvas de igual presión del mes.
En negro Curvas de igual presión del día.
En negro Curvas de igual variación de presión desde tres horas antes.

Escala de 1:13.500.000

OBSERVACIONES DE ESPAÑA

ESTACIONES	PRESIÓN MILIBARES			VIENTO	TEMPE. RATU- RA	TIEMPO	NUBES	MAR	DIRECCIÓN Y FUERZA DEL VIENTO Á											
	á O°	N. M. G. N.	VARIACIÓN						C.	D. y F.	C.	PRESENTE	PASADO	250	500	1000	2000	3000	4000	5000
La Coruña	19.4	Cal-e	18	95	NB	NB	St										
Gijón	19.3	Cal-e	19	95	NB	NB	St										
Santander																				
Valladolid	21.3	Cal-e	18	75	N	N	A-cu										
Zaragoza	21.8	Cal-e	21	65	N	N	Ci-st										
Barcelona	20.7	Cal-e	24	75	D	D											
Tortosa	22.2	Cal-e	25	75	D	D		NE-0	SW-2	SSW-3	ESE-2	W-2	NW-3	SE-3			
Mahón	21.1	Cal-e	23	95	N	D	St-cu										
Madrid	19.4	E-3	22	85	N	N	A-cu			ESE-2	SSE-4	ESE-3					
Badajóz	19.1	Cal-e	22	75	D	D			E-1	ESE-3	SSE-4	SE-7					
Alicante	20.6	Cal-e	21	85	D	D											
Granada	22.2	Cal-e	18	75	D	N											
Sevilla	18.5	N-1	24	85	N	N	Cu A-cu		N-2	N-4							
Almería	19.8	NNW-3	28	45	D	D	Ci-cu										
Málaga	19.8	Cal-e	25	55	D	D											
S.Fernando	17.1	E-3	25	65	N	N	Ci-cu										
Melilla	19.1	NNE-1	25	95	N	N	St-cu										
Tetuán	16.1	NE-3	23	75	N	N	St-cu										
S.ª C. de Tenerife	17.7	S-1	22	75	D	D	Cu										
Izaña	708.7	NW-8	13	75	D	D											

ESTACIONES	PRESIÓN MILIBARES			VIENTO	TEMPE. RATU- RA	TIEMPO	PRESIÓN MILIBARES	VIENTO	ESTACIONES	PRESIÓN MILIBARES			VIENTO	TEMPE. RATU- RA	TIEMPO	PRESIÓN MILIBARES	VIENTO													
	á O°	N. M. G. N.	VARIACIÓN							C.	D. y F.	C.						PRESENTE	PASADO	á O°	N. M. G. N.	VARIACIÓN	C.	D. y F.	C.	PRESENTE	PASADO	á O°	N. M. G. N.	D. y F.
Vares									Cáceres																					
Finisterre	17.8	Cal-e	25	D	D	Vitoria	20.9	1.2	1	ESE-1	23	D	D	16.2	E-1												
Santiago	18.7	N-1	22	D	N	Logroño	22.5			N-1	23	D	D	18.1	E-0												
Pontevedra									Pamplona	22.2			ENE-1	18	N	D														
Lugo									Huesca	23.1	0.4	3	E-1	24	D	N	19.3	NE-1												
Orense									Lérida																					
Oviedo	17.8	SW-2	21	D	D	Gerona	21.1	1.4	3	SW-1	20	D	D	19.7	SSW-3												
Bilbao									Tarragona	21.3			NE-0	22	D	D	19.7	SE-1												
San Sebastián	18.9	E-2	26	D	D	Teruel																					
León	21.5	N-0	20	D	N	Castellón	22.2	1.4	3	NE-0	24	D	D	20.2	ENE-0												
Zamora	22.1	E-1	20	D	N	Valencia								19.9	MNE-2												
Palencia	19.4	1.6	4		E-0	23	D	D	Murcia	19.9			SW-2	24	D	N	14.9	E-3												
Burgós									Córdoba	18.9	0.0	3	NE-1	24	D	D	15.7	SW-3												
Soria	21.0	1.2	3		NE-1	22	D	N	Jaén	18.7			S-3	26	D	N	14.9	S-2												
Salamanca	21.3	0.6	1		SE-0	19	N	D	Baeza	19.6	1.2	3	E-2	24	D	D														
Avila	19.3				SSE-3	21	N	N	Huelva	18.2			W-1	27	D	D	16.2	W-1												
Segovia	20.7	0.0	0		S-1	23	D	N	Tarifa	14.9	0.8	3	E-6	24	N	N														
Toledo	20.5	1.2	1		ENE-1	22	D	D	Algeciras																					
Guadalajara									Tánger																					
Cuenca	19.8	0.0	0		NE-3	20	N	N	Palma	21.1	1.4	2	SW-0	24	D	D	19.1	SW-3												
Ciudad Real	19.5	0.6	1		E-1	21	D	D	Las Palmas																					
Albacete	20.9	0.4	3		Cal-e	21	D	N	Laguna																					

NOTICIAS

Expresado en medias horas antes observación.
 .. D Despejado ó semidespejado - N Nuboso ó cubierto - NB Niebla ó bruma - A Aguaceros - II Lloviznas - LL Lluvias - G Granizo (sin truenos) - An Aguanieve - uv Nieve - T Tormenta.
 ... D Despejado ó semidespejado - N Nuboso - NC Cubierto constantemente - NB Niebla ó bruma - A Aguaceros - II Llovizna - uv Nieve ó aguanieve - G Granizo (sin truenos) - T Tormenta.
 Sobre el nivel del mar.