

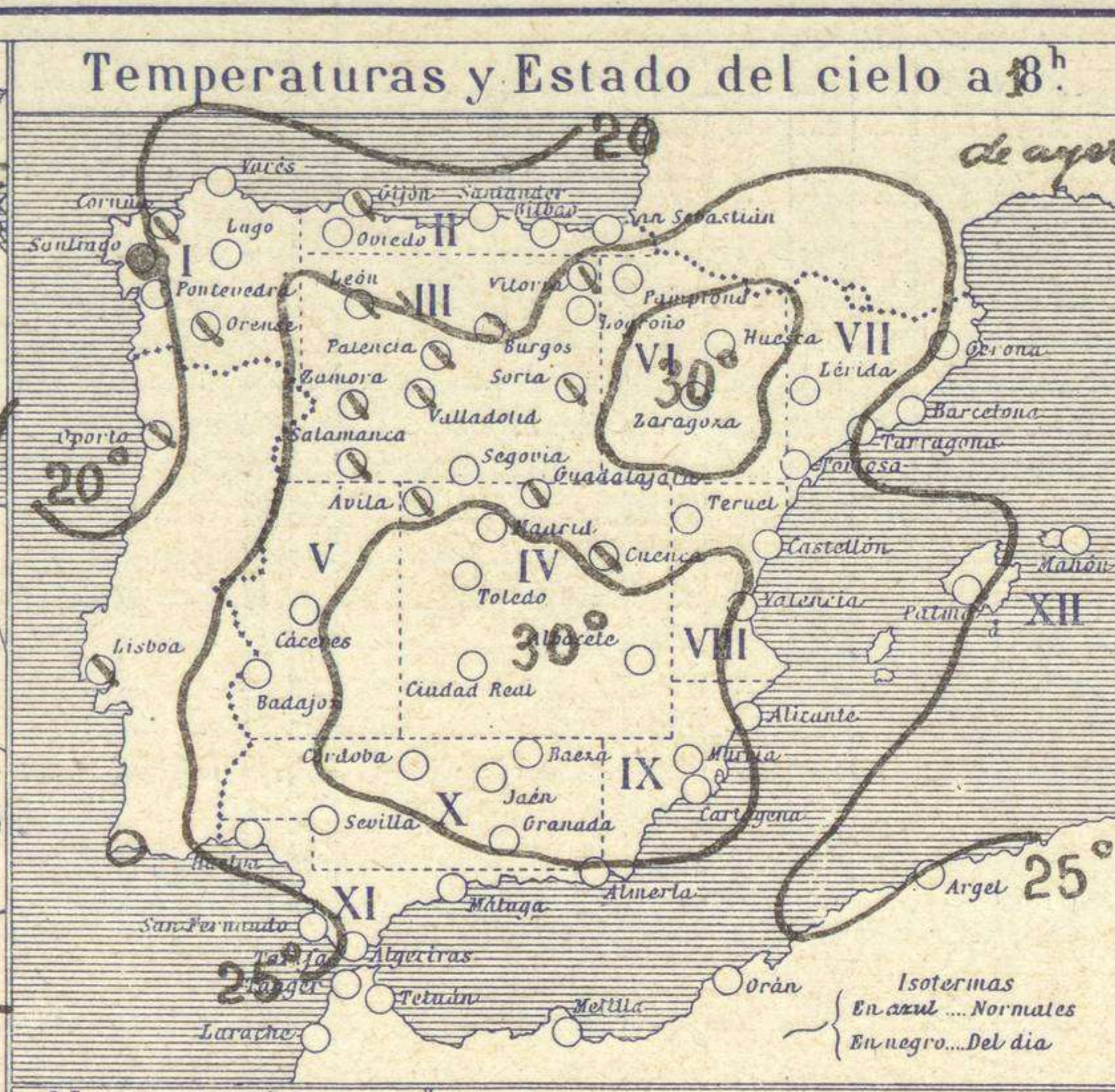
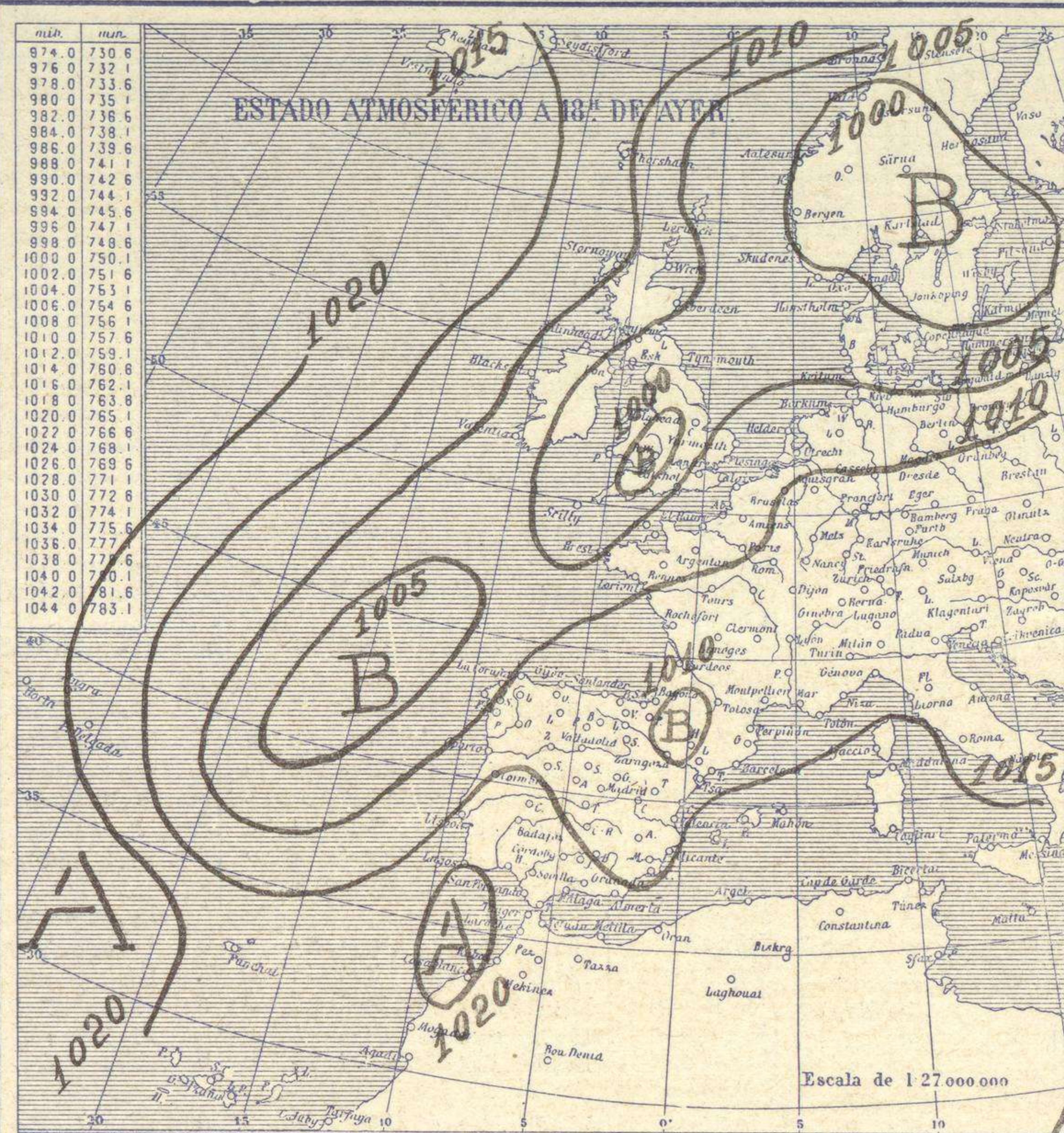


SERVICIO METEOROLÓGICO ESPAÑOL.

Boletín del Lunes 21 de Julio de 1930

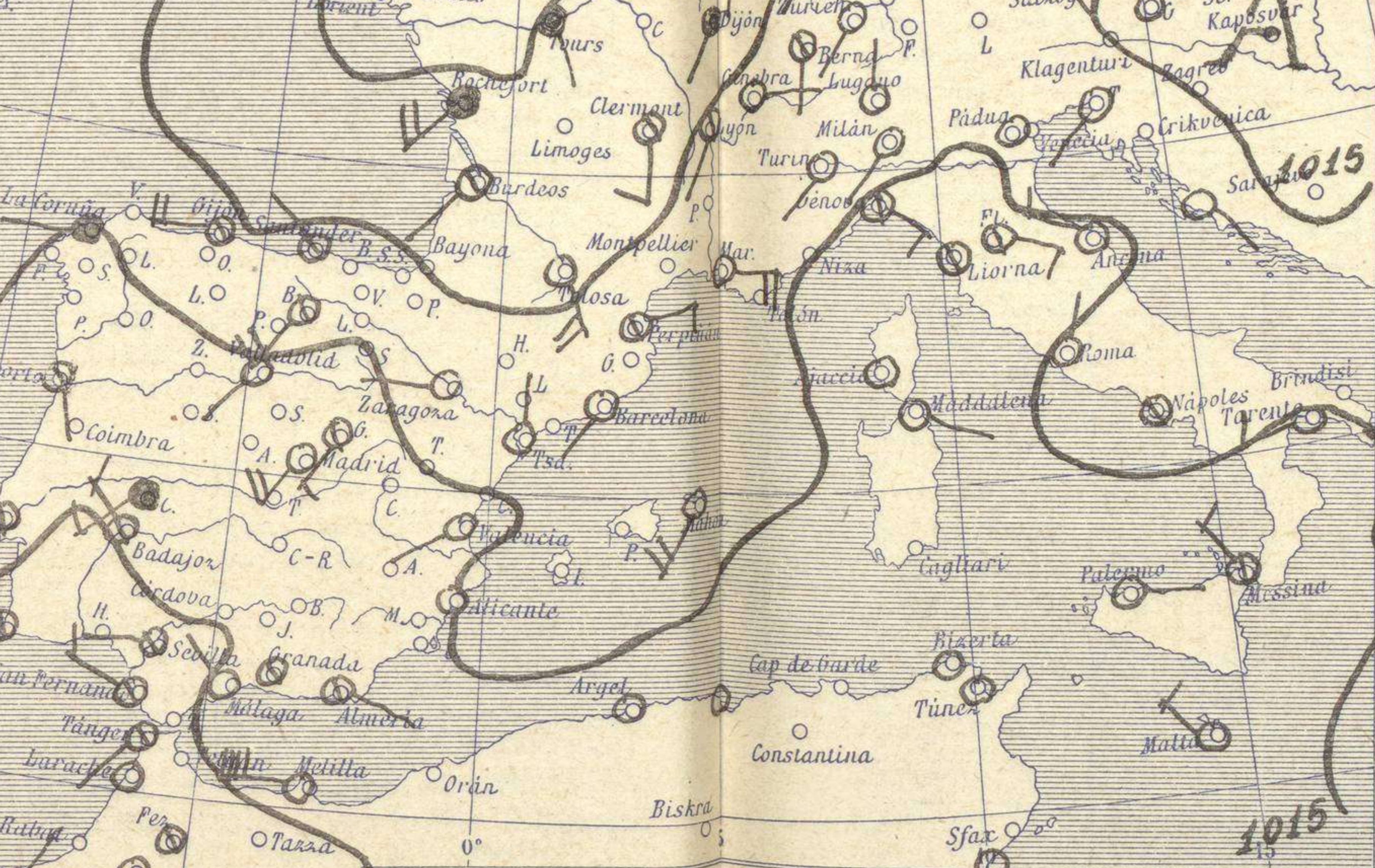
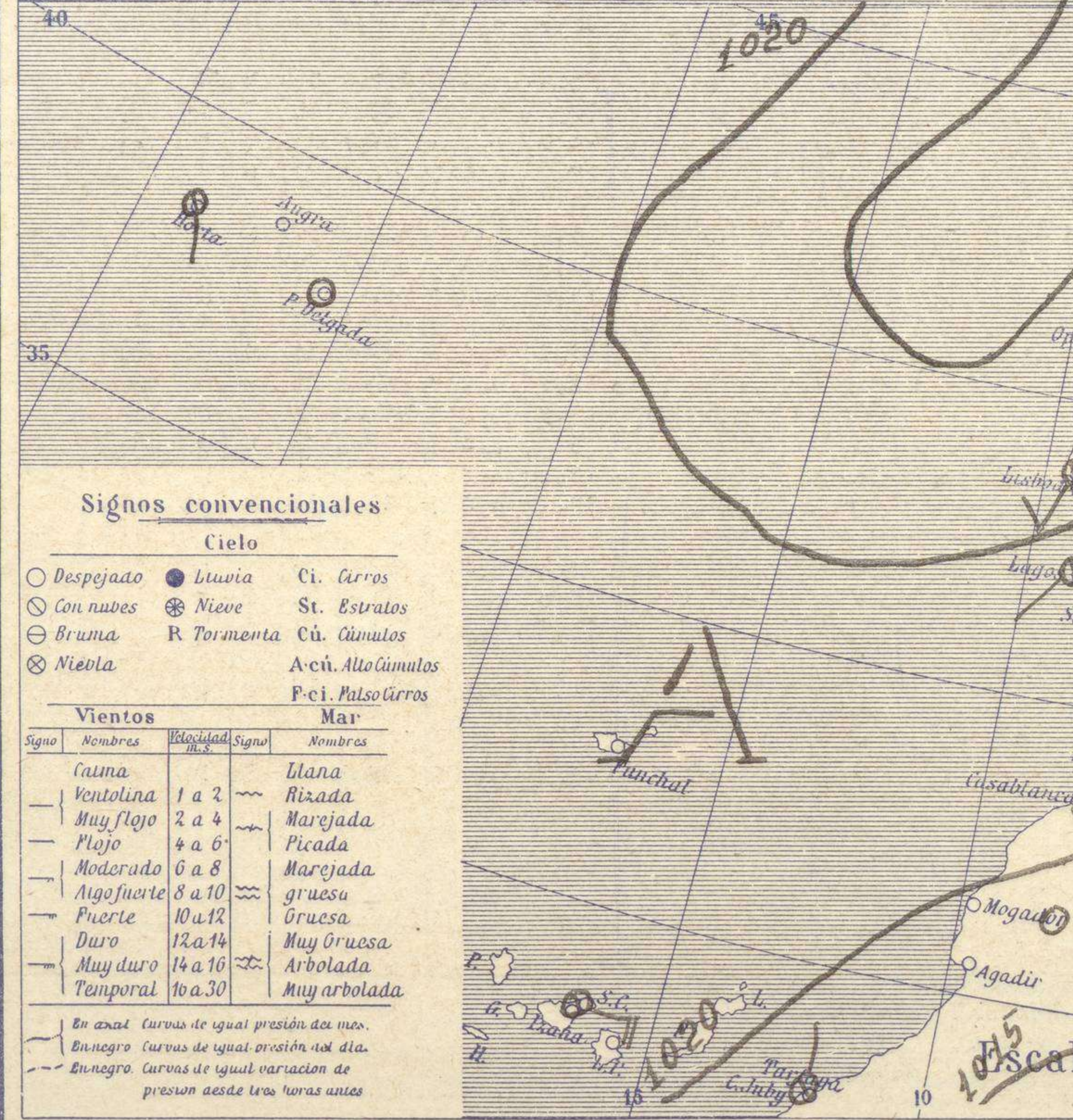
AÑO XXXVIII

Núm. 202



Temperaturas extrema y Lluvia

Estaciones	Temperaturas		Lluvia mm
	Máx	Mínim	
La Coruña	24	16	2
Santiago	21	15	30
Pontevedra			
Lugo			0,3
Orense	26		
Gijón	22	18	
Oviedo	25	19	
Santander	23	20	
Bilbao	23	18	
San Sebastian	27	19	
León	23	11	
Zamora	26	12	?
Palencia	26	15	4
Burgos	24	14	?
Soria	25	14	
Valladolid	27	16	0,1
Salamanca	24	12	1
Ávila	24	12	
Segovia	27	14	
Madrid	27	16	
Toledo	29	18	
Guadalajara	26	15	
Cuenca	26	13	
Ciudad-Real	28	15	
Albacete	29	16	
Cáceres	28	17	ip
Badajoz	29	19	
Vitoria	27	19	
Logroño	29		
Pamplona		12	
Huesca	29	19	
Zaragoza	24		
Lérida			
Gerona		17	
Barcelona	27	21	
Tarragona	26	17	
Tortosa	29	19	
Teruel	27	14	
Castellón	27	21	
Valencia		20	
Alicante	32	19	
Murcia	34	20	
Sevilla	30	19	
Córdoba		19	
Jaén	30	17	
Baeza		33	
Granada	37	15	
Huelva		28	
San Fernando	25	18	
Tarifa	25	20	
Algeciras	32	20	
Málaga	30	20	
Almería	30	18	
Palma			
Ibiza			
Mahón	28	19	
Las Palmas			
St Cruz de T.	27	21	
Laguna			
Izaña		26	
Tetuán			
Melilla	28	21	
Tánger		17	



Observaciones aerológicas

Estado General

Sobre Inglaterra se halla un centro borrascoso, otro al Norte de este y un tercero en el Báltico, además de otros, en estado naciente que se encuentran en las proximidades de la península Ibérica. Todo ello hace que el tiempo sea malo en las comarcas septentrionales de Europa y también en Francia y los países Bajos. En el Cantábrico el tiempo es inseguro y lo mismo ocurre en Galicia y en la Cuenca del Ebro. Se inicia un centro borrascoso en el mar Balear.

Tiempo probable

EN LAS REGIONES:

I) vientos moderados del Oeste, lluvias y marejada.

II) vientos moderados de la región del Sur y tiempo inseguro.

III) vientos flojos de dirección variable y tiempo de aguaceros tormentoso.

IV) vientos fuertes del tercer cuadrante y aguaceros.

V) tiempo de aguaceros tormentosos.

Signos convencionales

Cielo

○ Despejado ● Lluvia ○ Ci. Cirros
 ⊙ Con nubes ⊛ Nieve ⊙ St. Estratos
 ⊕ Bruma ⊕ Tormenta ⊕ Cú. Cúmulos
 ⊗ Niebla ⊕ Acú. Alto Cúmulos
 ⊕ Pci. Páso Cirros

Vientos

Signo	Nombres	Velocidad	Signo	Nombres
—	Calma		—	Blana
—	Ventolina	1 a 2	—	Rizada
—	Muy flojo	2 a 4	—	Marejada
—	Flojo	4 a 6	—	Picada
—	Moderado	6 a 8	—	Marejada gruesa
—	Algo fuerte	8 a 10	—	Gruesa
—	Fuerte	10 a 12	—	Muy gruesa
—	Duro	12 a 14	—	Muy gruesa
—	Muy duro	14 a 16	—	Arbolada
—	Temporal	16 a 30	—	Muy arbolada

En azul Curvas de igual presión del día.
 En negro Curvas de igual presión del día.
 En negro Curvas de igual variación de presión desde las 7 horas antes.

Observaciones en Madrid de 13^h del día 20 a 7^h del día 21

PARQUE DEL RETIRO (Altitud 667 m.)

Horas	Barómetro		Humedad %	Viento Dirección y fuerza	Lluvia o Nieve mm.	Estado del Cielo	Horas de insolación
	mm	milibares					
13	705,4	940,5	25,2	46 SW 5		C. Despej	Temperatura máxima 26,9
18	705,1	940,1	23,6	50 SW 4		Despej	Id. mínima 16,2
1	705,6	940,7	18,4	70 SW 1		id.	Id. máxima normal 32,1
7	706,1	941,4	17,8	84 SW 4		Nuboso	Id. mínima id. 17,0
							Id. normal media 24,6
							Presión normal 705,3

