

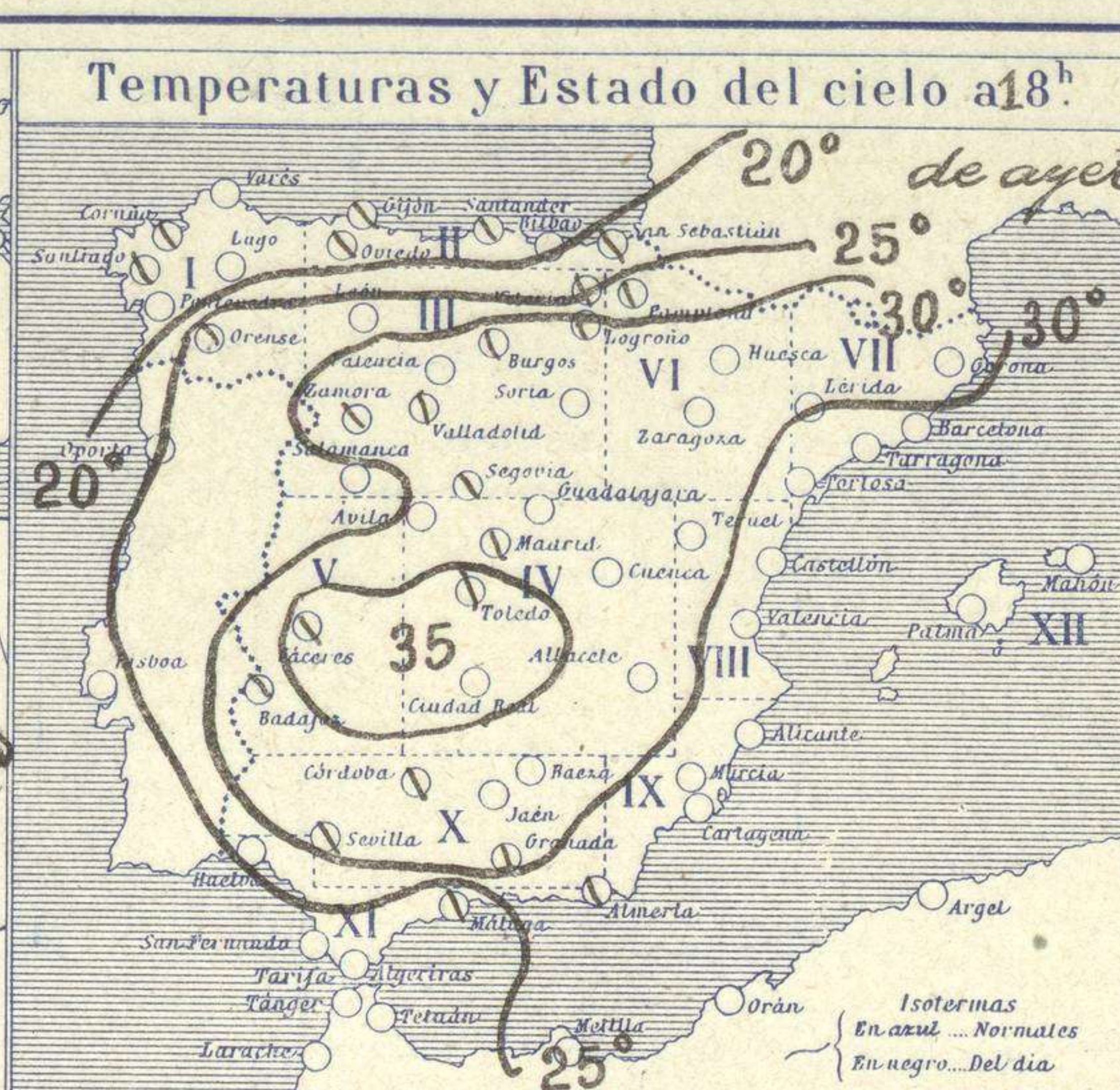
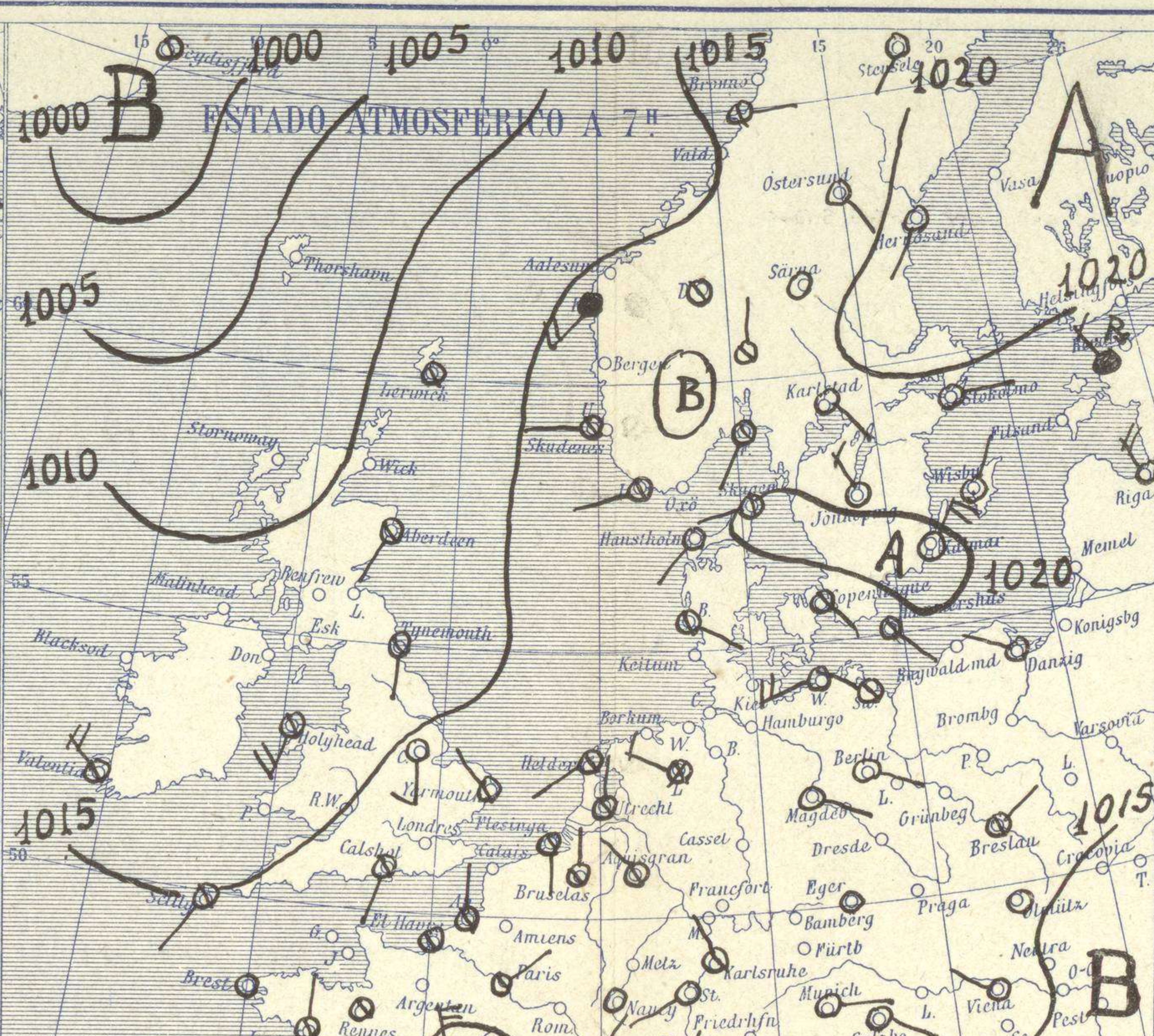
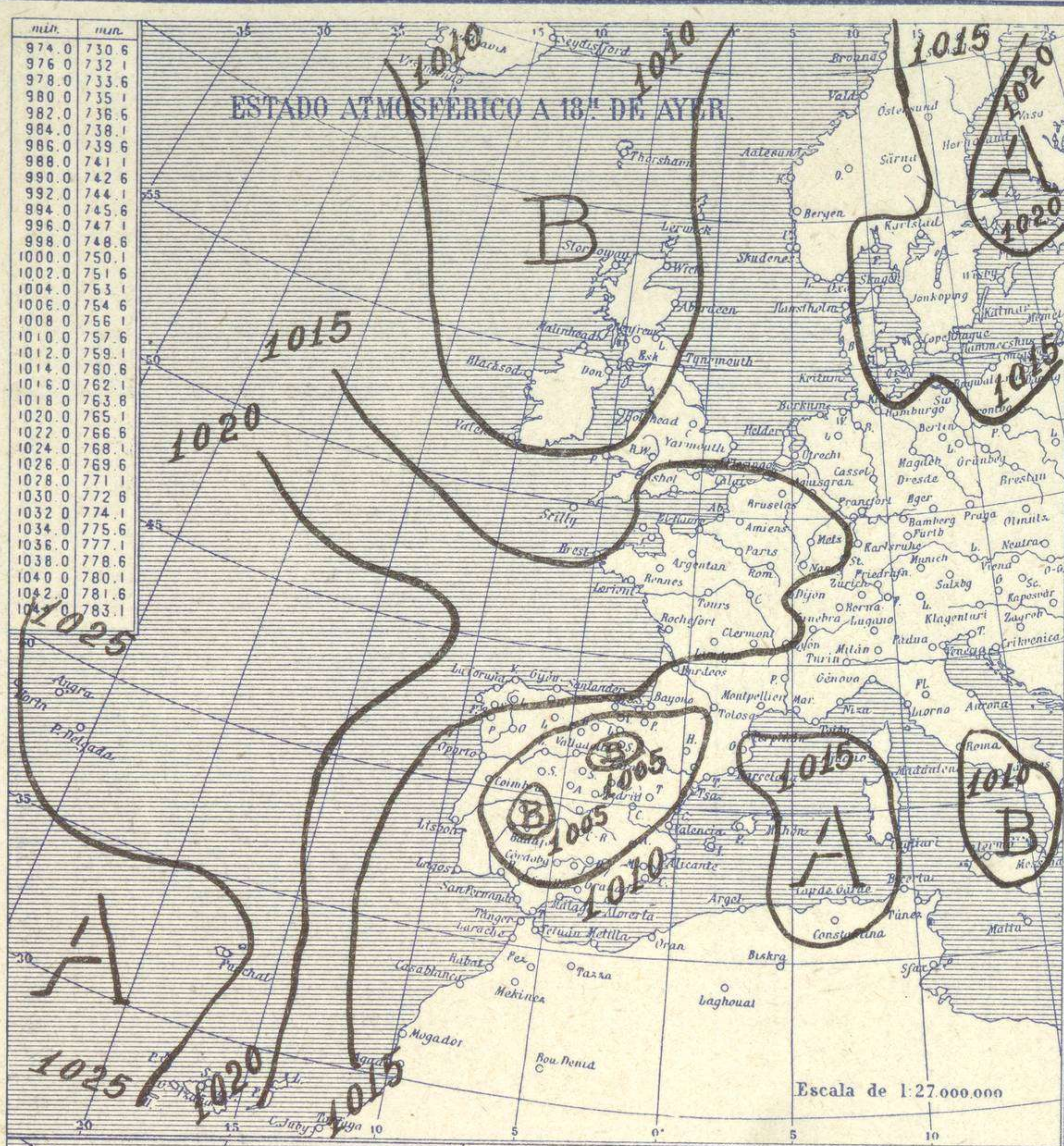


SERVICIO METEOROLÓGICO ESPAÑOL.

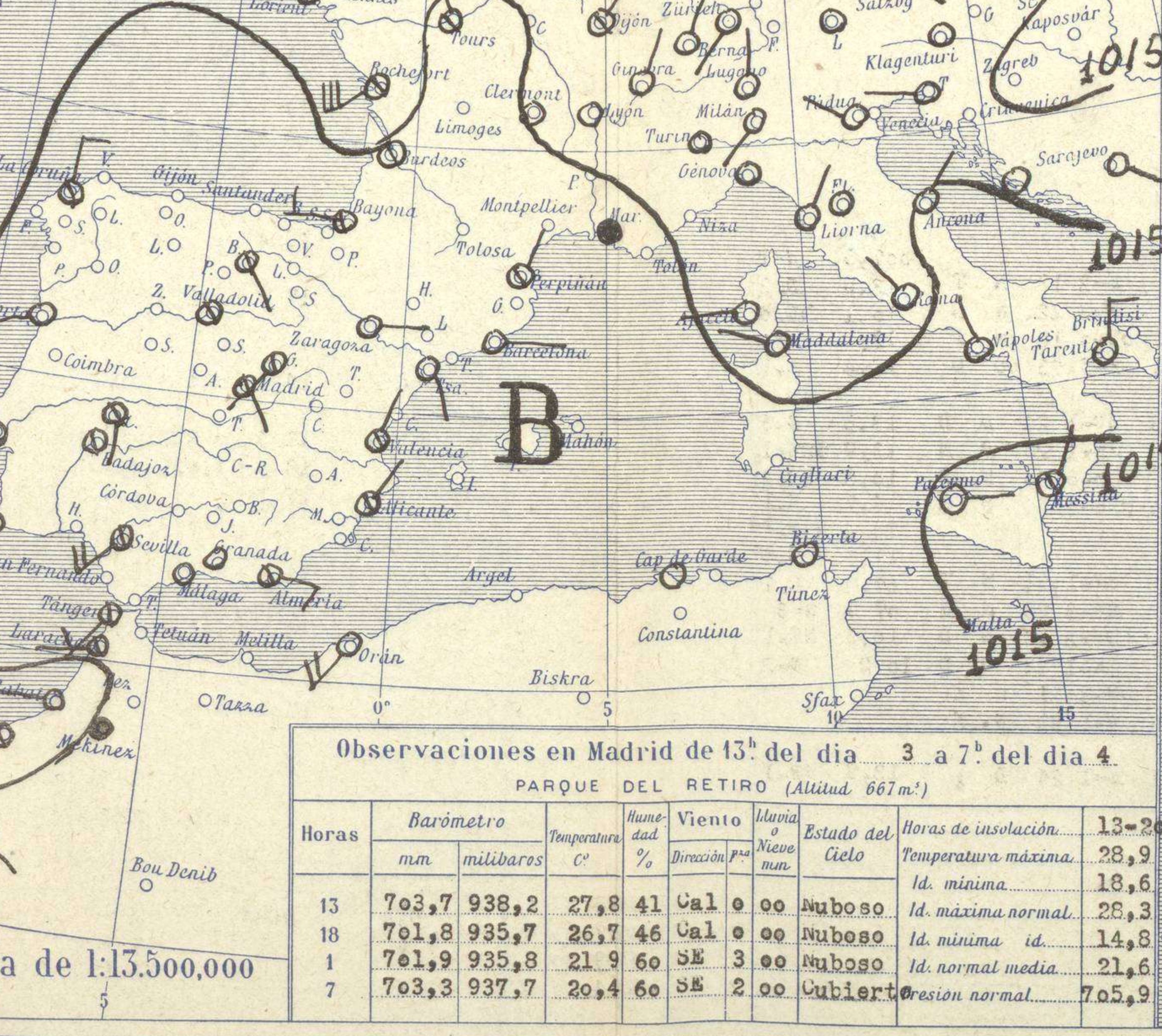
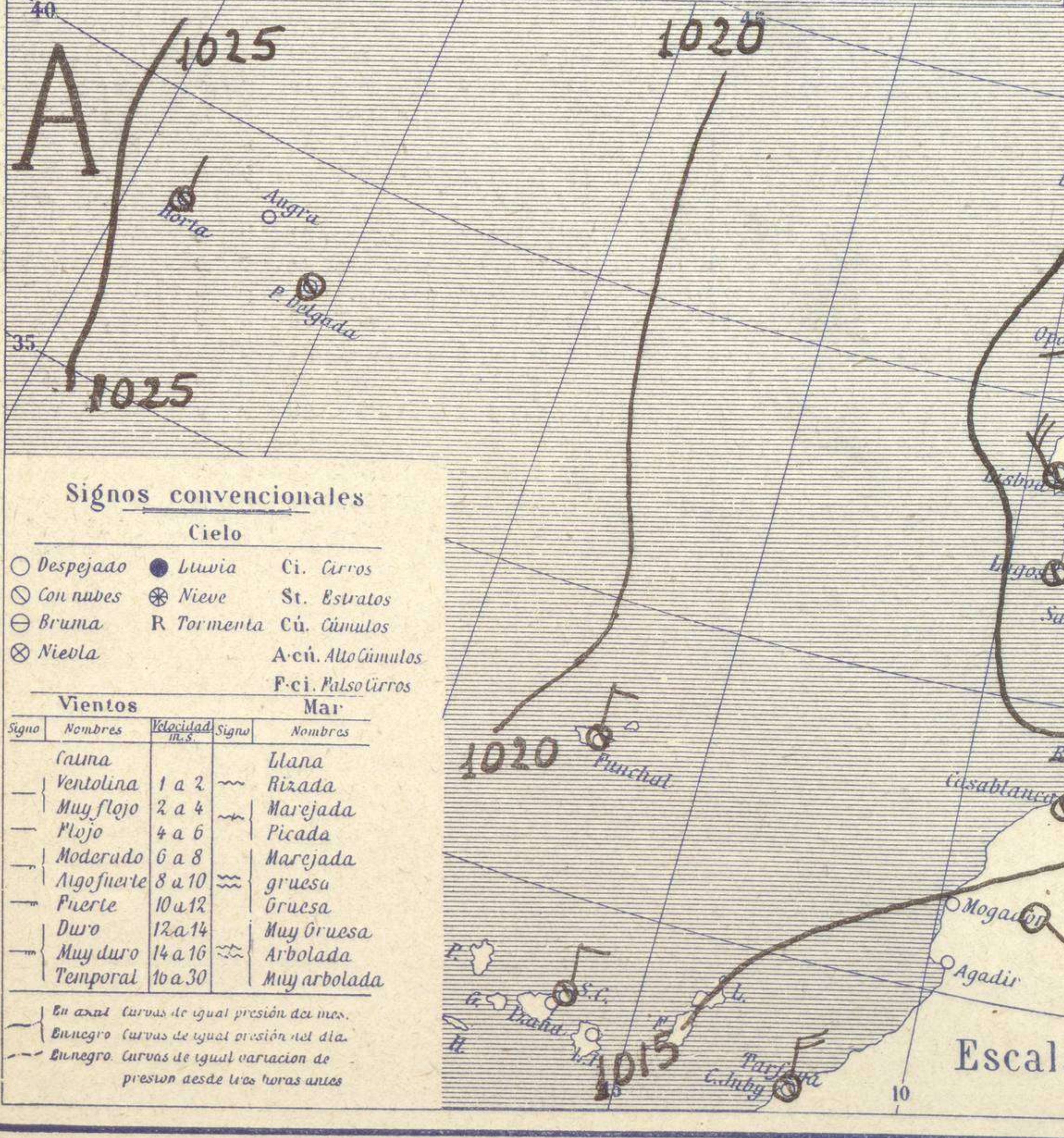
Boletín del Viernes 4 de Julio de 1930

AÑO XXXVIII

Núm. 185



Estaciones	Temperaturas		Lluvia
	Máx.	Mínim.	
La Coruña	20	16	
Santiago	23	13	
Pontevedra			
Lugo			
Orense	29		
Gijón	19	16	
Oviedo	14	12	
Santander			
Bilbao	21	18	
San Sebastián			
León	26	12	01
Zamora	30	13	
Palencia	30	16	2
Burgos	28	14	2
Soria	27	16	
Valladolid	31	17	ip
Salamanca	28	11	1
Ávila	25	16	2
Segovia	28	18	
Madrid	29	19	
Toledo	34	21	1
Guadalajara	30	20	
Ciudad-Real	30	17	
Albacete	31	16	
Cáceres	23	19	
Badajoz	23	17	
Vitoria	34	14	2
Logroño	30	16	
Pamplona	27	15	14
Huesca	31	19	
Zaragoza			
Lerida			
Oerona	31	18	
Barcelona	27		
Tarragona			
Tortosa	29	20	
Teruel	29	15	
Castellon	28	21	
Valencia	28	21	
Alicante	27	20	
Murcia	32		
Sevilla	33	18	
Córdoba	35	18	5
Jaén	34	18	
Baeza	31		
Granada	33	17	ip
Huelva	30	17	
San Fernando		18	
Tarifa	25	21	
Algeciras			
Málaga	27	18	
Almería		22	
Palma	17		
Ibiza			
Mahón	29		
Las Palmas			
S ^o Cruz de T.			
Laguna		16	
Izana			
Tetuán			
Melilla	27	19	
Tánger		19	



Observaciones aerológicas

Estado General

Al norte de Islandia existe el centro de la perturbación atmosférica principal y en España y el Mediterráneo occidental se forma un área de mal tiempo que hasta ahora presenta poca importancia. Las presiones altas se hallan situadas al occidente de las Azores llegando su influjo hasta Mérida. En Europa occidental, el tiempo es inseguro, de cielo nublado y poco viento. En España se acentúa el régimen de tormentas locales que principalmente se desarrollarán en la mitad occidental de nuestro territorio.

Tiempo probable

I } vientos flojos de dirección variable y tiempo inseguro.

II }

III }

IV } vientos flojos de dirección variable y tiempo favorable para que descarguen tormentas aisladas.

V }

VI }

VII }

VIII }

IX }

X }

XI }

XII }

Signos convencionales

Cielo

- Despejado
- Lluvia
- con nubes
- Bruma
- Niebla
- Ci. Cirros
- St. Estratos
- Cú. Cúmulos
- A.cú. Alto Cúmulos
- F.cú. Pseudo Cirros

Vientos

Signo	Nombres	Velocidad	Signo	Nombres
—	Tranquila	1 a 2	—	Llana
—	Muy flojo	2 a 4	—	Rizada
—	Flojo	4 a 6	—	Marejada
—	Moderado	6 a 8	—	Picada
—	Algo fuerte	8 a 10	—	Marejada gruesa
—	Fuerte	10 a 12	—	Gruesa
—	Duro	12 a 14	—	Muy gruesa
—	Muy duro	14 a 16	—	Arbolada
—	Temporal	16 a 30	—	Muy arbolada

En azul Curvas de igual presión del día.
En negro Curvas de igual presión del día.
En negro Curvas de igual variación de presión desde las horas antes.

Observaciones en Madrid de 13^h del día 3 a 7^h del día 4.

PARQUE DEL RETIRO (Altitud 667 m.)

Horas	Barómetro		Temperatura C°	Humedad %	Viento Dirección F ^{ve}	Lluvia o Nieve mm	Estado del Cielo	Horas de insolación	Temperatura máxima
	mm	milibaros							
13	703,7	938,2	27,8	41	Cal 0	00	Nuboso	13-2	28,9
18	701,8	935,7	26,7	46	Cal 0	00	Nuboso	Id. mínima	18,6
1	701,9	935,8	21,9	60	SE 3	00	Nuboso	Id. máxima normal	28,3
7	703,3	937,7	20,4	60	SE 2	00	Cubierto	Id. mínima id.	14,8
								Id. normal media	21,6
								presión normal	705,9

OBSERVACIONES DE ESPAÑA

ESTACIONES	PRESIÓN MILIBARES			VIENTO		TEMPE. RATUR. C°	HUMEDAD %	TIEMPO		NUBES	MAR	DIRECCIÓN Y FUERZA DEL VIENTO A									
	a O° N.M.G.N.	VARIACIÓN	C.	D. y F.	C.			D. y F.	PRESENTE			PASADO	250	500	1000	2000	3000	4000	5000		
OBSERVACIONES A 7h															OBSERVACIONES A 7h						
La Coruña	14.7	-0.8	9	N-3	16	85	N	N	Nb	3.6	NNE-5										
Gijón																					
Santander																					
Valladolid	11.5	0.8	3	Cal-o	19	85	N	T	St-cu A-st	5											
Zaragoza	13.4	1.4	3	E-1	22	85	D	D													
Barcelona	14.7	0.8	0	E-2	15		D	D													
Tortosa	14.9	1.0	1	SSE-2	25	75	D	D	St-cu A-cu	7	SSE-3	S-3	S-5	S-8	S-9	SW-5 SSW-6					
Mahón																					
Madrid	12.2	1.6	4	SE-2	20	65	N	N	Nb A-st	7											
Badajóz	11.9	0.4	4	Cal-o	18	65	N	N	St-cu A-cu	7	S-2	S-5									
Alicante																					
Granada	12.7	0.8	1	Cal-o	19	65	D	N	Cu	7											
Sevilla	13.0	1.0	1	SW-4	21	85	N	N	Cu-nb	6											
Almería	11.9	2.8	3	ESE-3	23	65	N	N	A-cu	1.8											
Málaga	12.3	0.4	4	Cal-o	24	65	D	D		0.6											
S.Fernando	12.6	1.6	3		20	85	N	D	St-cu Cu	6											
Melilla																					
Tetuán																					
S.º C. de Tenerife	18.5	0.0	3	N-3	21	65	N	N	Cu	2.9											
Izaña	14.2			NNE-2	24	65	D	D		6											
OBSERVACIONES A 18h															OBSERVACIONES A 18h						
La Coruña	17.8	-0.2	8	N-1	18	74	N	N	Cu, A-cu	2.7											
Gijón	16.5	-0.4	8	ENE-3	18	84	N	N	Cu-nb, A-st	1.7											
Santander	16.3	-0.4	9	NE-1	19	84	N	N	Cu-nb	3.6											
Valladolid	18.2	-0.6	5	SE-1	27	34	N	N	Cu-nb	7											
Zaragoza	18.7	?	?	E-4	30	?	D	N	Cu	6											
Barcelona	14.9	-0.6	6	SE-1	26	74	D	D		8											
Tortosa	13.8	-0.8	6	SE-4	26	74	N	D	Nb, A-st	7											
Mahón	15.2	-0.8	8	E-1	27	54	D	D		1.8											
Madrid	18.7	-1.2	8	Cal-o	27	44	N	D	Cu, St-cu	9											
Badajóz	18.5	-2.3	7	NW-2	32	24	N	N	A-cu	8											
Alicante	13.1	-0.8	6	NE-3	25	74	D	D	Cu	3.8											
Granada	18.2	-1.2	6	SSW-2	28	44	N	N	Cu, A-cu	7											
Sevilla	19.7	-1.2	8	W-4	32	44	N	N	A-cu	7											
Almería	11.3	-1.0	6	WSW-3	29	44	N	N	Cu, St-cu	2.8											
Málaga	12.1	-0.4	8	Cal-o	22	64	N	N	Cu												
S.Fernando	10.5	-1.4	8	N-3	24	74	N	D	Cu	2.8											
Melilla	12.3	-1.2	8	Cal-o	26	64	N	N	St-cu	2.7											
Tetuán																					
S.º C. de Tenerife	17.9	-0.8	6	NW-2	25	45	D	N	Cu	2.9											
Izaña	7.5.5	-0.6	6	NW-5	13	75	D	D		8											

NOTICIAS

Expresado en medias horas antes observación.
 D Despejado o semidespejado - N Nuboso o cubierto - NB Niebla o bruma - A Aguaceros - ll Llovinas - LL Lluvias - G Granizo (sin truenos) - An Aguanieve - nv Nieve - T Tormenta.
 D Despejado o semidespejado - N Nuboso - NC Cubierto constantemente - NB Niebla o bruma - A Aguaceros - ll Llovinas - nv Nieve o aguanieve - G Granizo (sin truenos) - T Tormenta.
 Sobre el nivel del mar.