

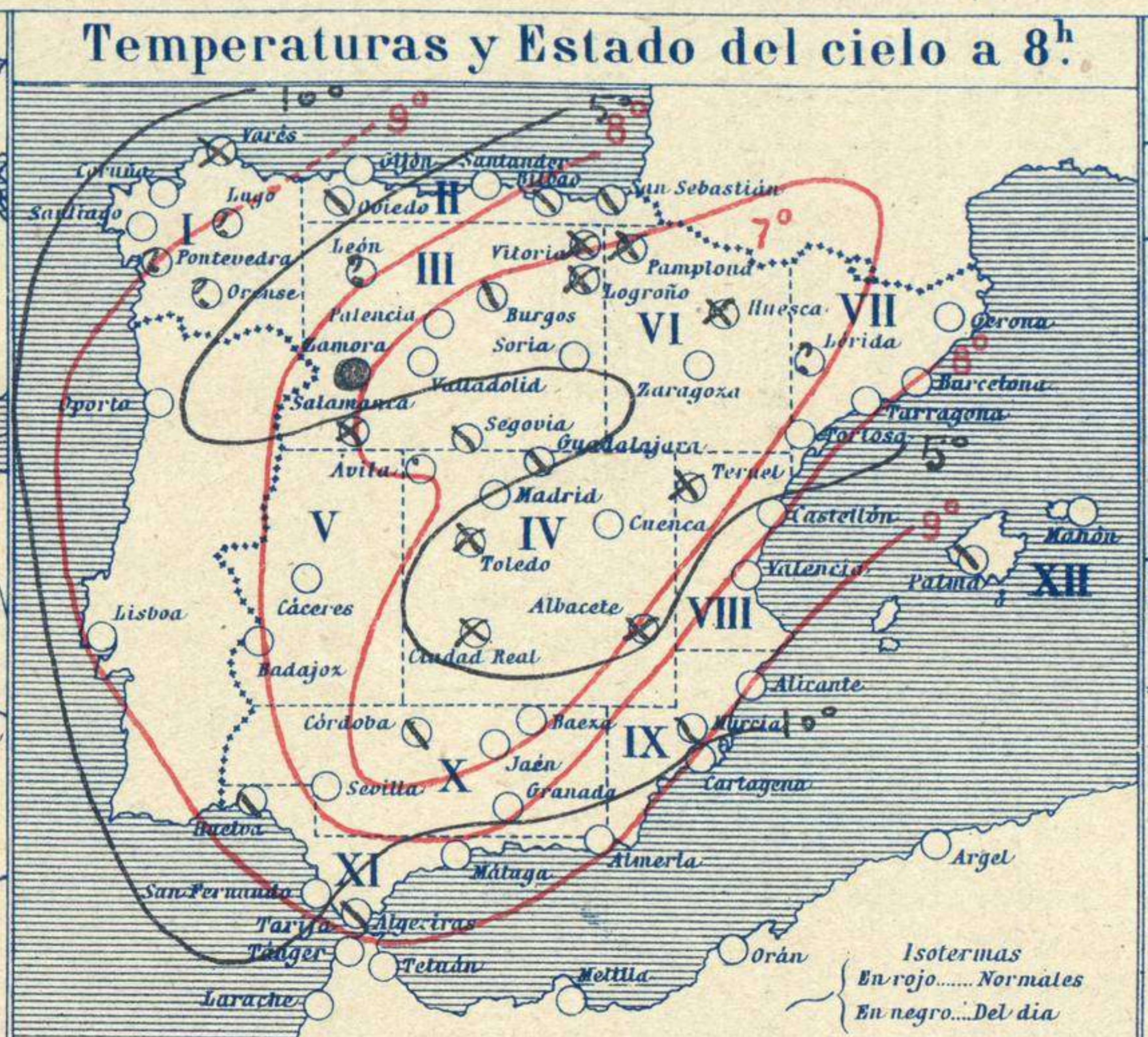
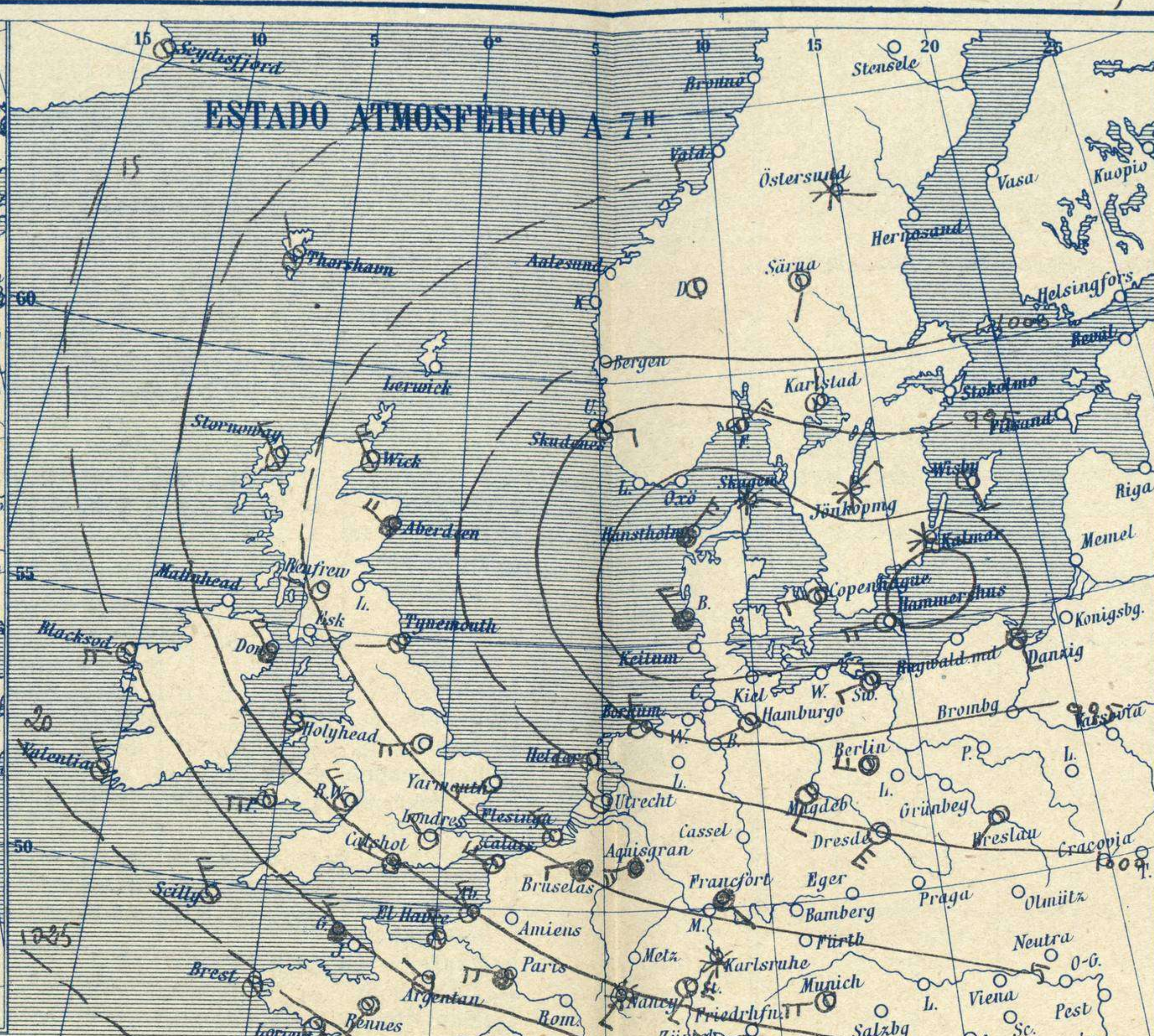
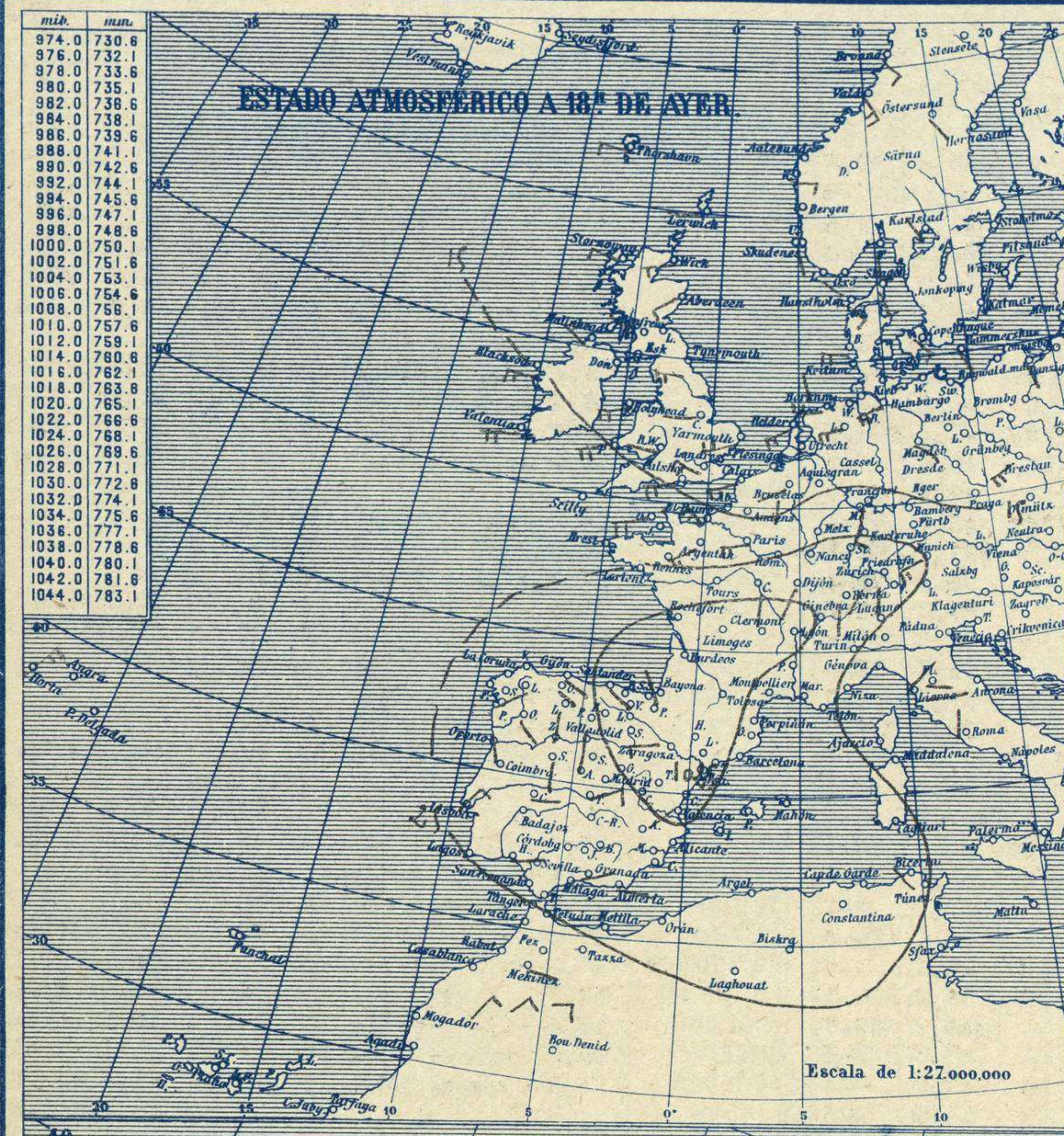


SERVICIO METEOROLÓGICO ESPAÑOL.

Boletín del Sábado 18 de Diciembre de 1926

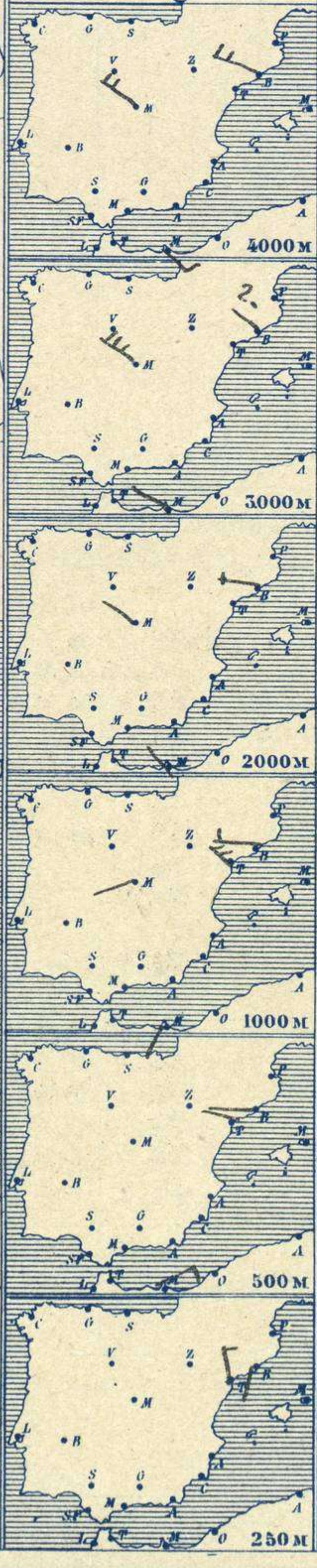
AÑO XXXIV

Núm. 52



Estaciones	Temperaturas		Lluvia
	Máx.	Mínim.	
La Coruña	15	8	
Santiago	15	6	
Pontevedra			
Lugo			
Orense			
Oijón	12	5	
Oviedo	12	2	
Santander			
Bilbao	11	2	
San Sebastián	7	1	
León			
Zamora	10	-1	
Palencia	8	-2	
Burgos	10	0	
Soria	12	-4	
Valladolid	11	-1	
Salamanca	11	2	
Ávila	11	1	
Segovia	10	4	
Madrid	10	2	ip
Toledo	11	1	
Guadalajara	12	2	
Cuenca	13	-2	
Ciudad-Real	9	1	
Albacete	12	-2	
Áceres	14	6	
Badajoz	14	6	
Vitoria	3	-3	ip
Logroño	3	-4	
Pamplona	2	-2	
Huesca			
Zaragoza	4	0	
Lérida			
Gerona	17	-2	
Barcelona	17	5	
Tarragona	12	3	
Tortosa	9	3	
Teruel	4	-3	
Castellón			
Valencia	15	6	
Alicante	18	7	
Murcia	15	6	
Sevilla			
Córdoba	14	4	
Jaén	16	7	
Baeza	14	6	
Granada	15	4	
Huelva	17	6	
San Fernando	15	12	e, 3
Tarifa	15	14	
Algeciras	15	14	
Málaga	16	12	
Almería	19	12	
Palma	18	?	
Ibiza			
Mahón	15	8	
Las Palmas			
St. Cruz de T.			
Laguna			
Izaña			
Tetuán	17	14	
Melilla	17	14	ip
Tánger	17	14	ip

Observaciones aerológicas



Estado General

La perturbación atmosférica del mar del Norte camina rápidamente hacia oriente; su influencia alcanza a gran parte de Europa Central y a Francia. En España se hallan las presiones altas, pero se retiran hacia Castilla la Vieja y Galicia.

Tiempo probable

EN LAS REGIONES.

I } Vientos flojes de la región del Oeste y tiempo inseguro.

II }

III }

IV }

V }

VI } Vientos flojes y buen tiempo.

VII }

VIII }

IX } Vientos del Este y tiempo inseguro.

X }

XI }

XII } Buen tiempo.

Signos convencionales

Cielo		Mar	
○ Despejado	● Lluvia	○ Ci. Cirros	○ Ci. Estratos
☁ Con nubes	❄ Nieve	○ Ci. Cúmulos	○ Ci. Alto Cúmulos
☁ Bruma	R Tormenta	○ F. ci. Falso cirros	
☁ Niebla			

Signo	Nombres	Velocidad	Signo	Nombres
—	Calma	1 a 2	—	Llana
—	Ventolina	2 a 4	—	Rizada
—	Muy flojo	4 a 6	—	Marejada
—	Plojo	6 a 8	—	Picada
—	Moderado	8 a 10	—	Marejada gruesa
—	Algo fuerte	10 a 12	—	gruesa
—	Fuerte	12 a 14	—	Muy gruesa
—	Duro	14 a 16	—	Arbolada
—	Muy duro	16 a 30	—	Muy arbolada

En rojo. Curvas de igual presión del mar.
 En negro. Curvas de igual presión del día.
 En negro. Curvas de igual variación de presión desde tres horas antes.

Observaciones en Madrid de 13h del día 17 a 7h del día 18

PARQUE DEL RETIRO (Altitud 667m.)

Horas	Barómetro		Temperatura	Humedad	Viento	Lluvia	Estado del Cielo	Horas de insolación	
	mm	milibares							C°
13	709,7	946,2	8,6	81	Cal e		Nuboso	2-40	
18	709,2	945,4	7,0	89	Cal e		Despe	10-3	
1	708,9	945,1	4,8	100	Cal e		Id. mínima normal	2,2	
7	708,8	945,0	3,2	100	N l e, l		Id. mínima id.	1,6	
							C. de ney	Id. normal media	4,9
							id.	Presión normal	707,0

Escala de 1:13.500.000

OBSERVACIONES DE ESPAÑA

ESTACIONES	PRESIÓN MILIBARES		VIENTO	TEMPERATURA	TIEMPO	NUBES	MAR	DIRECCIÓN Y FUERZA DEL VIENTO Á												
	á O°	VARIACIÓN						OBSERVACIONES Á 7h												
	N. M. G. N.	C.	D. y F.	C.	PRESENTE	PASADO	250	500	1000	2000	3000	4000	5000							
OBSERVACIONES Á 7h													OBSERVACIONES Á 7h							
La Coruña	26,2	0,8	1	Cal-e	9	N	St													
Gijón	24,4	1,1	1	SW-2	8	NB	St													
Santander																				
Valladolid	26,6	0,1	4	Cal-e	1	NB	St													
Zaragoza	24,6	-1,1	3	W-1	1	NB	St													
Barcelona	19,5	-0,4	7	E-1	5	D														
Tortosa	21,7	-1,1	5	?		D														
Mahón	19,5	0,0	0	SW-2	10	D	A-cu													
Madrid	25,1	-0,1	7	E-1	3	N	A-cu													
Badajóz	23,4	0,1	4	ENE-2	7	?														
Alicante	21,6	-0,8	6	WSW-1	11	N	Cu, A-cu													
Granada	24,9			E-3	5	D														
Sevilla																				
Almería	22,9	-0,5	5	NNW-2	11	N	A-st-cu													
Málaga	23,1	-0,5	7	Cal-e	13	N	Cu, Ci-cu													
S. Fernando	21,0	0,0	0	E-5	15	D	Ci-st													
Melilla	23,1	-0,4	7	WSW-1	11	D	Cu, Ci													
Tetuán																				
S. C. de Tenerife																				
Izaña																				
OBSERVACIONES Á 18h													OBSERVACIONES Á 18h							
La Coruña	21,7	-0,4	5	Cal-e	13	N	A-st													
Gijón	23,0	0,1	4	ESE-2	10	N	Ci-st													
Santander	23,7	0,5	4	ESE-1	9	NB														
Valladolid	24,7	0,1	1	NNE-1	8	N	A-cu													
Zaragoza	26,3	0,3	1	W-e	1	NB	St													
Barcelona	20,9	0,0	0	Cal-e	10	D														
Tortosa	24,3	0,0	0	N-6	5	D														
Mahón	21,7			W-1	11	D														
Madrid	24,3	0,5	4	Cal-e	7	D														
Badajóz	21,1	0,4	4	Cal-e	14	N	St-cu, A-cu													
Alicante	23,0	0,3	2	Cal-e	11	D	Ci-st													
Granada	22,7			W-3																
Sevilla																				
Almería	23,7	0,3	2	E-e	14	D	A-cu, Ci-st													
Málaga	23,1	0,0	0	Cal-e	14	N	Cu													
S. Fernando	19,9	-0,9	5	SE-3	15	N	Cu													
Melilla	23,7	0,3	1	Cal-e	15	N	Cu-nb, A-st													
Tetuán	21,2	-0,4	6	NE-4	14	N	Cu-nb													
S. C. de Tenerife	16,7	0,0	0	S-3	20	N	Cu													
Izaña	762,5	0,1	1	NW-1	8	D	Ci-cu													

ESTACIONES	PRESIÓN MILIBARES		VIENTO	TEMPERATURA	TIEMPO	PRESIÓN MILIBARES	VIENTO	ESTACIONES	PRESIÓN MILIBARES		VIENTO	TEMPERATURA	TIEMPO	PRESIÓN MILIBARES	VIENTO												
	á O°	VARIACIÓN							á O°	VARIACIÓN																	
	N. M. G. N.	C.	D. y F.	C.	PRESENTE	PASADO	N. M. G. N.		D. y F.	N. M. G. N.	VARIACIÓN	C.	D. y F.	C.	PRESENTE	PASADO	N. M. G. N.	D. y F.									
OBSERVACIONES Á 8h							OBSERV. A 18h							OBSERVACIONES Á 8h							OBSERV. Á 18h						
Vares	21,3	0,5	4	E-3	9	NB		Cáceres	23,5	0,3	4	E-1	7	D		22,7	E-1										
Finisterre	22,6	0,5	1	NE-2	11	LL		Vitoria	25,3?	0,8	1	E-1	-2	NB		24,8?	E-1										
Santiago	23,7	0,0	0	N-1	5	D		Logroño	25,1	0,0	0	W-e	-1	NB		27,5	E-e										
Pontevedra								Pamplona	26,5	0,2	4	Cal-e	-3	NB		27,3	Cal-e										
Lugo								Huesca	27,7	-0,7	6	SW-2	-2	NB		28,6	W-1										
Orense								Lérida																			
Oviedo	25,1	0,0	0	W-1	5	N		Gerona	19,7	-0,9	0	Cal-e	-1	D		22,5	S-e										
Bilbao	19,1	0,2	7	SE-2	5	N		Tarragona	20,5			N-1	4	D		22,9	NNE-1										
San Sebastián	23,3	1,3	1	S-1	3	N		Teruel	26,9			Cal-e	-2	NB		25,7	Cal-e										
León								Castellón																			
Zamora	25,5	0,0	0	N-e	1	LL		Valencia	24,8			W-1	7	D		24,1	WSW-2										
Palencia	26,9	0,0	0	E-e	-2	D		Murcia	15,0			SW-e	9	N		30,2?	SW-e										
Burgos	25,9	0,0	0	SE-e	0	J		Córdoba	24,1?	0,0	0	NE-1	5	N		24,1?	NE-1										
Soria	27,3	0,0	0	S-e	-2	D		Jaén	24,5			S-e	9	D													
Salamanca	25,8	0,4	4	SE-e	2	NB		Baeza	23,5	0,4	1	NE-1	9	D		22,5	NNE-1										
Avila	25,3			SSE-e	3	D		Huelva	21,5			N-e	9	J		19,7	E-1										
Segovia	24,7	0,0	0	E-1	3	N		Tarifa	19,5	0,0	0	E-6	15	N		19,5	S-7										
Toledo	25,8	0,0	0	E-1	1	NB		Algeciras	21,3	0,7	1	SE-4	15	N													
Guadalajara	24,9	0,0	0	N-e	2	N		Tánger																			
Cuenca	25,3	-1,5	3	NE-e	-1	D		Palma	20,0	0,0	0	N-e	5	N													
Ciudad Real	24,6	0,0	0	Cal-e	2	NB		Las Palmas																			
Albacete	27,5	0,0	0	Cal-e	-1	NB		Laguna																			

NOTICIAS

Expresado en medias horas antes observación.
 D Despejado ó semidespejado - N Nuboso ó cubierto - NB Niebla ó bruma - A Aguaceros - L Lloviznas - LL Llavias - G Granizo (sin truenos) - An Aguanieve - nv Nieve - T Tormenta.
 D Despejado ó semidespejado - N Nuboso - NC Cubierto constantemente - NB Niebla ó bruma - A Aguaceros - L Lloviznas - nv Nieve ó aguanieve - G Granizo (sin truenos) - T Tormenta.
 Sobre el nivel del mar.