

INSTITUTO GEOGRÁFICO Y CATASTRAL

BOLETÍN DEL SERVICIO METEOROLÓGICO

AÑO XXXIV
Nim.º 283

1926
10 de Octubre

OBSERVACIONES DEL EXTRANJERO

ESTACIONES	PRESIÓN MILIBARE.S				VIENTO		TEMPERATURA C.º	TIEMPO		PRESIÓN MILIBARE.S	VIENTO		TEMPERATURA C.º	TIEMPO		PRESIÓN MILIBARE.S	VIENTO			
	á O.º N.M.G.N.	VARIACIÓN	C	D. y F.	PRESENTE	PASADO		á O.º N.M.G.N.	D. y F.		PRESENTE	PASADO		á O.º N.M.G.N.	D. y F.		PRESENTE	PASADO	á O.º N.M.G.N.	D. y F.
ISLANDIA																				
Seydisfjord	1006,2	0,0	0	W-2	-2	N	N	1006,1	N-2											
Reykjavik	05,1	-0,7	5	W-1	-4	D	D	06,6	NNW-3											
Vestfmannó	06,1	0,0	0	N-2	-2	D	D	05,0	SSW-6											
Thorshavn								998,1	N-5											
Stensele	980,1	-3,3	5	NNW-2	0	NV	NV													
Ostersund	69,3	-2,7	5	NW-2	0	NV	N	88,9	Cal-e											
Hernosand	72,5	-4,0	5	N-2	7	LL	LL													
Särna								83,0	NE-3											
Karlstad	69,3	-2,0	5	S-2	9	LL	LL	81,8	SE-1											
Estocolmo	73,5	-1,3	9	S-1	9	D	LL	86,1	S-3											
Jönköping	70,2	-2,7	9	SE-4	8	LL	LL	83,4	SSW-3											
Wisby								88,7	S-4											
Kalmar								88,1	ENE-7											
Bronnö								78,3	N-2											
Vallersund	86,2	-1,0	6	NE-4	3	N	N	88,2	ENE-4											
Kinn								78,7	NE-7											
Dombaas	77,8	-0,5	5	N-1	1	N	N	74,3	SE-2											
Utsire								71,5	?-5											
Færder	?	-3,0	9	ENE-6	?	N	A	77,9	SE-4											
Lister								71,3	S-4											
Skagen	67,1	-1,3	5	SSW-2	10	D	A	76,2	S-5											
Hanstholm	80,9	0,7	4	NW-5	11	A	A	74,1	SSW-2											
Blaavands	71,7	-7,0	7	NW-9	12	A	A	83,5	W-7											
Copenhague	70,3	-2,7	5	?	11	A	A	85,3	S-5											
Hammershus	76,5	-4,7	5	WSW-9	11	A	A	88,7	SW-5											
Lerwick	92,1	1,5	1	NW-3	4	LL	D	80,7	NE-8											
Stornoway	1002,2	1,5	1	NW-3	4	N	N													
Wick	998,4	2,0	4	NW-4	3	A	A	90,6	N-6											
Aberdeen	99,2	2,0	1	NNW-5	4	LL	LL	74,3	NNW-6											
Malin Head	1003,6	0,5	1	NNW-6	8	A	A													
Renfrew	02,8	1,5	4	WSW-2	5	N	N	83,5	NNW-6											
Tynemouth	01,8	2,5	1	W-2	4	N	D													
ISLAS BRITANICAS																				
Blacksod								1001,5	NW-7											
Donaghadee	05,0	1,5	1	NNW-2	7	N	D	991,8	NW-6											
Holyhead	06,2	1,5	1	WNW-6	10	N	D	93,4	WNW-9											
Cranwell	04,0	4,0	1	SW-2	6	N	D	88,3	W-5											
Yarmouth	04,4	4,0	1	WNW-3	7	N	D	89,5	WSW-5											
Valentia	12,4	1,0	1	W-4	11	A	A	1007,8	NW-6											
Pembroque	09,5	1,0	1	WNW-5	11	N	D													
Ross-on-Wye	07,8	2,0	1	W-2	8	D	D	996,9	W-5											
Londres	?	2,5	1	WSW-4	7	D	D	96,6	WSW-4											
Scilly	12,8	1,0	1	NW-5	12	N	D	1006,3	NW-7											
Plymouth	11,3	2,0	1	NW-3	9	A	A	03,8	WNW-6											
Calshot	08,9	2,0	1	WNW-4	7	D	D	999,4	W-5											
Guernsey	11,7	1,5	1	NW-3	11	A	D	1004,5	W-7											
Borkum	988,2	1,3	1	W-8	10	A	A	983,4	W-6											
Loningen								88,6	WSW-7											
Hamburgo	84,5	2,0	1	SW-7	11	LL	A	86,6	SSW-8											
Swinemunde	84,1	-2,7	5	SW-7	11	N	LL	90,7	SW-5											
Danzig	87,9	0,0	0	SW-6	12	N	LL	95,4	S-3											
Memel								96,6	S-4											
Aquisgran	1003,8	2,0	1	WSW-7	9	N	A	94,7	SSW-8											
Magdeburgo								94,2	SSW-5											
Berlin	992,2	0,7	4	WSW-5	11	N	A	94,1	SW-4											
Dresde	99,3	0,7	3	WSW-8	19	NB	A	98,5	S-5											
Breslau								1001,9	SSW-3											
Francfort	1004,9	2,7	1	W-4	11	N	LL	998,3	SSW-6											
Carlsruhe								1001,4	SW-4											
Munich	07,5	2,0	4	NNW-3	10	LL	N	06,7	SW-4											
Posen								997,3	SSW-6											
Varsovia								1003,3	SW-1											
Cracovia																				
Viena																				
Praga																				
Buda-Pest								1001,1	SW-1											
EUROPA CENTRAL																				
PAISES BAJOS																				
De Bild	999,7	4,0	1	WNW-6	10	N	LL													
Le Helder	96,7	6,0	1	NW-9	12	V	A													
Fiesinga																				
Bruselas																				
SUIZA																				
Zurich	1011,8	2,7	4	NW-4	11	LL	N	1007,5	SW-4											
Berna	13,0	0,7	4	SW-4	13	LL	LL	12,9	WSW-0											
Ginebra	13,3	0,7	1	SW-3	15	LL	N	13,3	SW-2											
Lugano	11,1	0,0	0	N-0	14	N	N	13,4	NNW-0											
FRANCIA																				
Calais	06,7	3,1	1	WNW-6	9	V		995,9	W-8											
Abbeville	13,9	2,5	1	NW-3	10	V		99,1	NW-6											
El Havre	10,2	2,0	4	NW-5	12	D		1001,0	SW-9											
Maguncia	?	2,7	1	SW-2	10	D		999,4	SSW-3											
Brest	14,3	1,2	1	NNW-1	16	D														
Lorient	14,7	0,7	1	NNW-6	15	N														
Rennes								1007,5	NNW-5											
Argentan	12,7	2,0	1	Cal-e	3	D		04,9	NE-3											
Paris	11,0	2,4	2	W-5	10	D		02,7	S-7											
Nancy	10,9	2,9	1	W-3	3	NB														
Estrasburgo	10,3	2,7	1	W-4	11	N		03,1	WSW-5											
Tours	14,5	1,5	1	WSW-2	9	D		08,6												

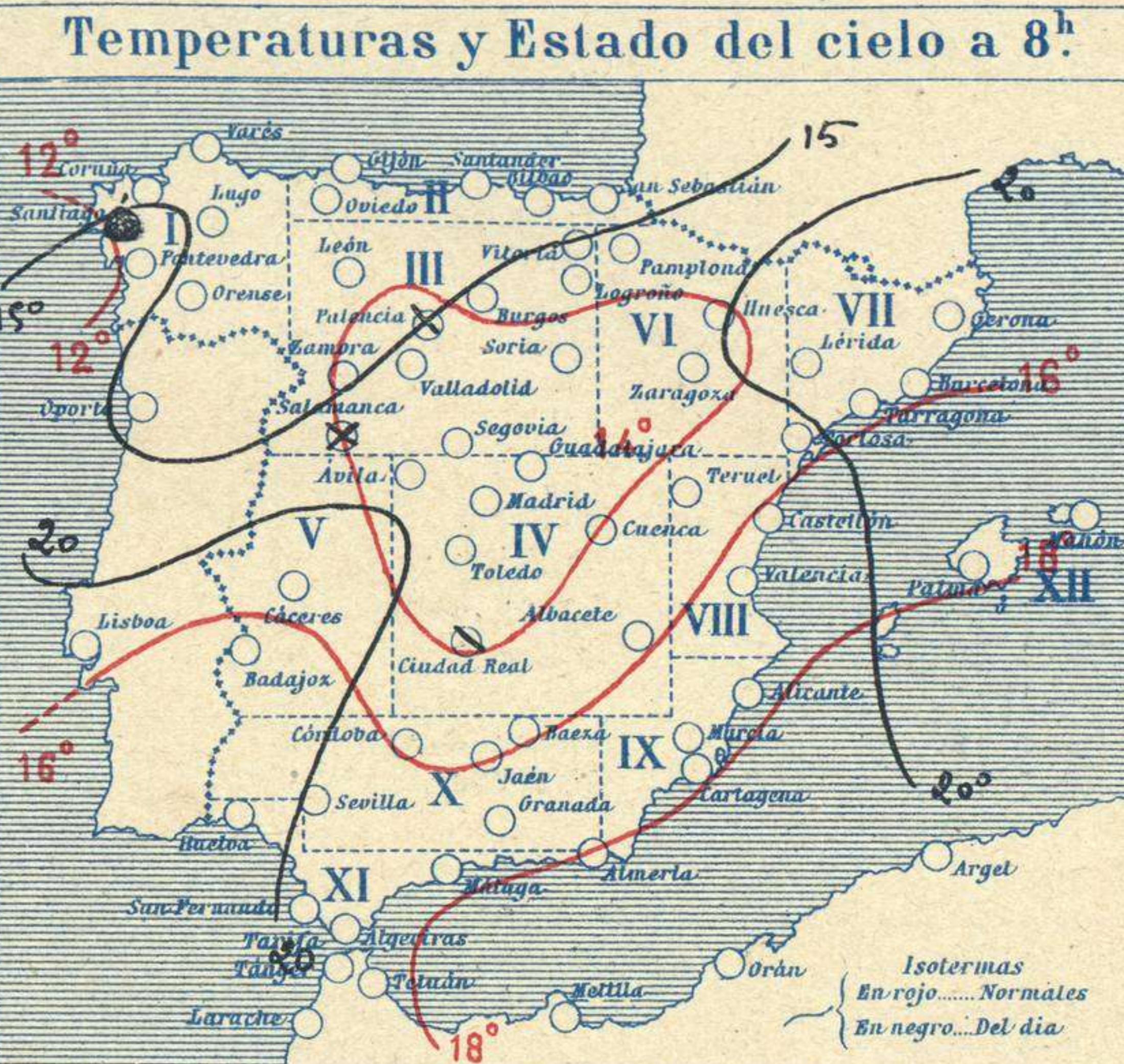
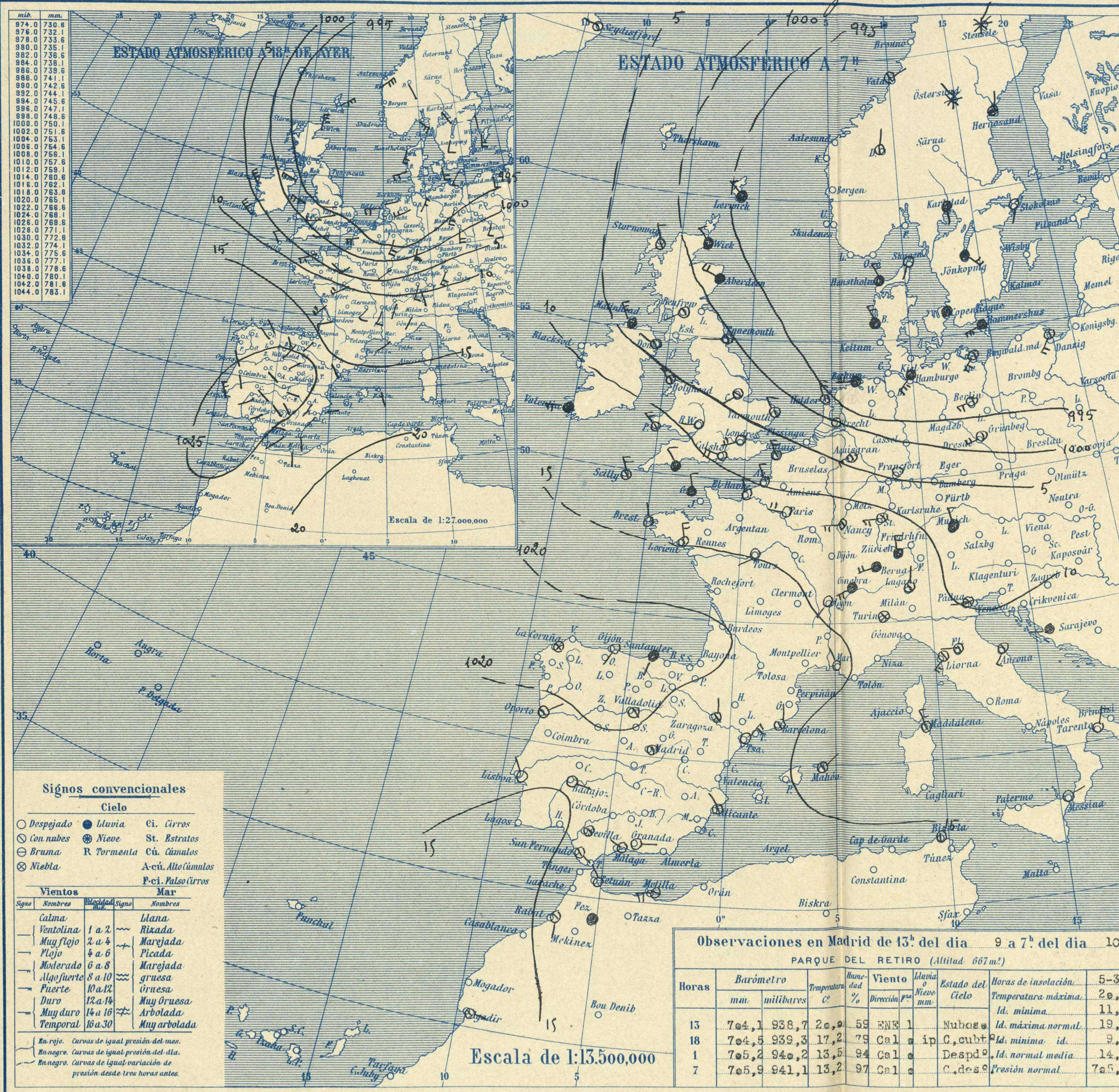


SERVICIO METEOROLÓGICO ESPAÑOL.

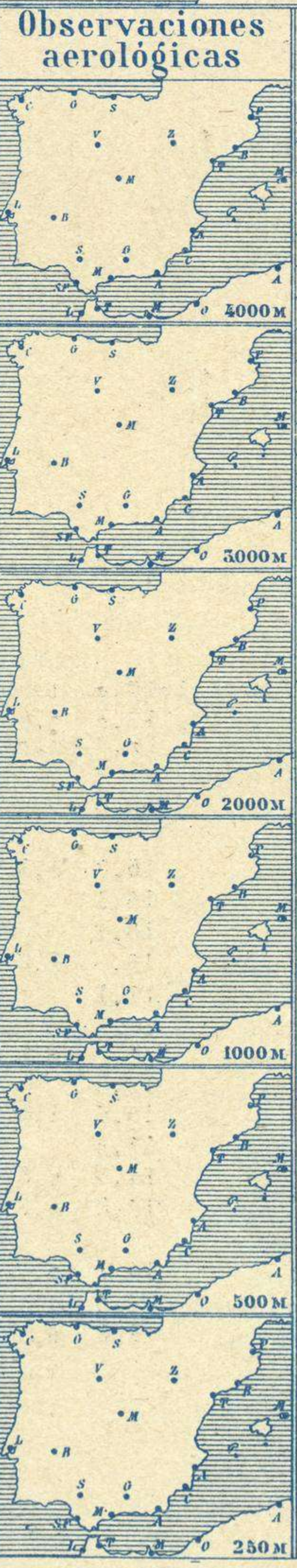
Boletín del Domingo 10 de Octubre de 1926

AÑO XXXIV

Núm. 283



Estaciones	Temperaturas		Lluvia
	Máx.	Mínim.	
La Coruña			2
Santiago	21	13	ip
Pontevedra	23	11	
Lugo			
Orense	24	7	
Gijón	20	14	
Oviedo	20	9	
Santander	21	14	
Bilbao	18	13	
San Sebastián	21	12	
León	19	7	
Zamora	23	6	
Palencia	23	5	
Burgos	19	7	
Soria	20	7	
Valladolid	22	6	
Salamanca	20	7	
Ávila	18	8	
Segovia	20	8	
Madrid	21	12	ip
Toledo	22	11	
Guadalajara	22	11	
Cuenca	20	9	2
Ciudad-Real	22	10	
Albacete	21	11	
Cáceres	21	13	
Badajoz	23	12	
Vitoria	21	7	
Logroño	24	10	
Pamplona			
Huesca	23	11	
Zaragoza	23	13	
Lérida			
Gerona	26	15	
Barcelona	26	18	
Tarragona	24	18	
Tortosa	22	15	
Teruel	18	10	1
Castellón	23	16	
Valencia	24	16	
Alicante	24	16	
Murcia	27	14	18
Sevilla	36	17	
Córdoba	24	15	
Jaén	19	14	
Baeza	22	12	
Granada			
Huelva	25	13	1
San Fernando	23	16	
Tarifa	22	17	
Algeciras	23	15	1
Málaga	23	16	ip
Almería	24	19	3
Palma	28	18	
Ibiza			
Mahón	29	20	
Las Palmas	26	23	
S ^t . Cruz de T.			
Laguna	23	15	2
Lanzarote			
Tetuán	22	12	2
Melilla	26	17	10
Tánger			



Estado General

Pasa del Mar del Norte al Báltico, la perturbación atmosférica principal, que influye alcanza a gran parte de las comarcas septentrionales de Francia. En España el tiempo es bueno.

Tiempo probable

EN LAS REGIONES:

I
II
III
IV
V
VI
VII
VIII
IX
X
XI
XII

No se hace predicción

Observaciones en Madrid de 13^h del día 9 a 7^h del día 10

PARQUE DEL RETIRO (Altitud 667 m.)

Horas	Barómetro		Temperatura	Humedad	Viento	Lluvia	Estado del Cielo	Horas de insolación	Temperatura máxima	Temperatura mínima
	mm	milibares								
13	704,1	938,7	20,9	59	ENE 1		Nuboso	5-30	20,8	11,8
18	704,5	939,3	17,2	79	Cal e	ip	C. cub. Id. máxima normal	19,9	19,9	9,2
1	705,2	940,2	13,5	94	Cal e		Despd. Id. normal media	14,1	14,1	7,5
7	705,9	941,1	13,2	97	Cal e		C. des. Presión normal	7,5	7,5	7,5

Signos convencionales

Cielo

○ Despejado ● Lluvia Ci. Cirros
 ⊙ Con nubes ⊙ Nieve St. Estratos
 ⊙ Bruma R Tormenta Cú. Cúmulos
 ⊙ Niebla A.cú. Alto Cúmulos
 P.ci. P. Alto Cirrus

Vientos

Signo	Nombres	Velocidad	Signo	Nombres
—	Calma	0	—	Llana
—	Ventolina	1 a 2	—	Rizada
—	Muy flojo	2 a 4	—	Marejada
—	Flojo	4 a 6	—	Picada
—	Moderado	6 a 8	—	Marejada gruesa
—	Algo fuerte	8 a 10	—	gruesa
—	Fuerte	10 a 12	—	gruesa
—	Duro	12 a 14	—	Muy gruesa
—	Muy duro	14 a 16	—	Arbolada
—	Temporal	16 a 30	—	Muy arbolada

En rojo. Curvas de igual presión del mes.
 En negro. Curvas de igual presión del día.
 En negro. Curvas de igual variación de presión desde tres horas antes.

OBSERVACIONES DE ESPAÑA

ESTACIONES	PRESIÓN MILIBARES			VIENTO D. y F.	TEMPERATURA C.	LUMINOSIDAD % HORIZONAL	TIEMPO		NUBES	MAR	DIRECCIÓN Y FUERZA DEL VIENTO A								
	á O° N. M. G. N.	VARIACIÓN	C.				*** PRESENTE	*** PASADO			250	500	1000	2000	3000	4000	5000		
	OBSERVACIONES Á 7 ^h																		
La Coruña	20,9	1,3	1	Cal-o	15			NB		3									
Gijón	19,8	1,3	1	SW-2	15			C	St-cu, A-st	3									
Santander	21,1	1,2	1	SW-2	16			ll	St, Cu	4									
Valladolid	21,1	0,9	1	Cal-o	8			NB	Ci										
Zaragoza	18,5	0,7	4	W-1	14			N	A-cu										
Barcelona	15,0	0,4	1	N-2	19			N	Cu										
Tortosa	16,9	0,9	4	NNE-4	20			D											
Mahón	13,4	0,0	0	NE-1	23			N	A-cu	3									
Madrid	18,2	0,5	1	Cal-o	13			D	Ci-cu										
Badajóz	17,5	0,5	1	ESE-o	13			D	Ci										
Alicante	15,5	1,1	4	NW-o	17			N	Cu, Ci	0									
Granada	17,7	1,1	3	E-1	15			D	Cu, Ci										
Sevilla	16,7	1,3	1	Cal-o	15			N	Nb, Ci-cu										
Almería	16,6	1,7	1	Cal-o	19			C	Cu-nb, A-cu	0									
Málaga	16,3	0,9	1	NW-1	13			N	Cu, A-st	0									
S. Fernando	17,7	1,3	1	SE-1	16			N		1									
Melilla	16,4	1,2	4	W-4	19			N	St-cu, A-st	2									
Tetuán	17,2	1,7	1	NW-1	13			C	St, Ci-st										
S. C. de Tenerife																			
Izaña																			
OBSERVACIONES Á 18 ^h de ayer.												OBSERVACIONES Á							
La Coruña	18,6	0,0	4	Cal-o	13			D	St-cu, Ci	3									
Gijón	17,7	0,3	4	NW-2	17			D	Ci-st	2									
Santander	17,5	0,0	0	W-3	16			NB		2									
Valladolid	15,8	0,0	0	Cal-o	15			D											
Zaragoza	14,7	-0,5	6	Cal-o	20			N	Cu-nb, A-cu										
Barcelona	14,4	0,1	4	SW-1	22			N	St-cu										
Tortosa																			
Mahón	12,3	0,0	0	SSE-1	20			LL	Cu-nb	0									
Madrid	15,0	1,3	4	Cal-o	17			N	St-cu										
Badajóz	13,8	0,0	4	WSW-2	22			D	Cu, A-cu										
Alicante	13,9	0,0	7	ENE-1	21			D	Cu, A-cu	2									
Granada	19,1	-0,9	4	W-1	18			D	Cu, Ci										
Sevilla																			
Almería	14,1	0,7	2	S-2	22			N	St-cu, Ci	2									
Málaga																			
S. Fernando	14,3	0,0	0	W-0	20			N	Ci-st	4									
Melilla	15,1	0,4	4	S-2	20			LL	Nb, A-st	1									
Tetuán	14,2	0,8	4	NE-1	20			C	Nb										
S. C. de Tenerife																			
Izaña																			

NOTICIAS

* Expresado en medias horas antes observación.
 ** D Despejado ó semidespejado - N Nuboso ó cubierto - NB Niebla ó bruma - A Aguaceros - ll Lloviznas - LL Lluvias - G Granizo (sin truenos) - An Aguanieve - nv Nieve - T Tormenta.
 *** D Despejado ó semidespejado - N Nuboso - NC Cubierto constantemente - NB Niebla ó bruma - A Aguaceros - ll Llovizna - nv Nieve ó aguanieve - G Granizo (sin truenos) - T Tormenta.
 **** Sobre el nivel del mar.