

Estado general

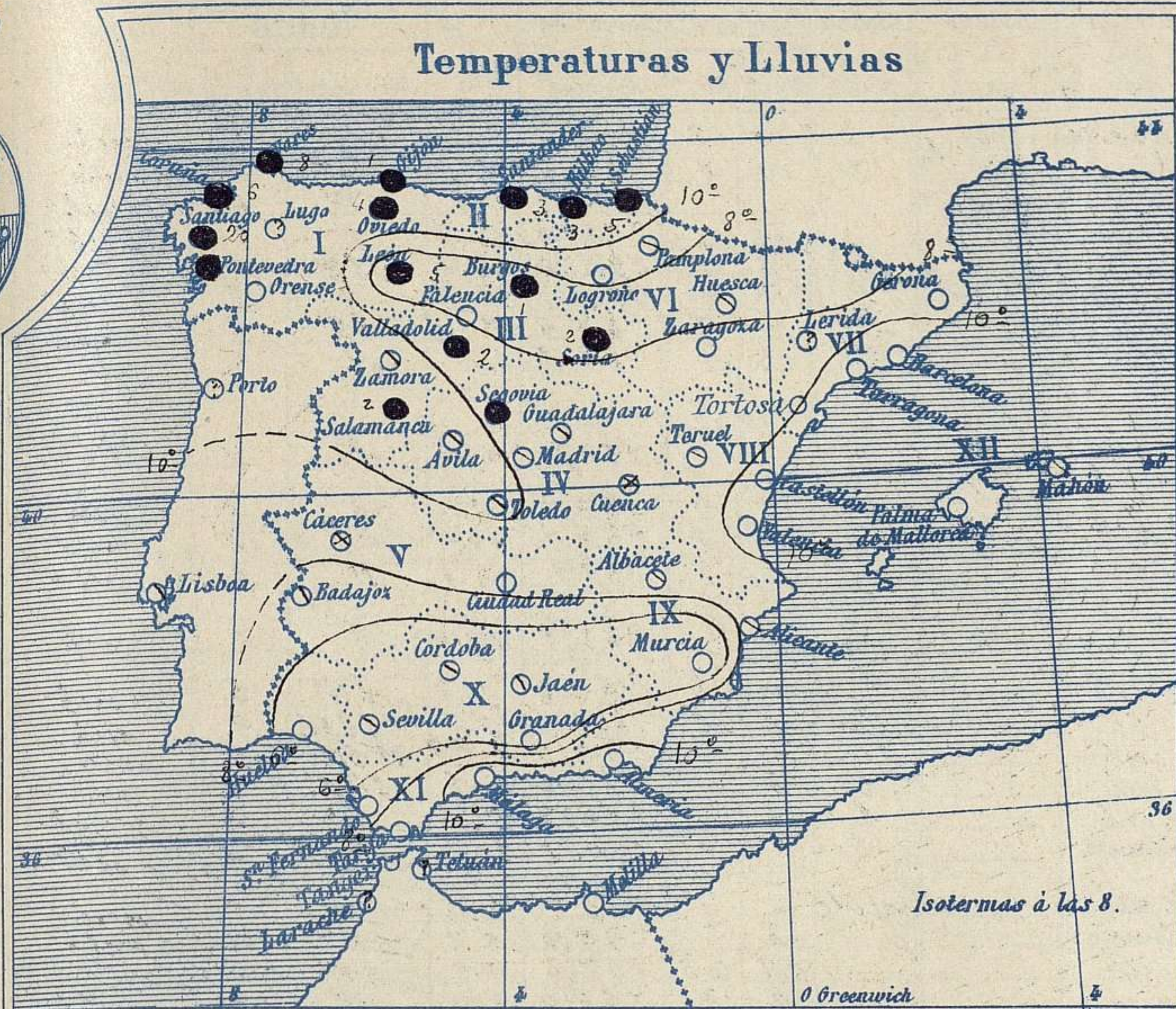
La importante borrasca que ayer se hallaba al Occidente de Irlanda ha atravesado las islas Británicas y hoy está ya su centro en las proximidades de Londres; el mal tiempo se extiende hasta las regiones del Norte y Noroeste de España, en las cuales el viento sopla con fuerza de la región del Oeste, llueve, y el mar está muy agitado; Por el resto de España el cielo está generalmente nuboso y el viento es también de los cuadrantes occidentales, moderado por lo común.

La temperatura máxima de ayer fue de 18 grados en Murcia y la mínima de hoy ha sido de 1 grado bajo cero en León y Cuenca.

Las presiones elevadas residen al P.M. de la península Ibérica (770^{mm})

El Director general: Galarza

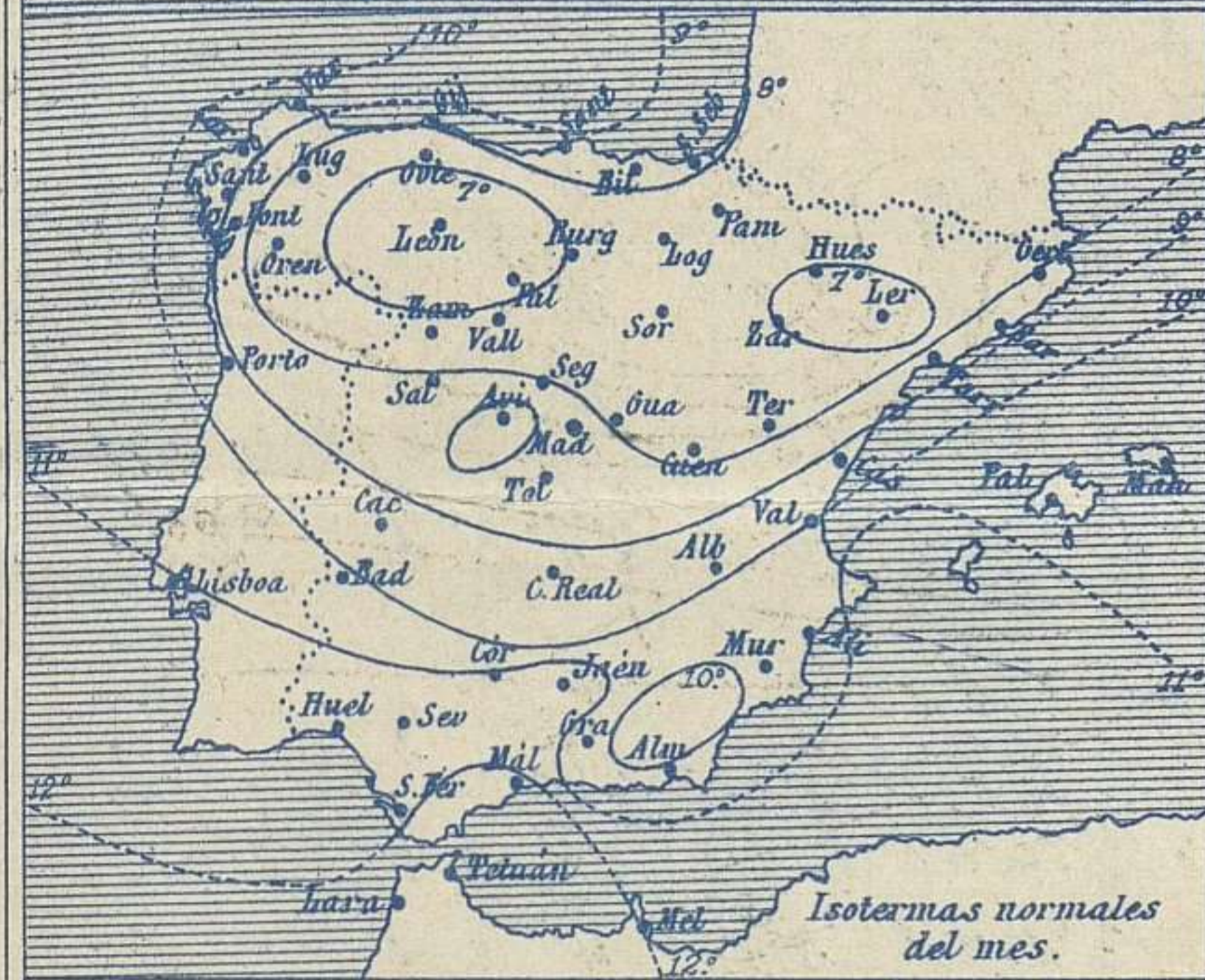
El Ingeniero Geógrafo Jefe del Observatorio. J. Galbis



Tiempo probable

EN LAS REGIONES

- I } Vientos fuertes a muy fueros de la region del Norte y tiempo lluvioso. Mar.
- II }
- III }
- IV } Vientos moderados de la region del Oeste y tendencia al buen tiempo de poca duracion. Frio.
- V }
- VI }
- VII } Vientos moderados de la region del Norte y tiempo incierto. Marejada
- VIII }
- IX }
- X } Vientos flojos a moderados de direccion variable y tiempo bueno de poca estabilidad
- XI }
- XII } Vientos moderados de la region del Oeste y tiempo incierto.



Los numeros colocados al lado de ● designan mm de lluvia recogida.

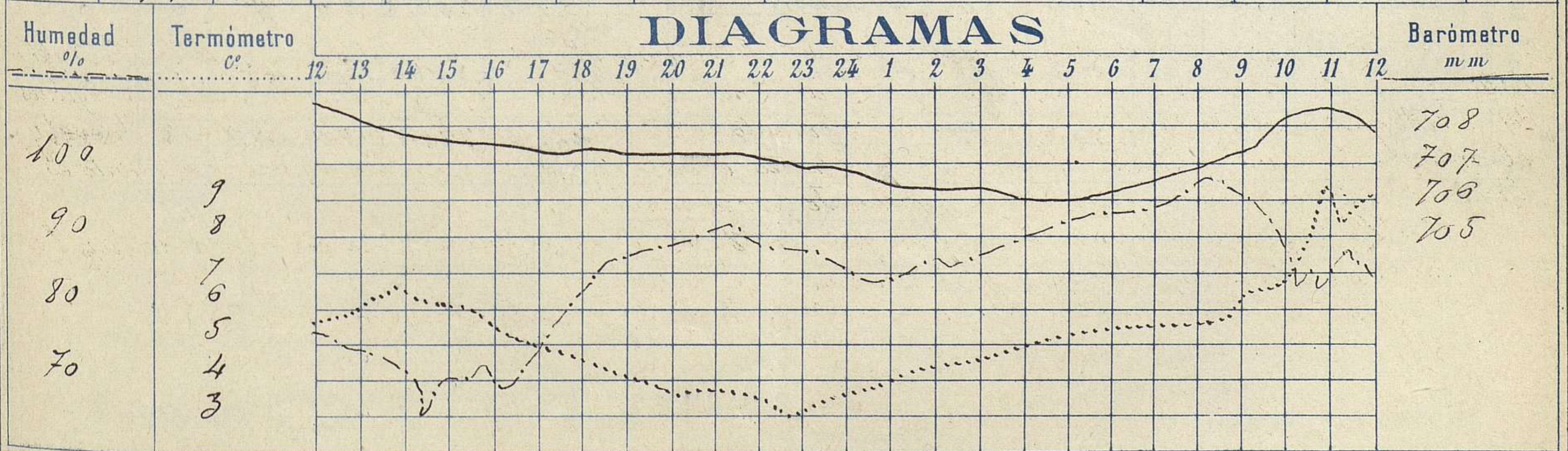
Telegrama para las Comandancias de Marina depositado a las 12. h. 47. m
 Arribera las Islas Britanicas la borrasca del Atlantico - Continua el temporal con lluvias y mucha mar en el Mar del Norte, Canal de la Mancha, mar Cantabrico, golfo del Leon y de Genova. - Es probable que en el Cantabrico persista el mal tiempo, con vientos dueros del Norte, mar y lluvias. - Tambien en Cataluna y Mediterraneo Superior es probable que el tiempo empeore.

Observaciones de Madrid entre 12^h del dia 20 y 12^h del dia 21

PARQUE DEL RETIRO (Altitud 667 m.)

Hora	Barómetro m m	Termómetro C°	Humedad o/o	Viento		Lluvia o Nieve	Estado del Cielo	Notas	Observaciones aerológicas	
				Dirección	F ^{ve} 0 a 9				Horas	Alturas m
12	708.63	5.6	77	W	3	"	Casi cub ^{to}	Temp. máx. a la sombra 9.° 3.		
16	707.65	5.5	71	SW	4	"	Despej ^{do}	Id. mín. a la id. 3.° 0.		
20	707.21	3.6	88	W	2	"	Cub ^{to}	Horas de Sol despejado en el día.		
24	706.81	3.5	86	W	4	"	Id.	de ayer = 6 horas 0 m ^{ts}		
4	700.00	5.0	90	WSW	4	"	Id.			
8	700.74	5.6	98	WSW	4	"	Id.			
12	707.93	9.1	86	W	3	"	Casi cub ^{to}			

DIAGRAMAS



Observaciones de España

Table with columns: Observaciones de la mañana a 8 horas, Id. en las 24 horas, Id. de la vispera a 16 horas. Rows include Estaciones (La Coruña, Santander, Zamora, etc.) and various meteorological data like Barómetro, Temperatura, Viento, Estado del cielo, Lluvia, Temp. extr., Barom. a 0°, and Viento direction/strength.

Noticias