

DIRECCIÓN GENERAL DEL INSTITUTO GEOGRÁFICO Y ESTADÍSTICO

AÑO XIX

BOLETÍN

1911.

Núm.º 285-

DEL

12. Octubre

OBSERVATORIO CENTRAL METEOROLÓGICO

Observaciones del Extranjero

Estaciones		Observaciones de la mañana a las 7 ^h							Iden las 24 horas			Id. de la vispera por la tarde					
		Barómetro		Temperatura	Humedad	Viento		Estado del cielo	Estado del mar	Lluvia ó nieve	Temp. ^s extr. ^{as}		Baróm. ^o y al nivel del mar	Temperatura	Viento		Estado del cielo
		alt. y al nivel del mar	var. en 24 h.			Dirección	F. ^{ta}				Máx. ^a	Min. ^a			Dirección	F. ^{ta}	
Escandinavia	Bodo	760.1	0.0	0.3		E.	3	c.d.	Ll. ^a		7	-1.0	756.6	3.8	N.N.E.	4	S.
	Cristiansund	763.2	+0.2	9.5		N.S.W.	7	sub.	Don. Gsa.	21	2	8	764.7	2.3	N.	6	Luvia.
	Shudesnoes																
Rusia y Austria	Riga	759.4	+1.3	9.0		N.N.W.	4	sub.		3			755.0	10.7	N.N.W.	4	c.d.
	Moscou	749.7	+1.2	0.6		N.	1	sub.		2			743.7	-0.8	S.	2	nieve.
	Nicolaiew	762.4		7.8		S.W.	5	sub.					767.1	5.4	N.W.	3	S.
	Feldkirch	771.4	+0.6	5.0		cal.	0	S.		13	-5		770.7	8.0	cal.	0	S.
	Czernowitz	766.7	+0.6	8.6		N.	4	cu.		8	2		767.5	3.3	N.W.	4	sub.
	Cracovia	770.1	+0.5	2.7		N.	3	sub.		10	2		769.7	9.2	N.	4	sub.
	Pola	769.4	-0.2	11.2		N.N.W.	1	S.		16	8		770.7	10.0	E.	1	c.d.
	Viena	771.5	+0.4	3.8		N.S.W.	1	S.		12	4		771.7	8.4	N.	3	S.
Islas Británicas	Stornoway																
	Shields																
	Valentia	763.8	-0.3	7.3		cal.	2	sub.	on la.	15.0	7.3		767.8	2.2	E.S.E.	3	sub.
Francia	Gris Nez	767.2	-0.5	7.6		S.S.E.	3	c.d.	Riz?	14	7		770.8	10.9	N.N.E.	5	sub.
	St. Mathieu	763.5	0.0	12.0		E.S.E.	3	c.d.	Riz?	1	16	11	767.4	13.5	E.S.E.	3	Luvia.
	Isla de Aix	765.6		14.3		S.E.	3	sub.	Riz?	21	9		766.4	16.0	E.	3	c.d.
	Biarritz	766.8		16.7		E.	2	sub.	cal	24	15		758.4	22.5	N.N.E.	8	c.d.
	Paris	767.9	0.0	3.7		S.E.	0	S.		16.7	29		769.8	10.0	E.	1	S.
	Clermont	770.4	+0.1	6.2		cal.	0	c.d.		19.0	4.0		768.9	11.0	cal.	0	S.
	Perpiñan	769.0	0.0	15.8		S.W.	1	sub.		19.8	12.5		763.8	14.6	cal.	0	S.
	Cabo Sicié	768.9		15.2		cal.	0	niebla.	Ll. ^a	22	14		769.2	16.0	E.	2	Bruna.
	Niza	769.6	0.0	14.6		cal.	0	c. sub.	Ll. ^a	21	13		770.1	16.4	cal.	0	c. sub.
Italia	hiorna	768.3	-0.2	15.0		E.	2	c.d.					768.5	17.6	E.	2	c.d.
	Roma	768.0	0.0	11.6		N.	3	c. sub.					767.5	16.8	N.	3	S.
	Cagliari	767.7		19.0		N.W.	3	S.					768.4	26.5	S.E.	4	S.
	Palermo	767.3	+0.1	19.3		N.N.E.	1	sub.					767.1	18.6	cal.	0	c. sub.
Portugal	Porto	765.8	+0.3	17.2		S	5	sub.	M. Ga	4	22	16	766.8	16.9	S.S.E.	4	DO
	Lisboa	766.1	+1.1	16.5		N.S.W.	1	sub.	Gsa	6	21	16	765.1	18.0	S.S.W.	3	c. sub.
	Lagos	766.5	+0.6	21.8		cal.	0	cd	Hou		22	15	766.0	18.0	cal.	0	DO
	Horta	760.0	-0.5	20.1		S.W.	4	Luvia.	Qua	13	20	2	762.1	20.2	S.W.	4	niebla.
	Angra	761.2	+1.0	19.5		S.W.	2	id	M. da	17	19	12	762.9	17.0	N.S.	2	sub.
	Punta Delgada	762.3	-0.6	19.7		N.N.W.	5	Luvia.	on la.	2	20	16	764.0	17.9	S.W.	2	sub.
	Funchal	767.5	+0.3	20.1		N.W.	2	S.	on la.		24	13	765.4	22.2	N.W.	2	S.
Marruecos y Argelia	Tánger																
	Casablanca																
	Orán	766.7		21.2		S	1	cd									
	Argel	766.4		24.5		E.S.E.	2	sub.									
	Túnex	769.0		16.0		N	4	cd									
Sfaks	768.8		19.0		N.W.	4	DO										

Precios de suscripción

Un año 30 pesetas. Un semestre 15 pesetas

Administrador } Habilidadado del material de la Dirección general del Instituto Geográfico y Estadístico. Madrid

Dirección: Adresse: Address:

Señor

Jefe del Observatorio Central Meteorológico

Parque del Retiro.

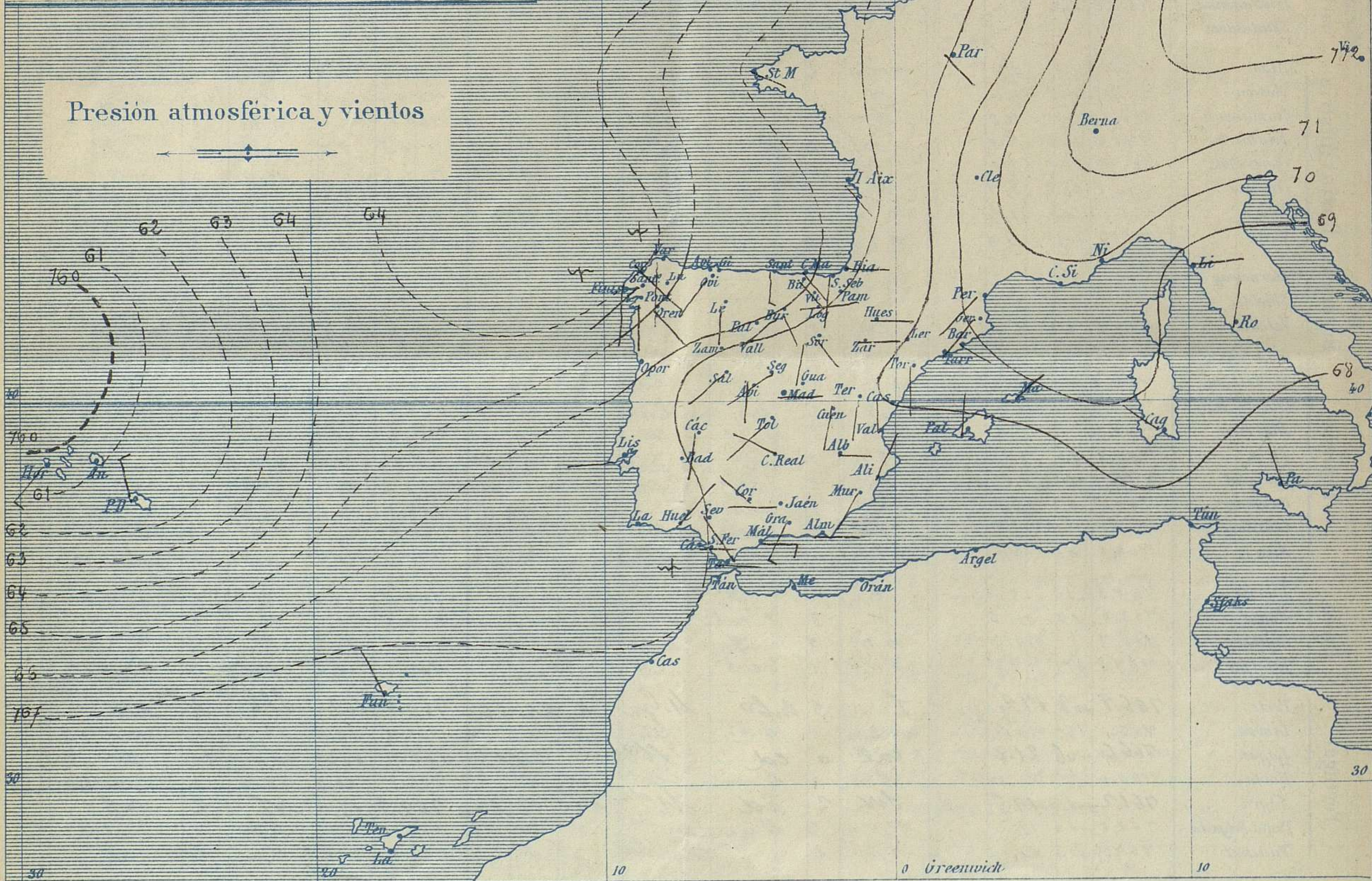
Apartado núm.º 285.

Madrid. (ESPAÑA)



Signos convencionales

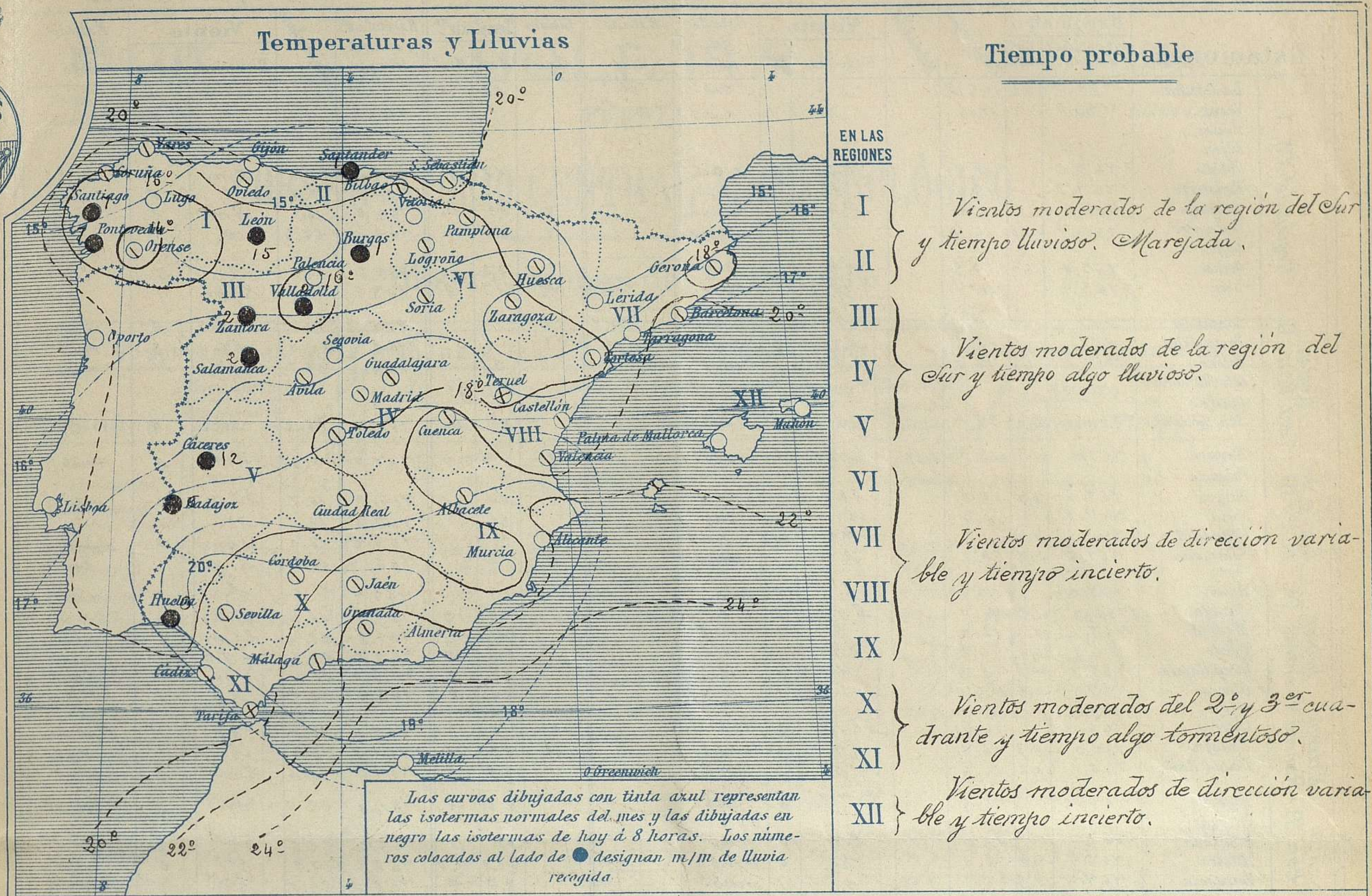
Fuerza del viento	Cielo	Mar
0 Calma	○ Despejado	— Llanura
1 Ventolina	○ Con nubes	— Rizada
2 Muy flojo	○ Bruma	— Marejadilla
3 Flojo	⊖ Niebla	— Marejada
4 Bonancible (Moderado)	⊗ Nieve	— Marejada gruesa
5 Fresquito (Algo fuerte)	⊗ Lluvia	— Gruesa
6 Fresco (Fuerte)	● Tormenta	— Muy gruesa
7 Duro	⚡	— Arbolada
8 Muy duro		— Muy arbolada
9 Temporal		



Estado general

En el Atlántico, desde las Azores a Irlanda, quedando también comprendida la región del Norte de nuestra Península, se halla una extensa depresión barométrica de poca profundidad, habiéndose corrido las presiones elevadas hacia el Centro de Europa (772 mm)

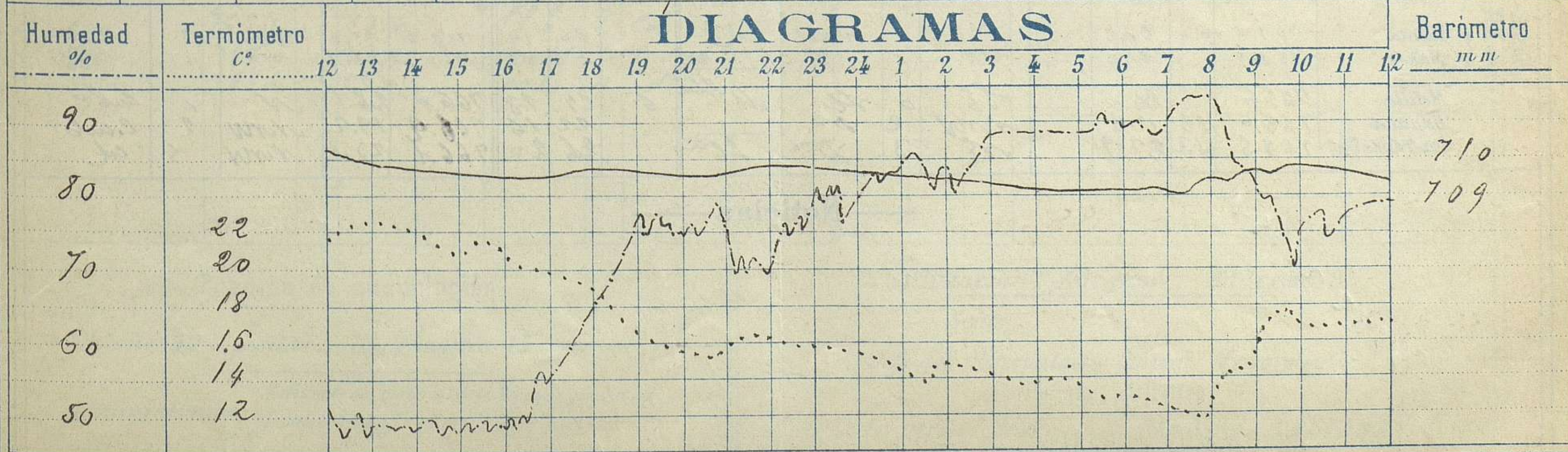
En Galicia, Cantabria, Castilla y Extremadura, persiste el régimen lluvioso y en el resto de España el cielo aparece cargado de nubes. Los vientos generalmente soplan de la región del Sur y la temperatura es suave. La máxima de ayer fue de 28° en Bilbao, Gerona, Sevilla y Córdoba; la mínima de hoy, ha sido de 8° en León.



Observaciones de Madrid entre 12^h del día 11 y 12^h del día 12

PARQUE DEL RETIRO (Altitud 667 m.)

Hora	Barómetro m.m.	Termómetro C.	Humedad %	Viento	Fuerza 0 a 9	Lluvia ó Nieve m.m.	Estado del Cielo	Notas
16	709.47	20.9	49	SSW	2	"	Nuboso	Temp. máxima a la sombra 22.4
20	709.50	15.7	75	NNNE	2	"	Jd	Jd mínima a la id 11.7
24	709.70	15.5	80	NNNE	1	"	Jd	
4	709.30	14.0	88	E	2	"	Jd	
8	709.49	13.0	94	E	0	"	Jd	
12	709.57	17.2	79	S	3	Traspl	Casi cubierto	



Observaciones de España

Observaciones de la mañana á 8 horas										Id. en las 24 horas			Id. de la vispera á 16 horas					
Estaciones	Barómetro		Temperatura	Humedad	Viento		Estado del cielo	Estado del mar	Lluvia ó nieve	Temp. extr. ^{as}		Barom. á 0° y al nivel del mar	Temperatura	Viento		Estado del cielo		
	al 0° y al nivel del mar	Var. en 3h			Dirección	F ^{za}				Max. ^a	Min. ^a			Dirección	Fuerza			
Región del N.W.	La Coruña	762.8	0.4	15.8		S.E.	1	cub.	Cala		23	10	762.7	22.0	S.E.	3	c. cub.	
	Vares	763.9		15.4		S.	4	c. cub.	En lla.				763.3	17.8	E.	6	c. cub.	
	Oviado	763.2		18.2		S.W.	0	c. cub.	m da		22	14	765.3	19.4	S.W.	0	c. d.	
	Finisterre	763.8		15.4		S.	5	cub.	m da	1			763.8	16.8	S.	6	cub.	
	Santiago	763.6		14.0		S.W.	3	lloviz.		4	22	14	764.2	16.1	S.W.	2	c. cub.	
	Pontevedra	763.7	+0.8	15.9		S.	4	lloviz.		7	24	14	763.0	22.3	W.	7	c. cub.	
	Lugo																	
	Orense	763.9	0.0	12.5		S.E.	2	cub.			23	11	763.6	22.1	S.	2	cub.	
	León	763.9		11.5		S.	1	nub.		15	17	8	763.9	15.9	S.W.	1	c. d.	
Región Cantábrica II	Santander	765.0		19.2		S.	5	c. cub.	Roz	1			766.9	20.5	S.W.	6	lloviz.	
	Punta Galea	765.4		18.3		S.E.	2	c. cub.	Roz	3			765.0	24.7	S.E.	3	nub.	
	Bilbao	764.9	-0.3	16.0		S.E.	1	nub.		28	14	764.1	23.0	S.E.	1	nub.		
	Cabo Machichaco																	
	San Sebastian	764.4	0.0	23.2		S.	1	cub.	Ll.		27	14	764.4	26.6	S.E.	4	S.	
Región del Duero III	Zamora	767.2	+1.0	13.2		S.W.	0	nub.		2	19	9	767.0	18.6	S.W.	2	nub.	
	Palencia																	
	Burgos	769.6	0.0	13.7		S.E.	0	c. d.		1	20	12	764.8	16.7	S.E.	0	cub.	
	Soria	767.6		12.4		S.E.	1	cub.		20	11	767.3	19.2	S.E.	1	nub.		
	Valladolid	766.5	0.0	11.2		N.E.	0	cub.		2	20	11	766.2	16.0	S.W.	2	lloviz.	
Salamanca	767.6	+0.9	12.3		S.W.	1	nub.		2	13	11	766.5	16.4	S.W.	1	cub.		
Región Central IV	Ávila	767.0		11.5		S.	2	nub.		15	10	769.7	14.5	S.	3	nub.		
	Segovia	766.0	+1.2	14.0		S.W.	1	c. d.		19	12	765.5	16.0	S.W.	3	c. d.		
	Madrid	767.5	+0.6	13.0		S.	0	nub.		22.4	11.7	769.8	20.9	S.W.	2	nub.		
	Toledo	766.9	+0.4	15.2		S.W.	1	cub.		25	12	765.2	23.5	S.W.	2	cub.		
	Guadalajara	766.8	+0.2	13.3		S.	0	cub.		22	12	765.0	21.4	S.W.	1	nub.		
Cuenca	767.1	+0.2	15.5		S.	1	cub.		24	2.8	766.2	22.5	S.	1	c. d.			
Alto Extrem. Mancha V	Caceres	766.9		14.6		S.W.	2	nub.		12	19	10	765.6	16.8	S.E.	1	lloviz.	
	Badajoz	766.0	-0.3	16.4		S.E.	0	nub.		6	23	13	767.8	19.4	S.	1	cub.	
	Ciudad Real	766.5	+0.6	14.4		N.W.	0	cub.		25	12	765.9	23.6	S.W.	4	nub.		
	Logroño	765.5		15.5		S.W.	2	cub.		26	12	764.8	22.5	S.	2	nub.		
	Vitoria																	
Ebro VI	Pamplona	767.0		15.4		S.W.	0	cub.		23	11	765.2	22.6	S.E.	3	c. d.		
	Huesca	767.4	+1.0	15.6		S.	0	nub.		33.2	12.0	766.5	22.2	S.E.	2	S.		
	Zaragoza	767.4	+0.5	15.5		S.	1	nub.		26	15	766.3	24.8	S.E.	1	S.		
	Lerida																	
	Gerona	770.3	0.0	17.2		S.W.	0	cub.		22	11	769.5	23.4	N.W.	3	S.		
Cataluña VII	Barcelona	768.6	+1.2	21.5		S.E.	1	cub.	m lla.	24	15	770.8	21.6	S.	1	nub.		
	Tarragona																	
	Tortosa	768.7	+0.8	16.5		S.	1	cub.		25	15	768.2	22.8	S.E.	2	nub.		
	Teruel	768.3		11.6		S.	0	nub.		25	8	766.3	22.6	S.	0	S.		
	Castellón	767.6	+1.0	19.7		N.	0	cub.		23	17	768.5	22.4	S.E.	0	S.		
Valencia	767.9	0.0	19.4		N.W.	0	cub.		24	16	757.4	23.0	S.	0	nub.			
Región Levante VIII	Albacete	767.1		12.0		S.	1	c. cub.		26	14	765.2	24.5	S.E.	2	nub.		
	Alicante	766.8	-0.2	21.8		N.W.	0	nub.	lla.	25	18	763.2	23.8	S.W.	1	S.		
	Murcia	766.8	+0.3	19.2		S.W.	1	cub.		26	17	766.4	25.0	S.	3	S.		
	Sevilla	766.6		19.2		S.E.	1	nub.		28	17	765.4	26.0	N.	2	cub.		
	Córdoba	766.9	+0.2	18.6		S.W.	1	cub.		28	15	765.8	25.6	S.W.	1	nub.		
Región de Guadalupe IX	Jaén	767.1		17.8		N.	0	nub.		24	15	765.2	23.2	N.W.	0	c. d.		
	Granada	766.6		19.4		S.W.	4	cub.		27	14	766.0	24.6	S.W.	7	c. cub.		
	Huelva	766.3		17.3		N.E.	0	cub.	cal	6	23	16	765.6	21.3	S.	3	c. cub.	
	Algeciras																	
	San Fernando	766.6	+0.4	13.1		S.	0	c. cub.	m da	24	14	766.6	20.7	S.W.	1	cub.		
Región de Guadalupe X	Tarifa	769.8		19.7		S.	0	nub.	m lla.				766.3	21.0	S.	3	nub.	
	Málaga	767.0	-0.4	20.8		S.	4	cub.	m da.	25	20	767.2	22.7	S.E.	2	cub.		
	Almería	765.7		22.0		S.	1	cub.	lla.	25	20	763.4	23.4	S.	3	c. d.		
	Palma	767.4	+0.4	20.2														