

DIRECCIÓN GENERAL DEL INSTITUTO GEOGRÁFICO Y ESTADÍSTICO

AÑO XIX

Núm.º 264

BOLETÍN

DEL

1911.

13 de Junio

OBSERVATORIO CENTRAL METEOROLÓGICO

Observaciones del Extranjero

Estaciones		Observaciones de la mañana a las 7 ^h						Id. en las 24 horas			Id. de la vispera por la tarde						
		Barómetro		Temperatura	Humedad	Viento		Estado del cielo	Estado del mar	Lluvia ó nieve	Temp. extr.ªs		Barom. a 0.º y al nivel del mar	Temperatura	Viento		Estado del cielo
		al.º y al.º del mar	Var.º en 3h.			Dirección	F.ª				Máx.ª	Min.ª			Dirección	F.ª	
Escandinavia	Bodo	757.2	+0.2	6.4		S. W.	4	lluv.º	haz.º	14	9	6	756.2	8.8	cal.	0	c. d.º
	Cristiansund	759.7	+0.5	7.4		W.	1	c. cub.	vil.	4	8	6	758.4	8.2	W.	3	c. cub.
	Shudesnoes																
Rusia y Austria	Riga	755.0	+0.8	7.8		N. E. W.	0	cul.		10			753.6	6.4	N. E. W.	1	cul.
	Moscou	766.6	+1.2	10.4		S. W.	0	c. cub.					754.1	14.2	S.	1	vil.
	Nicalaiew	761.8		13.5		N. E. E.	1	S.					760.9	14.7	N. W.	2	vil.
	Feldkirch	756.6	-0.1	12.2		cal.	0	c. cub.		2	17	12	758.7	19.7	cal.	0	c. d.º
	Cernomitz	760.9	+0.5	12.3		cal.	0	vil.					760.1	19.9	cal.	0	neb.
	Cracovia	759.2	0.0	13.3		cal.	0	c. cub.					759.8	11.8	N. E.	1	c. cub.
	Pola	759.2	+0.5	17.4		S. E.	2	vil.		2	19	13	758.4	18.0	S.	1	c. d.º
Viena	758.6	+0.1	19.6		cal.	0	S.					758.6	16.4	S.	1	neb.	
Islas Británicas	Stornoway																
	Shields																
	Valentia	769.3	+0.5	13.7		N. E. E.	3	neb.	W.º				761.5	16.6	N. E. W.	4	S.
Francia	Gris Nez	758.0	+0.1	11.8		N. E. E.	1	lluv.º	W.º	2	18	10	758.9	15.8	S. E. W.	3	c. cub.
	St. Mathieu	759.9	+0.3	12.6		W.	3	S.	haz.º	1	21	10	758.9	14.6	N. E.	1	lluv.º
	Isla de Aix	756.4		15.2		N. E. W.	3	cul.	vil.	11	19	14	757.1	18.0	W.	3	c. cub.
	Biarritz	760.4		14.4		S. W.	4	vil.	vil.	22	17	12	761.4	15.5	N. E. W.	4	cul.
	Paris	756.4	+0.6	14.4		S. E. E.	0	neb.			22.2	9.2	758.3	19.5	S. E. E.	2	c. d.º
	Clermont	755.2	+0.8	19.1		cal.	0	cul.		10	19.9	11.4	758.3	14.0	cal.	0	cul.
	Perpiñán	754.1	-1.8	15.6		S. W.	1	lluv.º		5	29.7	14.0	757.9	20.0	S. W.	1	vil.
	Cabo Siciè	755.3		15.2		S.	2	neb.	haz.º		25	16	757.6	17.2	N. E. W.	6	loma
Niza	757.9	+0.4	15.6		cal.	0	cul.	S.º		22	14	757.9	18.4	cal.	0	S.º	
Italia	Liorna																
	Roma																
	Cagliari																
Portugal	Palermo																
	Porto	764.3		13.4	+0.4	N. W. W.	1	c. cub.	R.º	13	16	9	762.5	13.0	N. W. W.	4	neb.
	Lisboa	769.9	+1.0	15.7		W.	4	neb.	W.º	18	13	760.8	16.0	N. E. W.	5	cul.	
	Lagos	763.5	+0.8	17.3		N.	3	neb.	flana	22	15	763.4	16.0	W.	3	cul.	
	Horta	759.5	-0.2	19.6		N. S. W.	4	fluv.º	N.º	4	22	19	762.7	20.2	S. W.	5	cul.
	Angra	759.5	-0.5	19.4		N. W. W.	4	"	"	4	23	18	763.1	19.8	N. W. W.	4	c. cub.
Marruecos y Argelia	Punta Delgada	762.1	+0.6	20.0		S. W.	1	cul.	W.º	22	20	764.6	20.1	W.	4	cul.	
	Funchal	766.3	+0.9	21.0		N. W.	2	vil.	haz.º	22	15	767.0	20.2	N. W.	2	c. d.º	
Tánger																	
Casablanca																	
Orán	761.0		22.0		S. E. E.	2	S.										
Argel	759.9		24.4		N. E. W.	3	cul.										
Túnex	762.3		23.0		S.	2	neb.										
Sfaks																	

Precios de suscripción

Un año 30 pesetas. Un semestre 15 pesetas

Administrador } Habilitado del material de la Dirección general del Instituto Geográfico y Estadístico. Madrid

Dirección : Adresse : Address :

Señor

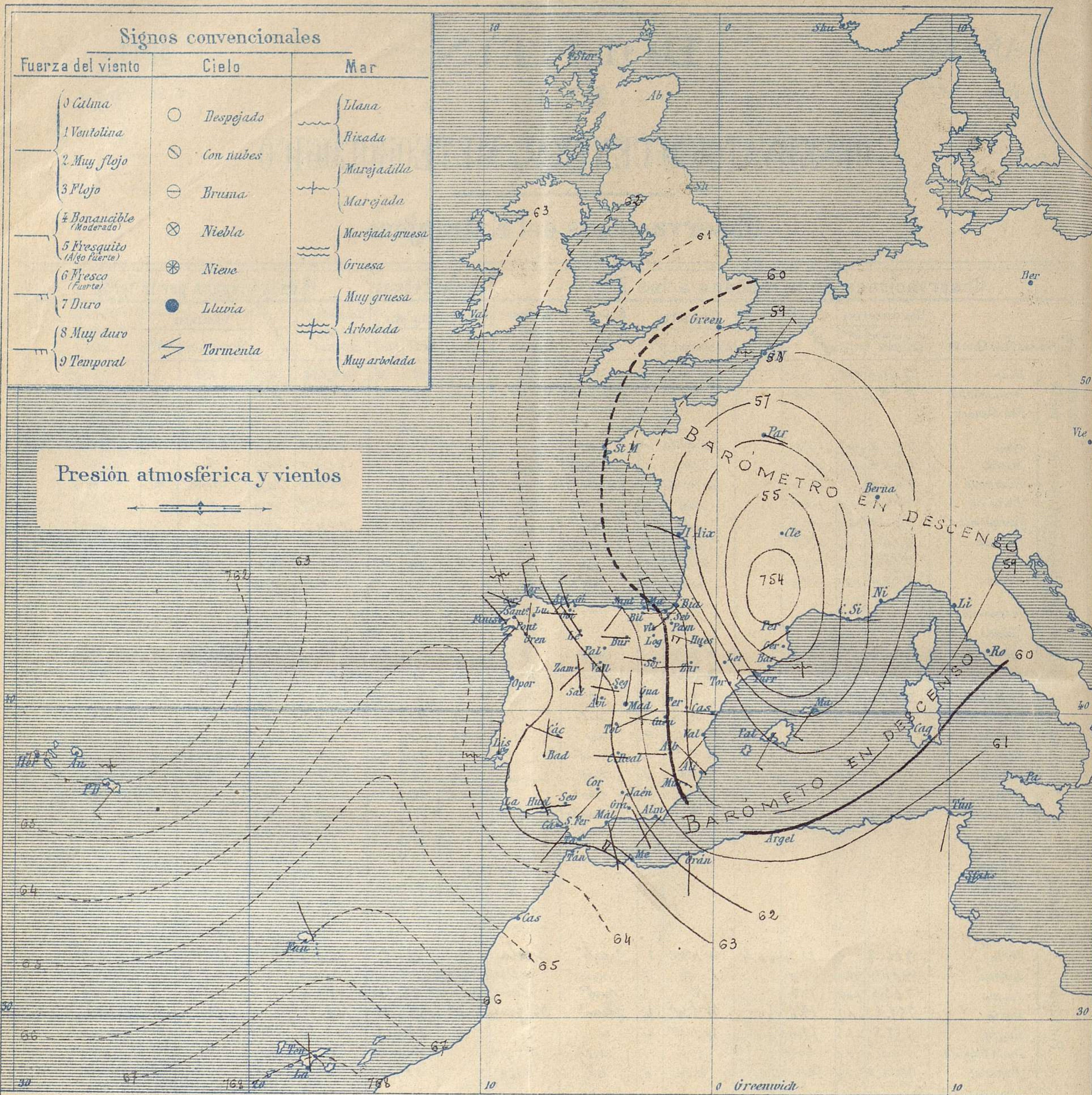
Jefe del Observatorio Central Meteorológico

Parque del Retiro

Madrid. (ESPAÑA)

AÑO XIX

Boletín del Martes 13



Estado general

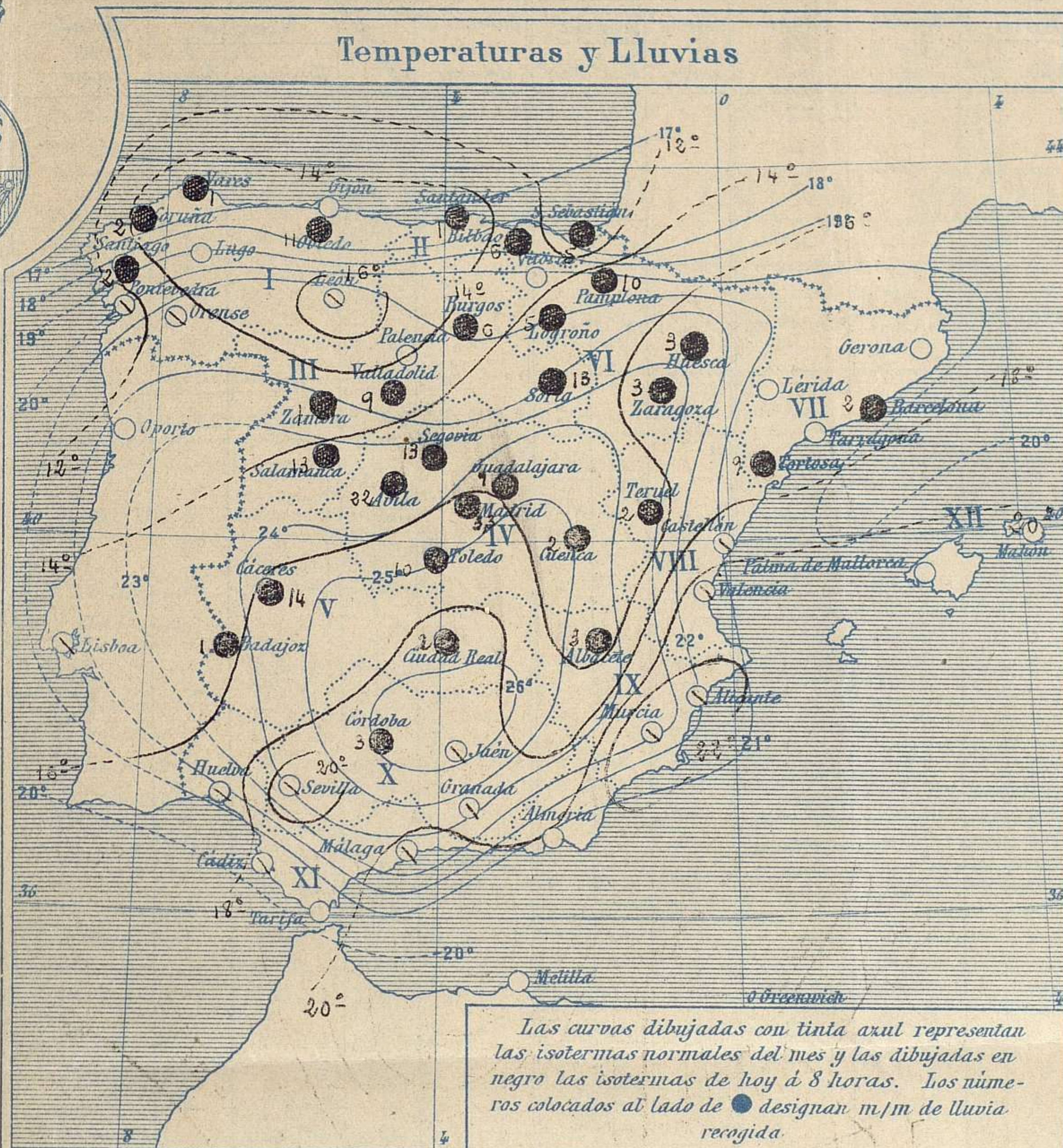
Sobre el Sur de Francia se halla el centro de una depresión, de cierta intensidad (754^{mm}), bajo cuyo influjo está toda nuestra Península. Ha llovido en casi toda España y en algunas comarcas con abundancia (Avila 22^{mm}, Segovia 18, Cáceres 14, Soria 13, Toledo y Pamplona 10).

Los vientos soplan con moderación de la región del W y la temperatura continúa suave; la máxima de ayer fue de 28° en Valencia, Alicante, Murcia y Sevilla y la mínima de hoy ha sido de 5° en Avila y Segovia.

Las mayores presiones residen al Sur de las Canarias

El Director general: Galarza

El Ingeniero Geógrafo, Jefe del Observatorio. J. Galbis



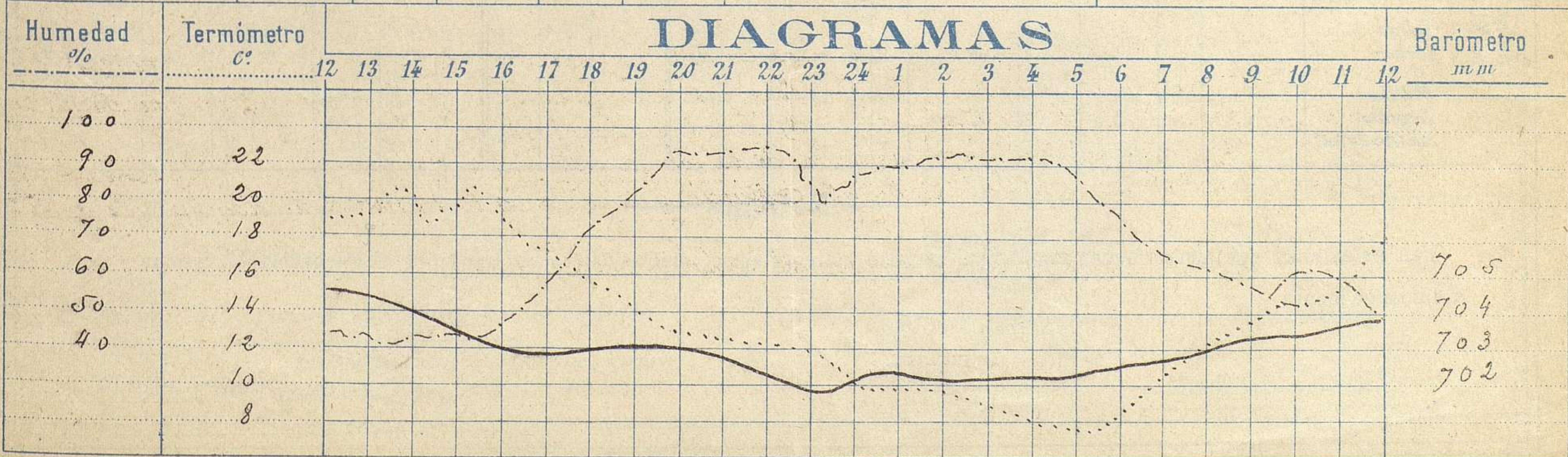
- Tiempo probable**
- EN LAS REGIONES
- I } Vientos fuertes de la region del W, tiempo lluvioso. Mar.
 - II } Vientos moderados de la region del Sur y tiempo algo lluvioso. Mar.
 - III }
 - IV } Vientos moderados del 3^{er} y 4^o cuadrantes y tiempo algo incierto.
 - V }
 - VI }
 - VII } Vientos fuertes de la region del W y tiempo incierto. Mar.
 - VIII }
 - IX }
 - X } Vientos fuertes de la region del W. y tiempo incierto. Mar.
 - XI }
 - XII } Vientos fuertes de la region del Sur y tiempo lluvioso. Mar.

Observaciones de Madrid entre 12^h del dia 12 y 12^h del dia 13

PARQUE DEL RETIRO (Altitud 667 m^s)

Hora	Barómetro m m	Termómetro C°	Humedad %	Viento	Fuerza 0 á 9	Lluvia ó Nieve m m	Estado del Cielo	Notas
16	703.03	18.5	49	WSW	2	3.3	Cubierto	Temper ^a max ^a á la sombra 20.9
20	702.87	12.9	93	WSW	3		Lluvioso	Id minima id 7.6
24	702.05	10.0	87	NNW	1		Cubierto	
4	702.10	8.2	92	W	2		Casi despejado	
8	703.06	12.5	62	N	0		Id id	
12	703.55	18.1	48	NW	2		Nuboso	

DIAGRAMAS



Observaciones de España

Estaciones	Observaciones de la mañana à 8 horas								Id. en las 24 horas			Id. de la vispera à 16 horas				
	Barómetro		Temperatura	Humedad	Viento		Estado del cielo	Estado del mar	Lluvia ó nieve	Temp. ^{extr} ^{as}		Barom. ^a 0° y al nivel del mar	Temperatura	Viento		Estado del cielo
	al 0° y al nivel del mar	Var. ⁿ en 3h			Dirección	F ^{va}				Max. ^a	Min. ^a			Dirección	Fuerza	
Región del N.W. I																
La Coruña	762.8	0.0	14.4		N. N. W.	3	cal.	W ^o lev.	2	18	12	762.8	15.0	N.	3	c. de
Vares	761.6		10.6		N. W.	5	c. cub.	Ris ^o	1			760.9	15.0	N.	1	c. cub.
Avilés	761.0				N. W.	6	lluo.					760.9		N. W.	1	cub.
Gijón																
Oviedo	760.6		18.2		N.	2	cal.		11	17	10	760.0	14.6	N.	1	cub.
Finisterre	764.7		14.0		N. W.	4	nub.	L ^o				764.1	13.9	N. W.	2	nub.
Santiago	769.0		14.3		S. W.	0	cub.		2	13	10	761.8	17.0	S. W.	0	il.
Pontevedra	769.2	+0.7	11.7		S. W.	1	il.		Tranf ^o	17	9	761.1	16.9	S. W.	2	cub.
Lugo																
Orense	760.6	+0.6	12.4		N.	1	il.			20	11	761.8	15.4	N. W.	1	il.
León	7717.6		11.3		N. W.	4	nub.		Tranf ^o	17	6	7718.3	14.0	N. W.	2	il.
Región Cantábrica II																
Santander	761.0		14.7		S. W.	4	cub.	W ^o lev.	1			762.8	16.8	S. W.	2	il.
Punta Galea	779.6		14.2		N. W.	6	il.	il.	1			761.8	15.1	N. S. W.	1	lluo.
Bilbao	779.6	+0.6	12.8		S. E.	1	il.		6	14	10	760.9	15.6	N.	1	il.
Cabo Machichaco																
Igueldo																
San Sebastián	779.6	+0.6	11.4		N.	5	cub.	fruc ^o	1	17	11	760.2	18.0	N.	2	cub.
Región del Duero III																
Zamora	762.0	+0.0	11.1		S. W.	2	nub.		7	18	6	761.8	12.5	S. W.	2	lluo.
Palencia																
Burgos	779.1	+0.1	9.0		N.	0	c. cub.		6	16	7	778.7	15.0	S. W.	2	cub.
Soria	779.2		9.7		N.	4	il.		13	17	7	778.5	14.4	N. S. W.	3	nub.
Valladolid	761.4	0.0	10.0		S.	1	c. de		9	19	7	760.4	14.2	S. W.	2	lluo.
Salamanca	762.4	+0.2	9.6		N. W. N.	3	nub.		13	19	6	762.1	10.6	N. W.	3	lluo.
Región Central IV																
Avila	766.7		8.1		N. W.	6	il.		23	16	5	766.0	11.0	N. W.	2	il.
Segovia	761.6	+0.6	9.0		N.	1	c. cub.		13	18	5	779.9	11.2	S. W.	2	il.
Madrid	760.7	+0.2	12.5		N.	0	c. de		33	20.9	7.6	779.5	12.5	N. S. W.	6	cub.
Toledo	760.9	+0.4	13.4		S. W. E.	1	c. cub.		10	22	9	779.9	20.6	N.	3	il.
Guadalajara	779.7	+0.5	13.8		N.	1	nub.		9	20	7	778.1	19.0	S. W.	2	c. cub.
Uenca	777.4	+0.4	10.2		N. N. W.	1	il.		2	20	2	760.1	13.4	S. W.	1	nub.
Alto Extrem. Maucha V																
Caceres	762.9		14.4		N. N. W.	1	S.		14	20	9	762.4	16.8	N. W.	3	cub.
Badajoz	762.0	+0.5	14.0		N.	1	c. de		1	22	13	762.9	13.4	N. W.	1	nub.
Ciudad Real	760.0	+0.8	11.6		N.	1	cub.		2	20	12	762.1	13.3	N.	4	c. cub.
Alto Extrem. Ebro VI																
Logroño	760.9		19.5		N. N. W.	1	nub.		1	25	9	760.6	19.3	N. N. W.	0	nub.
Vitoria																
Pamplona	716.8		15.8		N. W.	1	il.		10	21.6	9	779.3	21.5	N. E.	1	cub.
Huesca	777.8	+0.1	19.8		N. N. W.	38	il.		3	20.5	9.0	777.2	21.1	N. S. W.	4	nub.
Zaragoza	773.4	+1.2	14.8		N.	2	S.		2	25	11	776.8	23.0	N. N. W.	1	il.
Cataluña VII																
Lerida																
Gerona																
Barcelona	774.7	+0.5	17.5		N. S. W.	4	c. cub.	W ^o lev.	2	26	13	778.9	21.3	S.	1	cub.
Tarragona																
Tortosa	776.7	+0.5	17.9		N. W.	2	nub.		9	21	11	778.6	21.2	S. E.	0	nub.
Región Levant. Valencia VIII																
Teruel	779.7		10.8		N.	1	il.		2	27	7	778.9	21.6	S.	2	nub.
Castellón	777.6	+1.0	19.9		N.	1	c. cub.	Ris ^o		23	18	778.4	22.2	E.	2	S.
Valencia	777.9	0.0	20.6		S. W.	1	il.			23	19	778.5	27.6	N. W.	2	nub.
Región de Andalucía IX																
Albacete	760.4		12.0		N.	0	lluo.		3	21	10	779.6	20.8	N.	4	nub.
Alicante	773.4	+0.2	22.6		N. W.	2	c. cub.	Ris ^o		23	19	779.2	21.6	S. E.	2	il.
Murcia	773.5	+0.7	23.2		N. W.	3	cub.			23	19	779.4	26.2	N.	4	il.
Región de Castilla X																
Sevilla	761.3		20.6		N. S. W.	4	nub.			23	15	762.7	25.4	S. W.	5	c. cub.
Córdoba	762.5	+0.2	17.8		S. W.	1	cub.			27	14	762.8	26.0	S. W.	2	il.
Jaén	762.3		14.3		S. S. W.	1	lluo.		Tranf ^o	23	13	762.6	21.8	N. N. W.	1	c. de
Granada	762.0		14.2		S. E.	1	cub.		il	20	12	762.6	21.6	S. W.	6	nub.
Región de Extremadura XI																
Huelva	761.5	+0.1	18.0		N. W.	1	c. cub.			23	16	763.3	19.3	S. W.	6	c. de
Algeciras																
San Fernando	762.2		18.1		S. W.	9	cub.	L ^o	Tranf ^o	20	16	764.2	19.0	N.	4	nub.
Tarifa	764.6		16.5		S. W.	4	"	Ris ^o				766.0	16.5	N. W.	2	nub.
Málaga	761.6	+0.2	20.6		S. E.	3	nub.	L ^o		23	18	762.3	17.0	N. W.	4	nub.
Almería	773.4		20.0		S. W.	1	S.	L ^o		25	19	779.1	23.0	S. W.	3	c. de
Región de Baleares XII																
Palma	777.6	+1.4	21.2		S. S. W.	5	c. cub.	W ^o		25	19	779.3	21.0	S. W.	4	c. de
Mañón	777.4		20.9		S. W.	4	lluo.			25	13	779.3	24.0	S. W.	3	c. cub.
Melilla	762.0		23.4		N. W.	7	S.	cal.		24	13	763.7	24.0	N. W.	6	c. de
Laguna	764.4	+0.1	16.9		N. N. W.	3	c. cub.			18	14	767.4	18.2	N. N. W.	4	cub.
Sta Cruz de Ten.	767.5	0.0	22.4		N. W.	5	S.	L ^o		26	19	767.9	24.3	N. N. W.	4	S.

Noticias

Las estaciones que aun no tienen montado el servicio meteorológico ó que no han podido transmitir el telegrama del tiempo figuran en blanco.