

DIRECCIÓN GENERAL DEL INSTITUTO GEOGRÁFICO Y ESTADÍSTICO

AÑO XIX

BOLETÍN

1911.

Núm.º 846

DEL

26 de Mayo

OBSERVATORIO CENTRAL METEOROLÓGICO

Observaciones del Extranjero

Observaciones de la mañana á las 7 ^h										Id. en las 24 horas		Id. de la vispera por la tarde					
Estaciones	Barómetro		Temperatura	Humedad	Viento		Estado del cielo	Estado del mar	Lluvia ó nieve	Temp. ^s extr. ^{as}		Baróm. ^o á 0 ^o y al nivel del mar	Temperatura	Viento		Estado del cielo	
	á 0 ^o y al nivel del mar	Var. ^o en 3h.			Dirección	F. ^{ta}				Máx. ^o	Min. ^o			Dirección	F. ^{ta}		
Escandinavia	Bodo	767.1	+2.0	15.8		E	0	S.	cal		19	11	764.6	12.0	E	3	S.
	Cristiansund	769.1	+1.1	16.1		E	1	nub.	Lb.		21	14	762.7	18.2	cal	10	nub.
	Skudesnoes																
Rusia y Austria	Riga	769.5	+0.4	15.8		N. E.	0	S.					768.4	10.9	N.	0	S.
	Moscou	764.5	+1.3	16.3		N. N. E.	1	"					760.7	20.1	N.	1	c. d.
	Nicolaiew	754.1		16.5		N. E.	6	cal.					754.4	21.0	N. E.	4	brn.
	Feldkirch	759.7	0.0	14.0		cal.	0	nub.					761.5	14.1	cal.	0	c. nub.
	Czernovitz	761.2	+0.4	11.9		N. N.	3	c. nub.		3	17	3	761.2	12.9	uf	0	cal.
	Cracovia	765.4	+0.3	12.3		N. E.	1	S.		1	16	2	763.0	10.4	N.	1	uf
	Pola	761.7	+0.8	16.0		E. N. E.	2	nub.			19	14	761.6	15.2	N. N. N.	1	uf
Viena	764.1	+0.0	11.2		cal.	0	S.		3	16	7	763.4	12.4	N. N. N.	3	S.	
Islas Británicas	Stornoway																
	Shields																
	Valentia	762.3	+1.0	11.1		N. N. E.	3	nub.	N. E.	4.8	12.2	6.1	759.0	11.7	N. N.	3	c. nub.
	Gris Nex	759.4	+0.2	15.8		E. S. E.	1	brn.	Lb.		21	11	761.0	14.0	N. E.	3	uf
Francia	St. Mathieu	758.0	0.0	11.8		N. N.	1	cal.	Roz.		25	9	759.2	16.4	N. N.	1	S.
	Isla de Aix	756.4		15.0		N. N. E.	3	uf	uf		26	14	758.4	18.3	N. N. N.	2	"
	Biarritz	758.5		16.8		N. E.	3	c. nub.	N. E.		27	14	758.4	20.0	N. E.	3	"
	Paris	759.0	0.0	17.8		E. S. E.	2	S.			25.1	12.5	760.1	23.4	E. S. E.	2	c. d.
	Clermont	756.9	-0.2	17.0		N.	2	c. nub.			25.9	9.5	757.7	22.3	N. E.	2	S.
	Perpiñán	758.8	+1.0	15.0		E.	2	cal.		May.	24.5	13.0	759.4	20.2	E.	2	"
	Cabo Sicié	758.9		13.4		E.	3	brn.	Riz.		20	13	759.1	15.0	E.	3	brn.
Niza	759.6	+0.4	15.4		cal.	0	c. nub.	Lb.		22	13	760.2	17.4	cal.	0	c. nub.	
Italia	Liorna	760.0	+0.4	19.0		N. E.	1	cal.					760.6	20.0	N.	3	S.
	Roma	760.3	-0.4	15.0		S.	1	nub.					761.1	17.3	E. N. E.	3	cal.
	Cagliari	758.9		17.5		cal.	0	S.					760.3	20.0	S. E.	2	S.
	Palermo																
Portugal	Porto																
	Lisboa	759.4	-0.1	14.9		N. N.	4	cal.	N. E.	1	2.4	12	760.9	16.0	N.	3	S.
	Lagos																
	Horta	768.6	+0.5	18.8		S. S. W.	1	uf	Lb.		24	18	768.9	19.8	N. N. N.	1	cal.
	Angra																
	Punta Delgada	768.3	+0.7	17.5		N. E.	3	uf	N. E.		21	18	768.3	19.0	cal.	0	c. d.
Funchal	764.5	-0.5	18.4		N.	3	uf	uf		19	11	766.0	17.8	N.	3	cal.	
Marruecos y Argelia	Tánger																
	Casablanca																
	Orán	759.9		18.0		S. S. E.	2	c. d.									
	Argel	758.3		19.5		S.	1	cal.									
	Túnex	759.3		19.0		N.	1	brn.									
Sfaks	758.6		20.8		S.	2	S.										

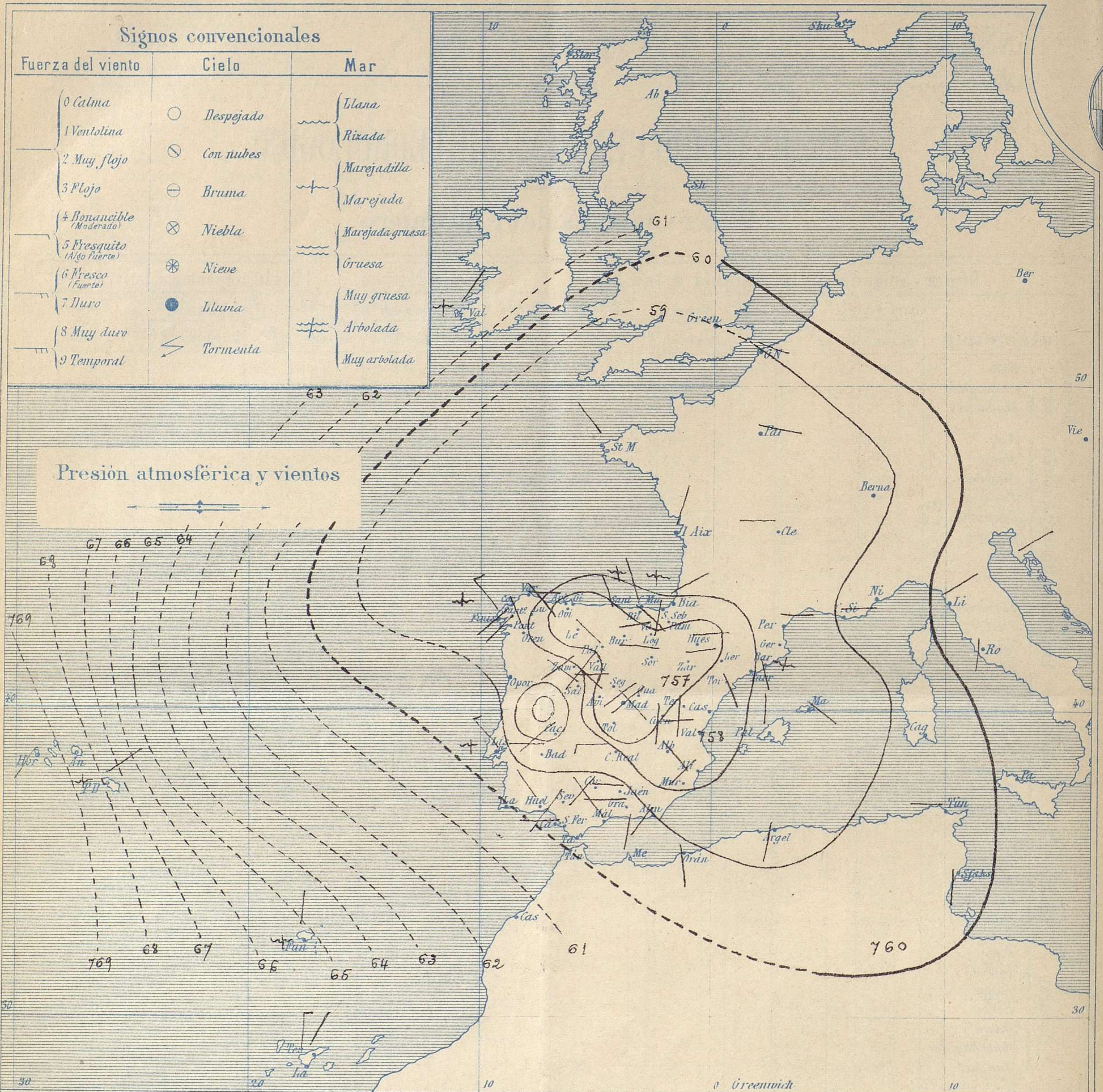
Precios de suscripción

Un año 30 pesetas. Un semestre 15 pesetas

Administrador } Habilitado del material de la Dirección general del Instituto Geográfico y Estadístico. Madrid

Dirección : Adresse : Address :

Señor
Jefe del Observatorio Central Meteorológico
Parque del Retiro
Madrid. (ESPAÑA)

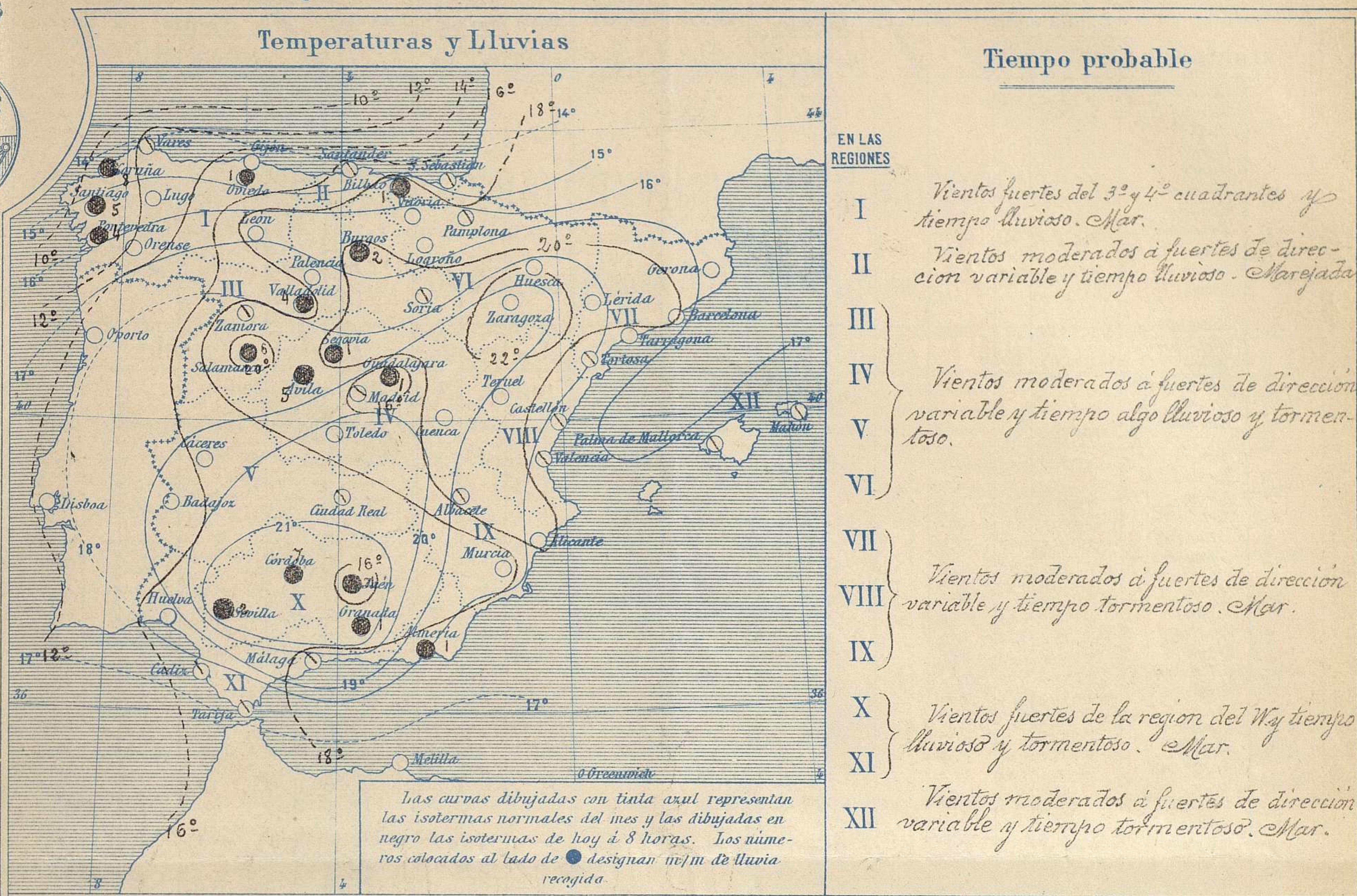


Estado general

Nuestra Península se halla bajo el influjo de una extensa depresión, con varios núcleos perturbadores, por cuya causa el tiempo es incierto y se registran tormentas en muchas comarcas. El viento sopla generalmente con moderación de dirección variable y la temperatura se mantiene suave. Se han recogido 21^m de lluvias en Jaén, 7 en Córdoba, 6 en Salamanca, 5 en Santiago y Segovia.

La temperatura máxima de ayer fue de 30° en Bilbao y Badajoz y la mínima de hoy ha sido de 6° en Oviedo.

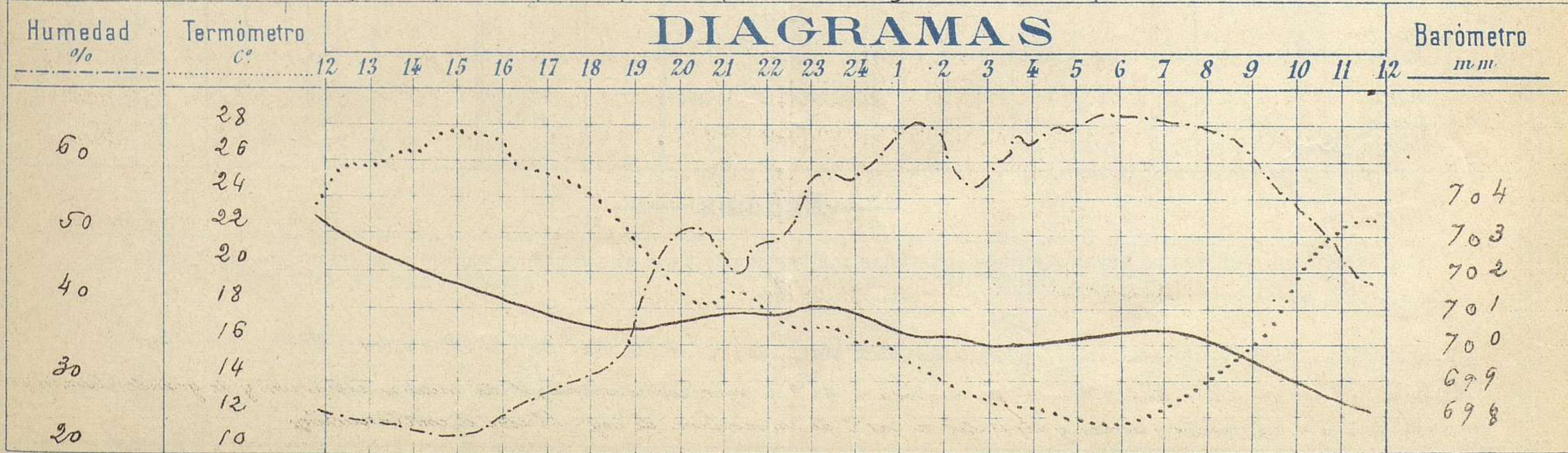
Las mayores presiones residen al W de las Azores.



Observaciones de Madrid entre 12^h del dia 25 y 12^h del dia 26

PARQUE DEL RETIRO (Altitud 667 m.º)

Hora	Barómetro m.m.	Termómetro C.º	Humedad %	Viento	Fuerza 0 a 9	Lluvia o Nieve m.m.	Estado del Cielo	Notas
16	701.25	27.1	25	S	0		Casi despejado	Temper. máxima a la sombra 27.5.
20	700.50	19.6	50	Calma	0		Nuboso	Id mínima id 11.6
24	701.20	16.5	58	NNW	1		Id	
4	700.00	12.4	63	Calma	0		Casi cubierto	
8	700.18	13.7	66	SE	0		Id id	
12	698.00	23.2	43	SE	1		Id id	



Observaciones de España

Observaciones de la mañana á 8 horas										Id. en las 24 horas			Id. de la vispera á 16 horas				
Estaciones	Barómetro		Temperatura	Humedad	Viento		Estado del cielo	Estado del mar	Lluvia ó nieve	Temp. extr. ^{as}		Barom. á 0° y al nivel del mar	Temperatura	Viento		Estado del cielo	
	10° y al nivel del mar	Var. en 3h			Dirección	F ^{za}				Max. ^a	Min. ^a			Dirección	Fuerza		
Región del N.W.	La Coruña	758.3	-1.0	11.4		S. S. E.	1	lluv.	W. S. E.	8	17	10	761.4	14.0	N. N. E.	3	c. d.
	Varas	757.6		11.0	10.5	S. E.	2	cul.	W. S.				759.9	13.6	S. S. E.	6	mul.
	Avilés	757.5				N. W.		lluv.	S. E.				759.5		N. W.	1	c. d.
	Gijón																
	Oviedo	756.3		11.2		W.	0	cul.		1	17	6	766.4	17.2	N. E.	1	cul.
	Ministerre	759.4		14.1	12.2	N. W.	5	mul.	W. S.	1			762.7	13.8	N. W.	2	c. d.
	Santiago	757.5		9.8		S. W.	3	lluv.		1	24	7	759.5	20.4	S. W.	2	mul.
	Pontevedra	757.3	-0.5	11.6		S. W.	1	ul		4	18	10	760.6	16.3	S. W.	6	c. d.
	Lugo																
	Orense	756.5	-0.4	14.4		W	0	lluv.		2	26	10	757.8	26.8	NW	1	c. d.
León	754.8		14.4		S. E.	1	c. d.		Inap.	28	9	756.0	23.0	S. E.	0	S.	
Región Cantábrica II	Santander	757.9		16.1	13.7	N. W.	3	c. cub.	W. S.				759.3	17.9	N. W.	2	S.
	Punta Galea	757.4		17.0	14.7	N. W.	1	ul	W.	1			758.1	20.1	N. W.	4	c. d.
	Bilbao	756.6	0.0	18.2		S. E.	0	mul.		1	30	12	757.3	26.0	N. W.	2	S.
	Cabo Machichaco																
	Igueldo																
San Sebastián	756.7		16.5		S.	2	cul.	S. E.		26	13	759.9	25.8	N.	1	S.	
Región del Duero III	Zamora	758.7	+2.5	15.6		S. W.	1	mul.					719.4	24.1	N. W.	1	mul.
	Palencia																
	Burgos	755.1	0.0	16.0		S.	0	mul.		2	24	10	755.6	23.2	N. N. E.	0	ul
	Soria	755.5		15.4		N. N. W.	1	cul.					761.1	24.3	S. S. E.	3	c. d.
	Valladolid	756.9	-0.3	13.8		S. W.	0	c. d.		2	27	11	755.7	26.0	N.	0	c. cub.
Salamanca	758.7	-0.5	17.2		N. W.	1	mul.		6	22	9	759.9	23.0	N. N. W.	4	Form.	
Región Central IV	Ávila	755.6		19.5		N. W.	0	cul.		5	23	9	755.2	21.5	S. E.	2	c. d.
	Segovia	755.7	-0.3	16.2		W.	0	S.		1	26	9	755.6	23.2	N.	0	mul.
	Madrid	757.3	+0.7	13.7		S. E.	0	c. cub.					755.3	27.1	N.	0	c. d.
	Toledo	756.4	-0.2	16.4		N. E.	1	cul.		Inap.	28	15	756.2	26.3	N. E.	1	mul.
	Guadalajara	757.2	+0.1	14.0		S. W.	0	lluv.		1	26	11	755.4	25.0	N.	1	ul
Guenca	756.0	-0.4	15.7		S.	1	c. d.			24	7	757.7	23.8	S.	2	S.	
Alto Ebro VI	Cáceres	757.4		15.2		S. W.	3	c. d.					756.7	23.0	N.	2	mul.
	Badajoz	758.0	+0.2	14.4		W.	1	ul					758.6	21.0	S. W.	1	ul
	Ciudad Real	758.0	0.0	14.4		W.	4	cul.					759.1	26.2	N.	1	ul
Cataluña VII	Lérida																
	Gerona																
	Barcelona	757.7	0.0	20.0		S. S. E.	0	mul.	W. S. E.				760.4	23.0	S. E.	2	S.
	Tarragona																
	Tortosa	757.5		19.0		S. S. E.	1	c. cub.					759.5	24.7	S. S. E.	4	"
Levan. te VIII	Teruel	757.1		11.2		S.	0	S.					759.3	22.2	S.	2	"
	Castellón	757.6	+0.3	13.7		S.	0	mul.					760.0	22.9	S. E.	1	"
	Valencia	757.5	0.0	17.3		N.	0	c. cub.					760.5	21.8	S.	1	c. d.
Región de Guad. X del S.E. IX	Albacete	756.2		16.2		S. E.	1	cul.					756.4	24.5	S.	1	S.
	Alicante	757.0	+0.4	20.3		S. W.	1	mul.	S. E.				758.9	21.4	N. E.	7	"
	Murcia	757.3		17.4		S. W.	0	ul					758.5	22.2	S.	4	"
Región de Guad. XI del S.E. X	Sevilla	759.4		17.4		S. W.	0	cul.		2	22	15	759.6	23.6	S. W.	5	c. cub.
	Córdoba	759.0	+0.6	16.2		S. W.	1	lluv.		7	22	14	758.9	26.6	S. W.	3	c. d.
	Jaén	760.1		12.6		W.	0	cul.		21	24	10	758.3	22.3	N.	1	S.
	Granada	759.2		12.6		W.	1	ul		1	24	11	758.9	23.2	S. W.	3	"
Costa del Sur XI	Huelva	758.9	+0.1	17.9		N. W.	3	c. d.					759.4	21.0	S. W.	3	mul.
	Algeciras																
	San Fernando	760.0	+0.1	17.5		W.	3	cul.	W. S. E.	235	14		760.7	18.8	S. W.	1	ul
	Tarifa	760.9		16.9	16.1	S. W.	4	cul.	N. S. E.				762.0	21.7	N.	1	S.
	Málaga	759.2	-0.8	18.2		N. W.	3	cul.	W. S. E.	Inap.	23	16	759.8	21.4	S. W.	4	mul.
Almería	756.0		19.4		S. W.	1	c. cub.	S. E.	1	23	19	757.1	22.0	S. W.	1	S.	
Baleares XII	Palma	756.9	-0.4	20.0		N.	1	c. cub.	N. S. E.				761.1	22.2	N.	4	mul.
	Mahón	757.7		20.0		S. S. E.	2	ul					759.6	22.0	S.	1	S.
Melilla	767.9		22.0		N.	0	S.	N. S. E.				759.0	22.0	N. N. E.	0	"	
Laguna	766.9	+0.2	15.2		N.	4	c. d.					765.2	14.7	N.	3	c. cub.	
Sta Cruz de Ten.	766.5	+0.5	19.2		N. N. E.	1	ul	S. E.				765.7	19.2	N. N. W.	3	ul	

Noticias

Las estaciones que aun no tienen montado el servicio meteorológico ó que no han podido transmitir el telegrama del tiempo figuran en blanco.

Valladolid.- Prof. Sr. Frades dice: Ayer tempestad débil del S. W. de 16° 50' a 17° 45'.

Coledo Prof. Sr. Liso dice: Aspecto tormentoso a 20° de ayer con relampagos de mucha extensión y de grande iluminación de E. a W. - Truenos fuertes y repetidos á las 6 de la mañana de hoy. Lluvia á continuación.