

# DIRECCIÓN GENERAL DEL INSTITUTO GEOGRÁFICO Y ESTADÍSTICO

AÑO XIX

Núm. 57

## BOLETÍN

DEL

1911

20 de Febrero

### OBSERVATORIO CENTRAL METEOROLÓGICO

#### Observaciones del Extranjero

| Observaciones de la mañana a las 7 <sup>h</sup> |                                |                   |             |         |           |       |                  |                |                | Id. en las 24 horas |       |                                | Id. de la vispera por la tarde |           |      |                  |  |
|---|--------------------------------|-------------------|-------------|---------|-----------|-------|------------------|----------------|----------------|---------------------|-------|--------------------------------|--------------------------------|-----------|------|------------------|--|
| Estaciones                                      | Baróm. a 0° y al nivel del mar | Variación en 3 h. | Temperatura | Humedad | Viento    |       | Estado del cielo | Estado del mar | Lluvia ó nieve | Temp. extr. as      |       | Baróm. a 0° y al nivel del mar | Temperatura                    | Viento    |      | Estado del cielo |  |
|   |                                |                   |             |         | Dirección | F.ª   |                  |                |                | Máx.ª               | Min.ª |                                |                                | Dirección | F.ª  |                  |  |
| Escandinavia                                    | Bodo                           | 739.1             | -7.5        | 59      | E.        | 2     | c. S.            | Riz.ª          |                | -6                  | -9    | 737.9                          | -6.2                           | E.        | 5    | c. S.            |  |
|   | Cristiansund                   | 741.9             | -0.7        | 87      | N.        | 3     | urb.             | N.             | 8              | 2                   | -2    | 737.2                          | 0.6                            | N. N.     | 4    | urb.             |  |
|   | Skudesnoes                     |                   |             |         |           |       |                  |                |                |                     |       |                                |                                |           |      |                  |  |
| Rusia y Austria                                 | Riga                           | 738.2             | -13.2       | 74      | N. N. E.  | 0     | nub.             |                | 1              |                     |       | 739.1                          | -6.0                           | E. N. E.  | 3    | nieve            |  |
|   | Moscou                         | 739.9             | -8.5        | 91      | S. E.     | 1     | nieve            |                | 2              |                     |       | 741.7                          | -7.8                           | S. N.     | 1    | urb.             |  |
|   | Nicolaiew                      | 746.0             | 1.3         | 91      | S.        | 0     | urb.             |                | 1              |                     |       | 747.9                          | 1.5                            | S.        | 1    | nub.             |  |
|   | Feldhirsch                     | 761.2             | 4.1         | 59      | S. W.     | 2     | c. urb.          |                |                |                     |       | 756.4                          | 7.6                            | S. W.     | 6    | S.               |  |
|   | Czernovitz                     | 746.8             | 3.7         | 77      | S. W.     | 1     | S.               |                |                | 10                  | 1     | 746.4                          | 8.5                            | S. W.     | 1    | c. S.            |  |
|   | Cracovia                       | 768.4             | 3.4         | 70      | N.        | 5     | lluv.ª           |                | 2              | 10                  | 1     | 746.6                          | 6.8                            | N.        | 4    | S.               |  |
|   | Pola                           | 756.5             | 5.1         | 91      | N. N.     | 3     | urb.             |                |                | 9                   | 5     | 756.1                          | 7.8                            | cal       | 0    | c. urb.          |  |
| Viena   | 753.4                          | 4.0               | 70          | N.      | 5         | c. S. |                  |                | 7              | 4                   | 750.4 | 7.0                            | N.                             | 8         | nub. |                  |  |
| Islas Británicas                                | Stornoway                      |                   |             |         |           |       |                  |                |                |                     |       |                                |                                |           |      |                  |  |
|   | Shields                        |                   |             |         |           |       |                  |                |                |                     |       |                                |                                |           |      |                  |  |
| Francia   | Valentia                       | 764.2             | 2.8         | 82      | E. S. E.  | 1     | S.               | N.º gr.ª       | 1.8            | 9.4                 | 2.2   | 757.2                          | 7.8                            | N.        | 5    | c. S.            |  |
|   | Gris Nez                       | 760.5             | 4.2         | 89      | N. S. W.  | 5     | nub.             | Pic.ª          |                | 9                   | 3     | 762.6                          | 6.4                            | N. S. W.  | 7    | c. urb.          |  |
|   | St. Mathieu                    | 765.1             | 8.0         | 75      | N. N. W.  | 4     | c. S.            | N.º gr.ª       |                | 10                  | 6     | 762.2                          | 8.8                            | N. N. W.  | 5    | nub.             |  |
|   | Isla de Aix                    | 764.7             | 6.9         | 93      | N. N. W.  | 3     | c. urb.          | S.ª            | 2              | 11                  | 5     | 769.1                          | 7.8                            | N. N. W.  | 3    | nub.             |  |
|   | Biarritz                       | 766.9             | 9.0         | 85      | S. S. W.  | 3     | urb.             | Riz.ª          | 1              | 13                  | 9     | 767.0                          | 10.4                           | N. S. W.  | 3    | urb.             |  |
|   | Paris                          | 762.6             | 1.0         | 100     | S.        | 3     | c. S.            |                | 3              | 12.2                | 0.2   | 757.1                          | 6.9                            | N. S. W.  | 4    | S.               |  |
|   | Clermont                       | 761.0             | 2.6         | 89      | cal       | 0     | urb.             |                |                | 11.1                | 2.6   | 764.6                          | 6.8                            | N.        | 4    | c. S.            |  |
|   | Perpiñán                       | 764.0             | 9.1         | 66      | N. W.     | 3     | urb.             |                |                | 19.3                | 3.0   | 761.9                          | 15.2                           | N. W.     | 4    | urb.             |  |
|   | Cabo Sicié                     | 758.6             | 6.4         | 60      | N. W.     | 4     | Por.ª            | Pic.ª          |                | 14                  | 2     | 758.6                          | 10.8                           | N. W.     | 4    | Por.ª            |  |
|   | Niza                           | 756.6             | 9.0         | 44      | cal       | 0     | c. urb.          | Riz.ª          |                | 15                  | 6     | 755.1                          | 13.4                           | E.        | 3    | c. urb.          |  |
| Italia  | Liorna                         | 756.3             | 12.2        | 73      | N.        | 4     | urb.             |                |                |                     |       | 757.9                          | 10.0                           | S.        | 4    | c. urb.          |  |
|   | Roma                           | 758.5             | 9.0         | 73      | S. E.     | 1     | nub.             |                |                |                     |       | 759.9                          | 10.8                           | S.        | 3    | nub.             |  |
|   | Cagliari                       | 765.0             | 10.0        | 94      | N. W.     | 4     | nub.             |                |                |                     |       | 765.9                          | 12.2                           | N. W.     | 4    | urb.             |  |
|   | Talerno                        | 761.1             | 18.1        | 67      | S. S. W.  | 4     | S.               |                |                |                     |       | 763.1                          | 7.8                            | S. S. W.  | 4    | S.               |  |
| Portugal  | Porto                          | 764.9             | 10.8        | 90      | cal       | 0     | lluv.ª           | Riz.ª          |                | 14                  | 10    | 767.7                          | 11.6                           | N. N. W.  | 3    | urb.             |  |
|   | Lisboa                         | 766.3             | 10.6        | 86      | N. N. W.  | 3     | c. urb.          | N.º gr.ª       |                | 16                  | 10    | 766.5                          | 12.6                           | N.        | 4    | nub.             |  |
|   | Lagos                          | 765.7             | 15.4        | 79      | N.        | 3     | nub.             | S.ª            |                | 19                  | 13    | 765.7                          | 12.0                           | N.        | 3    | S.               |  |
|   | Horta                          | 767.0             | 17.0        | 79      | S. W.     | 4     | urb.             | Pic.ª          |                | 13                  | 17    | 767.7                          | 17.0                           | S. W.     | 4    | urb.             |  |
|   | Angra                          | 768.4             | 15.8        | 89      | W         | 4     | nub.             | N.º gr.ª       |                | 19                  | 15    | 768.8                          | 15.8                           | W         | 3    | urb.             |  |
|   | Punta Delgada                  | 769.3             | 15.5        | 89      | S. W.     | 4     | c. S.            | Pic.ª          |                | 17                  | 15    | 770.3                          | 15.9                           | S. W.     | 4    | c. urb.          |  |
|   | Funchal                        | 769.0             | 15.9        | 60      | N.        | 4     | urb.             | nub.           |                | 19                  | 10    | 767.9                          | 18.6                           | N.        | 4    | urb.             |  |
| Marruecos y Argelia                             | Tánger                         |                   |             |         |           |       |                  |                |                |                     |       |                                |                                |           |      |                  |  |
|   | Casablanca                     |                   |             |         |           |       |                  |                |                |                     |       |                                |                                |           |      |                  |  |
|   | Orán                           | 763.7             | 11.2        |         | SSE       | 1     | urb.             |                |                |                     |       |                                |                                |           |      |                  |  |
|   | Argel                          | 762.8             | 15.5        |         | SW        | 2     | urb.             |                |                |                     |       |                                |                                |           |      |                  |  |
|   | Tinex                          | 764.4             | 10.0        |         | W         | 4     | urb.             |                |                |                     |       |                                |                                |           |      |                  |  |
| Sfals   | 764.0                          | 9.2               |             | SW      | 2         | urb.  |                  |                |                |                     |       |                                |                                |           |      |                  |  |

Precios de suscripción

Un año 30 pesetas. Un semestre 15 pesetas

Administrador { Habilitado del material de la Dirección general del Instituto Geográfico y Estadístico. Madrid

Dirección : Adresse : Address :

Señor

Jefe del Observatorio Central Meteorológico  
Parque del Retiro

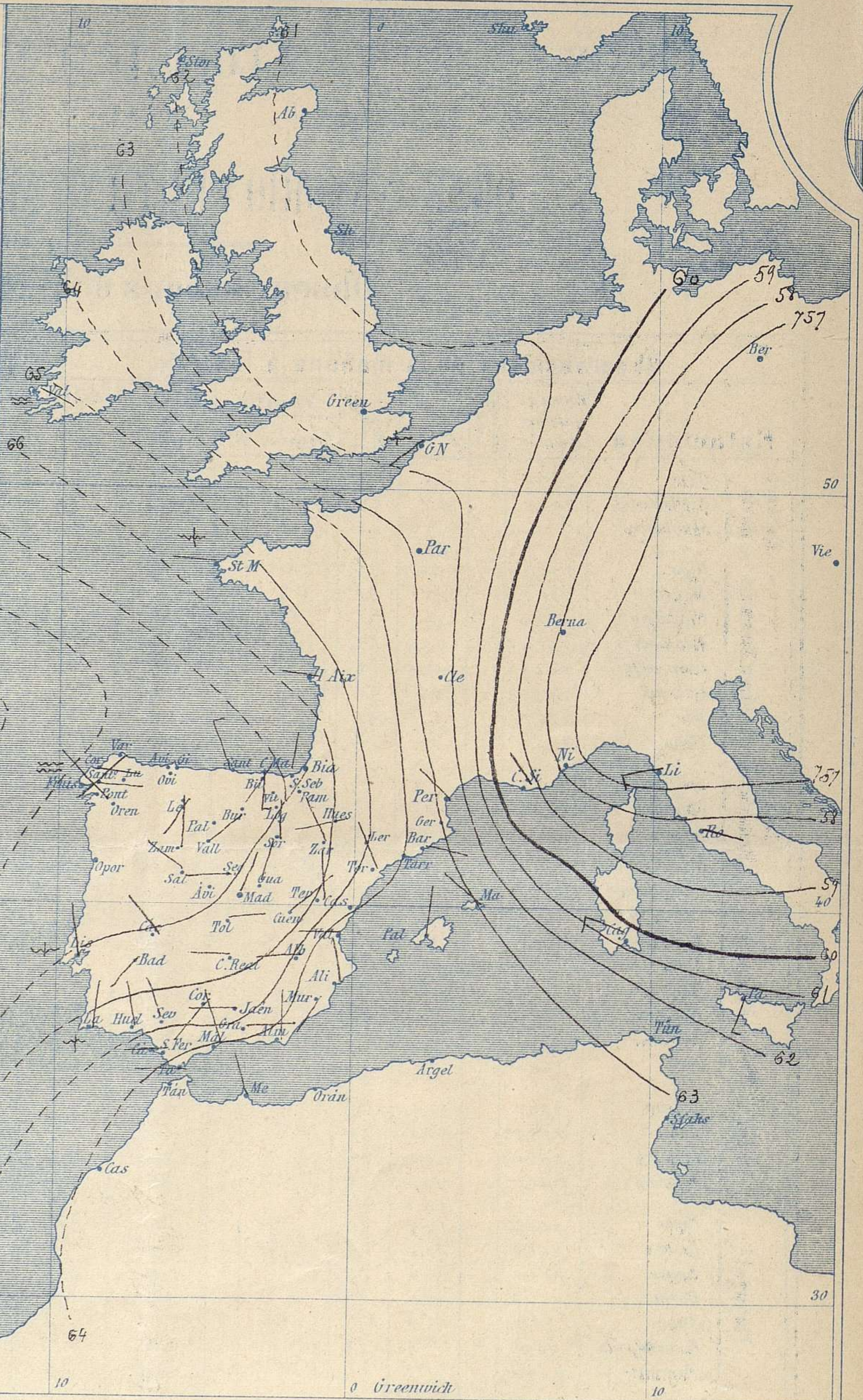
Madrid. (ESPAÑA)





Signos convencionales

| Fuerza del viento | Cielo       | Mar               |
|-------------------|-------------|-------------------|
| 0 Calma           | ○ Despejado | — Llanura         |
| 1 Ventolina       | ⊙ Con nubes | — Rizada          |
| 2 Muy flojo       | ⊖ Bruma     | — Marejada        |
| 3 Flojo           | ⊗ Niebla    | — Picada          |
| 4 Bonancible      | ⊗ Nieve     | — Marejada gruesa |
| 5 Fresquito       | ⊗ Lluvia    | — Gruesa          |
| 6 Fresco          | ⊗ Tormenta  | — Muy gruesa      |
| 7 Duro            |             | — Arbolada        |
| 8 Muy duro        |             | — Muy arbolada    |
| 9 Temporal        |             |                   |



Presión atmosférica y vientos

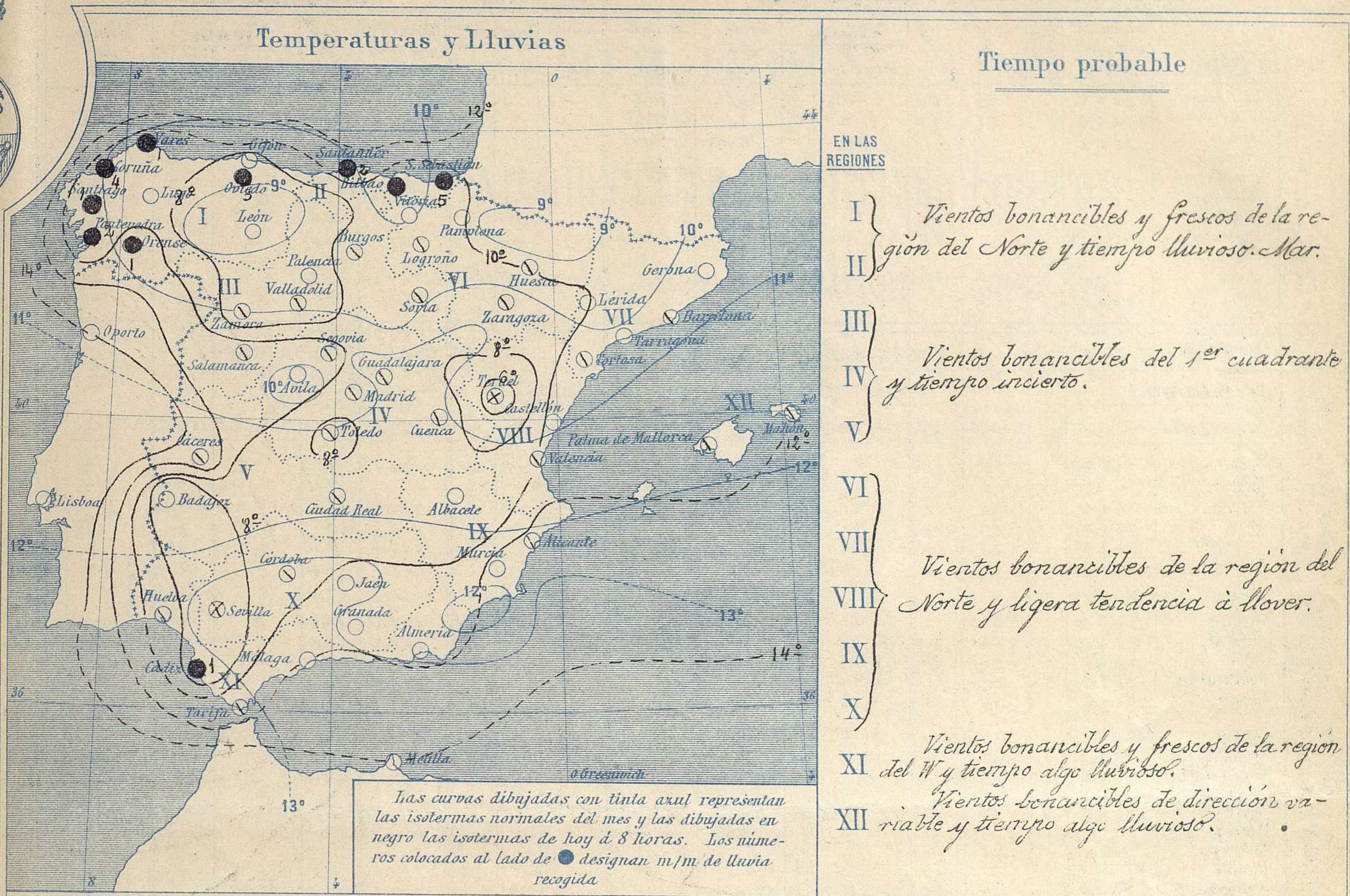
Estado general

La depresión de las Islas Británicas se aleja de nuestras costas, quedando las presiones bajas a Oriente de España. Ha llovido en Cantabria y Galicia; el cielo, por todas partes está muy cargado de nubes; el viento sopla con poca fuerza y la temperatura es suave. La máxima de ayer fue de 21° en Tortosa, Valencia, Murcia y Sevilla; la mínima de hoy ha sido de 2° bajo cero en Cuenca y Feruel.

El Director general: Galarza

El Ingeniero Geógrafo Jefe del Observatorio. J. Galbis



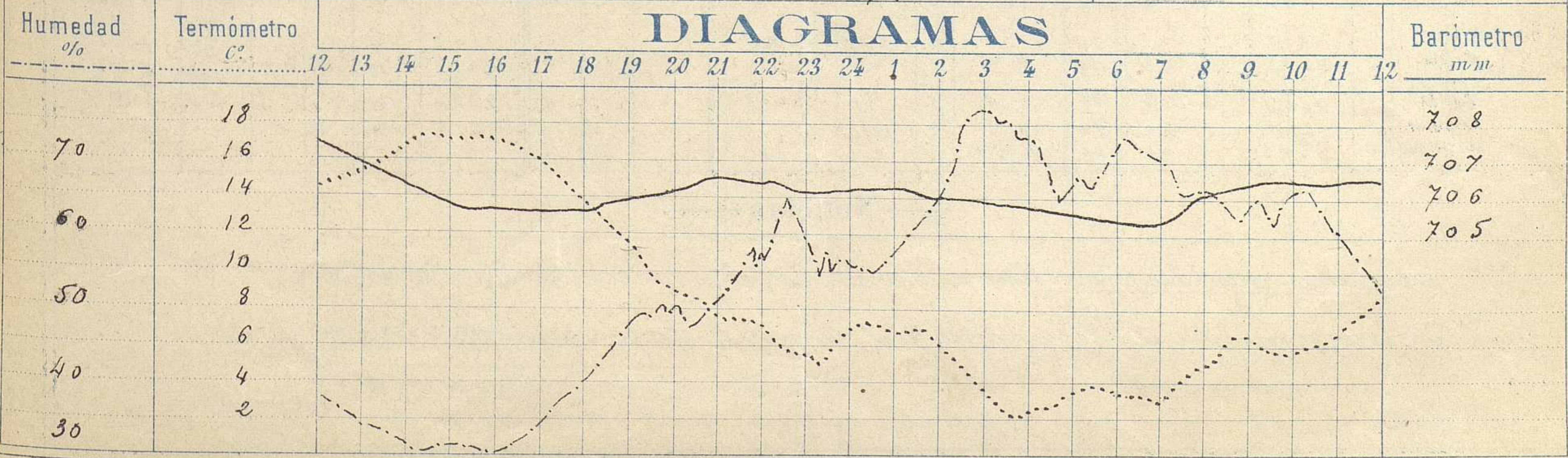


Observaciones de Madrid entre 12<sup>h</sup> del día 19 y 12<sup>h</sup> del día 20.

PARQUE DEL RETIRO (Altitud 667 m.)

| Hora | Barómetro<br>m m | Termómetro<br>C° | Humedad<br>% | Viento | Fuerza<br>0 a 9 | Lluvia<br>ó Nieve<br>m m | Estado del Cielo | Notas                                       |
|------|------------------|------------------|--------------|--------|-----------------|--------------------------|------------------|---|
| 16   | 705,75           | 17,0             | 30           | SW     | 0               |                          | Nuboso           | Temper <sup>a</sup> máxima a la sombra 17,2 |
| 20   | 706,25           | 9,0              | 51           | W      | 1               |                          | Casi despejado   | Id minima id 2,2                            |
| 24   | 706,20           | 7,0              | 67           | W      | 2               |                          | Id id            |   |
| 4    | 705,80           | 2,5              | 73           | NE     | 0               |                          | Casi cubierto    |   |
| 8    | 706,10           | 5,0              | 66           | NNE    | 1               |                          | Cubierto         |   |
| 12   | 706,44           | 8,7              | 53           | NNE    | 2               |                          | Casi despejado   |   |

DIAGRAMAS





# Observaciones de España

| Observaciones de la mañana á 8 horas |                                |                   |             |         |           |                 |                  |                |                | Id. en las 24 horas   |      |                                | Id. de la vispera á 16 horas |           |          |                  |         |
|--------------------------------------|--------------------------------|-------------------|-------------|---------|-----------|-----------------|------------------|----------------|----------------|-----------------------|------|--------------------------------|------------------------------|-----------|----------|------------------|---------|
| Estaciones                           | Baróm. á 0° y al nivel del mar | Variación en 3 h. | Temperatura | Humedad | Viento    |                 | Estado del cielo | Estado del mar | Lluvia ó nieve | Temp. extr. máx. mín. |      | Baróm. á 0° y al nivel del mar | Temperatura                  | Viento    |          | Estado del cielo |         |
|                                      |                                |                   |             |         | Dirección | F <sup>ta</sup> |                  |                |                | Máx.                  | Mín. |                                |                              | Dirección | Fuerza   |                  |         |
| Región del N.W. I                    | La Coruña                      | 767,6             |             | 9,6     | 84        | S. S. E.        | 1                | neb.           | gru.           | 4                     | 12   | 7                              | 767,5                        | 11,0      | N. W.    | 3                | neb.    |
|                                      | Vares                          | 766,2             |             | 7,6     | 94        | S. W.           | 3                | uf.            | W.             | 1                     |      |                                | 767,2                        | 10,1      | N. N. W. | 2                | c. neb. |
|                                      | Avilés                         | 766,3             |             |         |           | cal.            | 0                | lluv.          | Ru.            |                       |      |                                | 765,8                        |           | S. W.    | 1                | neb.    |
|                                      | Gijón                          |                   |             |         |           |                 |                  |                |                |                       |      |                                |                              |           |          |                  |         |
|                                      | Oviedo                         | 767,6             |             | 6,4     | 97        | N.              | 0                | lluv.          |                | 3                     | 11   | 6                              | 766,4                        | 9,2       | N. W.    | 1                | lluv.   |
|                                      | Ministerre                     | 769,3             |             | 8,1     | 74        | S. E.           | 3                | neb.           | Pic.           |                       |      |                                | 764,8                        | 10,6      | N. W.    | 4                | niebla  |
|                                      | Santiago                       | 767,0             |             | 6,8     | 93        | S.              | 1                | uf.            |                | 1                     | 11   | 7                              | 766,3                        | 10,9      | N. W.    | 0                | neb.    |
|                                      | Pentenedra                     | 767,2             |             | 3,6     | 96        | N. W.           | 0                | uf.            |                | 2                     | 14   | 8                              | 767,3                        | 12,0      | N.       | 1                | niebla  |
|                                      | Lugo                           |                   |             |         |           |                 |                  |                |                |                       |      |                                |                              |           |          |                  |         |
|                                      | Orense                         | 767,0             |             | 9,9     | 89        | S. E.           | 0                | c. neb.        |                | 1                     | 19   | 8                              | 767,2                        | 12,8      | N. W.    | 0                | c. S.   |
| León                                 | 766,0                          |                   | 3,3         | 90      | S. S. W.  | 0               | S.               |                |                | 14                    | -1   | 761,3                          | 12,5                         | S.        | 0        | c. neb.          |         |
| Región Cantábrica II                 | Santander                      | 767,2             |             | 10,9    | 89        | N. W.           | 6                | neb.           | Pic.           | 2                     |      |                                | 766,9                        | 11,3      | N. E.    | 6                | neb.    |
|                                      | Punta Galea                    | 766,3             |             | 3,1     | 89        | N. N. W.        | 4                | uf.            | uf.            | 1                     |      |                                | 766,5                        | 10,7      | N. W.    | 4                | neb.    |
|                                      | Bilbao                         | 766,4             |             | 2,6     | 91        | S.              | 0                | lluv.          |                |                       | 12   | 7                              | 765,8                        | 11,0      | N. W.    | 4                | lluv.   |
|                                      | Cabo Machichaco                |                   |             |         |           |                 |                  |                |                |                       |      |                                |                              |           |          |                  |         |
|                                      | Igueldo                        |                   |             |         |           |                 |                  |                |                |                       |      |                                |                              |           |          |                  |         |
| San Sebastián                        | 766,8                          |                   | 9,3         | 79      | N.        | 3               | lluv.            | S.             | 5              | 16                    | 7    | 765,5                          | 11,4                         | N.        | 5        | lluv.            |         |
| Región del Duero III                 | Zamora                         | 766,9             |             | 3,5     | 80        | N.              | 1                | c. neb.        |                |                       | 17   | 0                              | 766,6                        | 13,2      | N. E.    | 0                | c. S.   |
|                                      | Palencia                       |                   |             |         |           |                 |                  |                |                |                       |      |                                |                              |           |          |                  |         |
|                                      | Burgos                         | 766,2             |             | 4,2     | 89        | N. N. E.        | 1                | neb.           |                |                       | 14   | 3                              | 762,2                        | 13,6      | S. S. E. | 1                | neb.    |
|                                      | Soria                          | 766,4             |             | 3,4     | 83        | N.              | 1                | uf.            |                |                       | 16   | 0                              | 765,6                        | 12,6      | S. W.    | 3                | c. neb. |
|                                      | Valladolid                     | 767,9             |             | 2,8     | 89        | N. E.           | 1                | neb.           |                |                       | 15   | 2                              | 762,4                        | 14,2      | N. W.    | 0                | uf.     |
| Salamanca                            | 767,3                          |                   | 6,3         | 83      | N. W.     | 3               | uf.              |                |                | 15                    | 2    | 766,5                          | 14,0                         | N.        | 2        | c. S.            |         |
| Región Central IV                    | Ávila                          |                   |             |         |           |                 |                  |                |                |                       |      |                                |                              |           |          |                  |         |
|                                      | Segovia                        | 765,1             |             | 4,2     | 88        | N.              | 0                | neb.           |                |                       | 18   | 1                              | 763,5                        | 14,0      | N.       | 0                | neb.    |
|                                      | Madrid                         | 765,6             |             | 5,0     | 66        | N. N. E.        | 1                | uf.            |                |                       | 17,2 | 3,3                            | 762,7                        | 17,0      | S. W.    | 0                | uf.     |
|                                      | Toledo                         | 765,6             |             | 3,0     | 80        | S.              | 3                | uf.            |                |                       | 18   | 2                              | 763,8                        | 17,2      | N.       | 1                | neb.    |
|                                      | Guadalajara                    | 765,0             |             | 4,2     | 52        | N. N. E.        | 0                | uf.            |                |                       | 17   | 1                              | 766,8                        | 16,4      | S. W.    | 0                | neb.    |
| Cuenca                               | 764,2                          |                   | 2,2         | 84      | N. E.     | 1               | uf.              |                |                | 18,2                  | -2   | 764,9                          | 17,4                         | N. W.     | 1        | uf.              |         |
| Extrem. Mancha V                     | Cáceres                        | 763,3             |             | 12,0    | 67        | N. W.           | 2                | neb.           |                |                       | 20   | 4                              | 763,0                        | 15,4      | N.       | 0                | neb.    |
|                                      | Badajoz                        | 765,7             |             | 6,4     | 79        | S. W.           | 0                | form.          |                |                       | 20   | 5                              | 764,9                        | 13,4      | S. W.    | 1                | c. S.   |
|                                      | Ciudad Real                    | 764,6             |             | 4,3     | 81        | N.              | 0                | neb.           |                |                       | 19   | 2                              | 765,7                        | 18,2      | N.       | 3                | S.      |
| Alto Ebro VI                         | Logroño                        | 767,0             |             | 7,6     | 80        | N. S. W.        | 0                | neb.           |                |                       | 20   | 7                              | 765,5                        | 17,0      | N. W.    | 0                | neb.    |
|                                      | Vitoria                        |                   |             |         |           |                 |                  |                |                |                       |      |                                |                              |           |          |                  |         |
|                                      | Pamplona                       |                   |             |         |           |                 |                  |                |                |                       |      |                                |                              |           |          |                  |         |
|                                      | Huesca                         | 763,7             |             | 7,2     | 66        | N. S. W.        | 3                | neb.           |                |                       | 17,5 | 6,3                            | 761,3                        | 15,7      | N. N. W. | 6                | neb.    |
| Zaragoza                             | 764,3                          |                   | 3,3         | 73      | N. W.     | 1               | c. neb.          |                |                | 18                    | 0    | 763,4                          | 16,3                         | N. W.     | 1        | c. S.            |         |
| Región Levant VII                    | Lérida                         |                   |             |         |           |                 |                  |                |                |                       |      |                                |                              |           |          |                  |         |
|                                      | Gerona                         |                   |             |         |           |                 |                  |                |                |                       |      |                                |                              |           |          |                  |         |
|                                      | Barcelona                      | 764,0             |             | 11,5    | 93        | S. S. E.        | 0                | neb.           | W.             |                       | 19   | 5                              | 761,4                        | 12,0      | S. W.    | 0                | neb.    |
|                                      | Tarragona                      |                   |             |         |           |                 |                  |                |                |                       |      |                                |                              |           |          |                  |         |
|                                      | Tortosa                        | 763,6             |             | 13,7    | 51        | N. W.           | 3                | c. neb.        |                |                       | 21   | 12                             | 761,3                        | 20,6      | N. N. W. | 2                | neb.    |
| Región Levante VIII                  | Teruel                         | 767,2             |             | 0,3     | 91        | N.              | 0                | niebla         |                |                       | 10   | -2                             | 763,8                        | 14,6      | N.       | 0                | neb.    |
|                                      | Castellón                      |                   |             |         |           |                 |                  |                |                |                       |      |                                |                              |           |          |                  |         |
|                                      | Valencia                       | 763,2             |             | 10,0    | 82        | N.              | 0                | neb.           |                |                       | 21   | 9                              | 761,8                        | 20,4      | S. E.    | 0                | neb.    |
| Región del Sur IX                    | Albacete                       | 765,4             |             | 4,7     | 80        | N.              | 1                | c. S.          |                |                       | 19   | 2                              | 761,6                        | 13,9      | N. W.    | 1                | c. S.   |
|                                      | Alicante                       | 762,5             |             | 12,2    | 78        | N. N. W.        | 0                | neb.           | cal.           |                       | 18   | 9                              | 763,3                        | 15,2      | S. E.    | 1                | neb.    |
|                                      | Murcia                         | 762,5             |             | 13,0    | 76        | S. W.           | 1                | c. S.          |                |                       | 21   | 8                              | 763,7                        | 20,2      | S. W.    | 1                | neb.    |
| Región del Sur X                     | Sevilla                        | 764,9             |             | 7,6     | 100       | N. W.           | 3                | niebla         |                |                       | 21   | 6                              | 764,4                        | 20,0      | S. W.    | 1                | S.      |
|                                      | Córdoba                        | 764,8             |             | 3,2     | 86        | S. W.           | 1                | neb.           |                |                       | 19   | 6                              | 764,6                        | 13,0      | N. S. W. | 1                | neb.    |
|                                      | Jaén                           | 765,9             |             | 10,6    | 70        | N.              | 0                | c. S.          |                |                       | 17   | 7                              | 764,9                        | 16,2      | N.       | 1                | S.      |
|                                      | Granada                        | 765,0             |             | 6,4     | 91        | S.              | 0                | c. S.          |                |                       | 18   | 4                              | 764,7                        | 17,8      | N.       | 0                | neb.    |
|                                      | Huelva                         | 764,7             |             | 8,6     | 93        | N. W.           | 3                | neb.           |                |                       | 20   | 6                              | 765,2                        | 16,5      | S. W.    | 4                | c. S.   |
| Región del Sur XI                    | Cádiz                          |                   |             |         |           |                 |                  |                |                |                       |      |                                |                              |           |          |                  |         |
|                                      | San Fernando                   | 765,2             |             | 7,8     | 99        | N. N. W.        | 0                | neb.           | S.             | 1                     | 17   | 3                              | 766,2                        | 13,6      | N. N. W. | 2                | c. S.   |
|                                      | Tarifa                         | 763,2             |             | 11,5    | 95        | N.              | 1                | c. neb.        | uf.            |                       |      |                                | 764,0                        | 14,4      | S.       | 1                | c. S.   |
|                                      | Málaga                         | 763,5             |             | 11,8    | 74        | N. N. W.        | 1                | S.             | uf.            |                       | 20   | 10                             | 764,9                        | 17,6      | S.       | 7                | c. S.   |
|                                      | Almería                        | 763,3             |             | 11,0    | 90        | N.              | 1                | c. S.          | uf.            |                       | 12   | 10                             | 764,1                        | 16,5      | S. E.    | 1                | c. neb. |
| Región del Sur XII                   | Palma                          | 763,2             |             | 10,6    | 84        | N.              | 0                | c. neb.        | Ru.            |                       | 15   | 7                              | 764,6                        | 14,8      | N.       | 1                | c. neb. |
|                                      | Mahón                          | 763,5             |             | 12,0    | 86        | N. W.           | 1                | neb.           |                |                       | 16   | 3                              | 762,1                        | 15,0      | S. W.    | 1                | c. neb. |
|                                      | Melilla                        | 764,0             |             | 14,0    | 89        | N. W.           | 3                | S.             | cal.           |                       | 16   | 9                              | 764,0                        | 14,0      | N.       | 2                | S.      |
| Laguna                               | 767,9                          |                   | 11,6        | 80      | N. W.     | 3               | c. neb.          |                |                | 14                    | 10   | 767,5                          | 12,0                         | N. W.     | 4        | c. neb.          |         |
| Sta Cruz de Ten.                     | 769,3                          |                   | 16,2        | 63      | N. N. W.  | 1               | neb.             | S.             |                | 19                    | 15   |                                |                              |           |          |                  |         |

## Noticias

Las estaciones que aun no tienen montado el servicio meteorológico ó que no han podido transmitir el telegrama del tiempo, figuran en blanco.