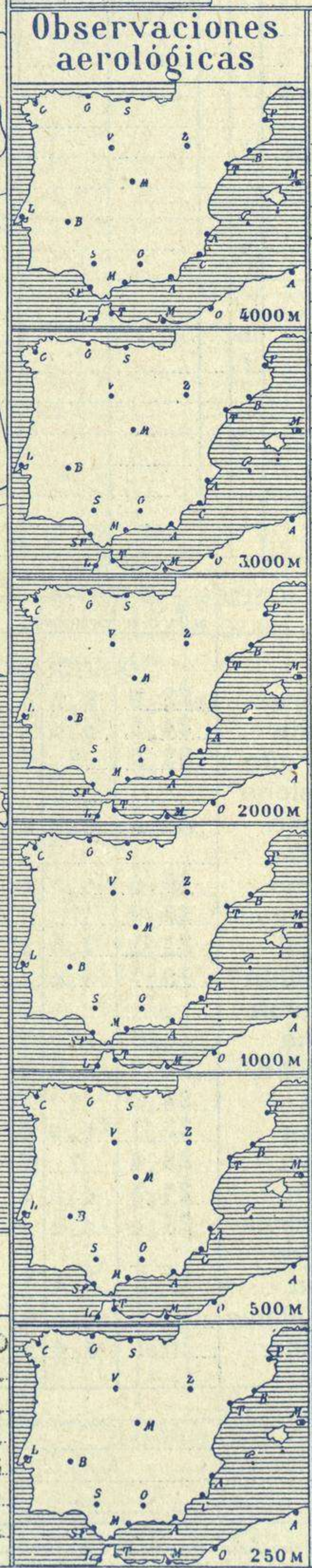
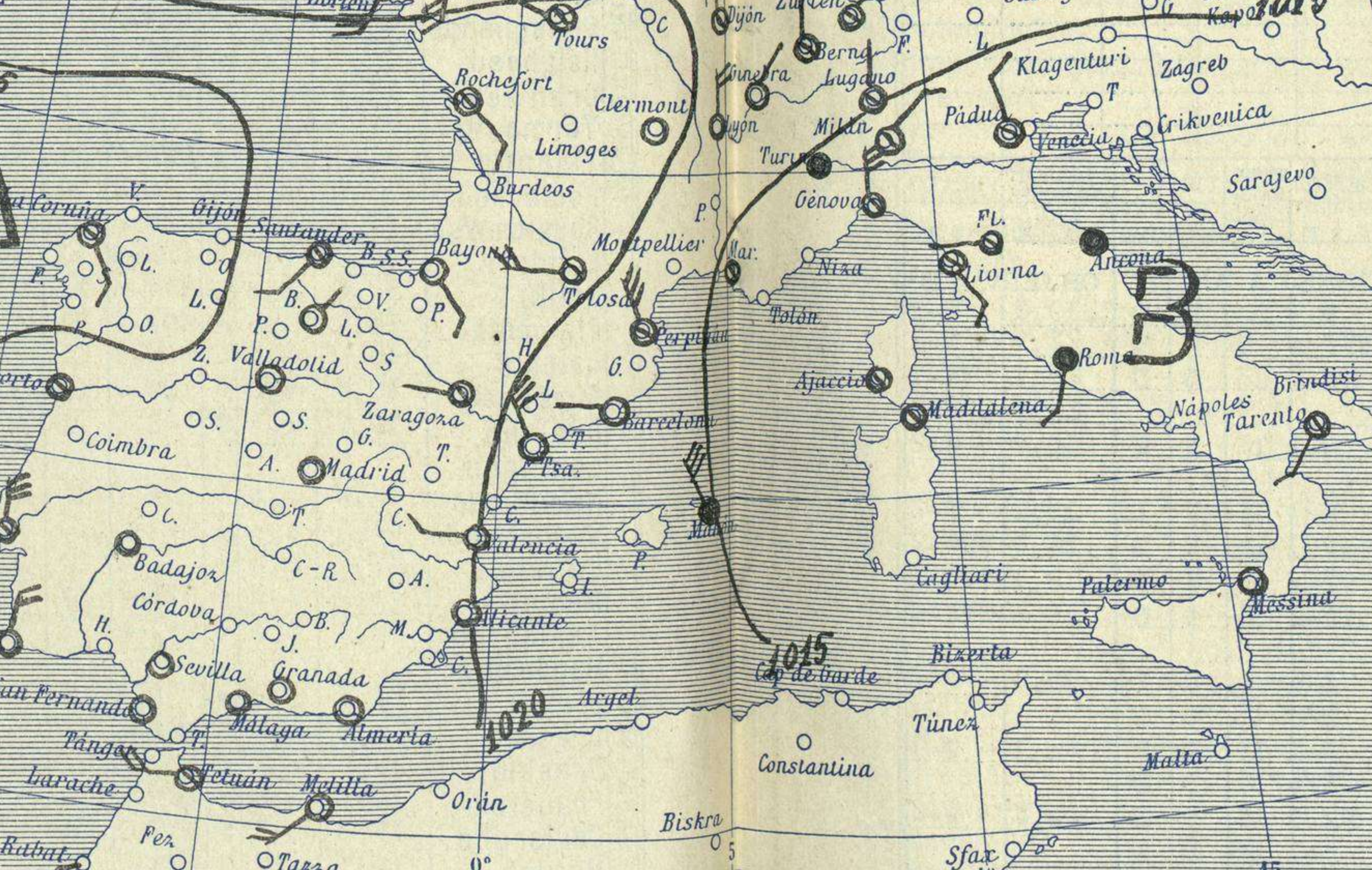
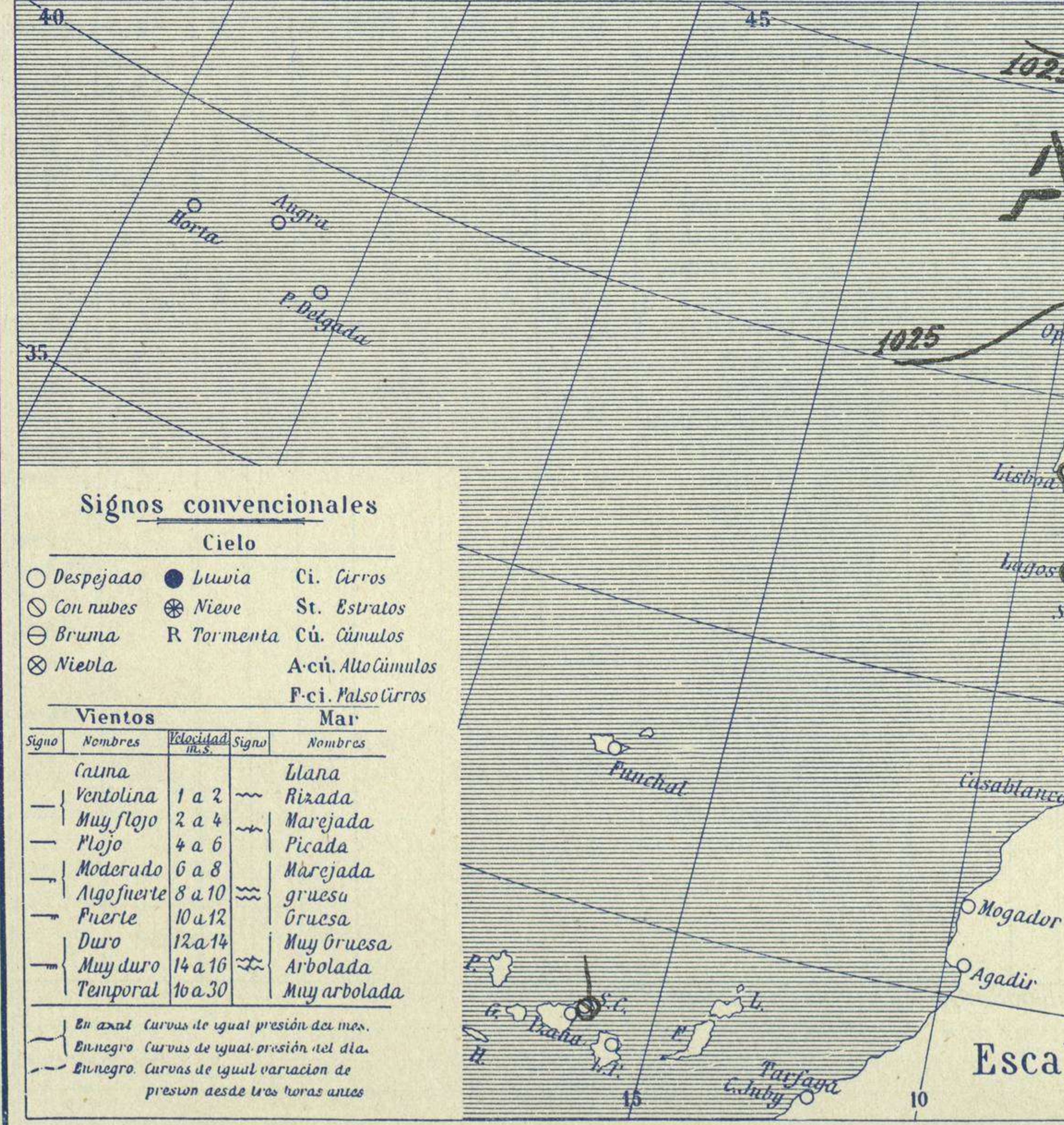


Temperaturas extrema y Lluvia

Estaciones	Temperaturas		Lluvia
	Máx.	Mínim.	
La Coruña	15	10	
Santiago	21	7	
Pontevedra			
Lugo			
Orense	26	6	
Gijón			
Oviedo	17	7	
Santander			
Bilbao	17	8	
San Sebastián			
León	?	4	
Zamora	15	6	
Palencia	16	2	
Burgos	13	2	
Soria	17	4	
Valladolid	19	3	
Salamanca	17	6	
Ávila	14	3	
Segovia	16	2	
Madrid	16	5	
Toledo	20	8	
Cuadalupe	17	5	
Guadalajara	14	5	
Ciudad-Real	17	6	
Albacete	15	6	
Cáceres	23	10	
Badajoz	22	8	
Vitoria	18	1	
Logroño	16	5	
Pamplona	11	?	
Huesca	20	5	
Zaragoza	20	7	
Lérida			
Oerona	23	12	7
Barcelona	20	15	
Tarragona	20	10	11
Tortosa			
Teruel	14	1	2
Castellón	?	11	
Valencia			
Alicante	15	?	2
Murcia	18	9	
Sevilla	?	8	
Córdoba	21	8	
Jaén	17	10	
Baeza	?	8	
Granada	17	6	
Huelva	24	10	
San Fernando	21	12	
Tarifa	15	13	
Algeciras	25	12	
Málaga	25	13	
Almería	?	11	2
Palma	25	?	
Ibiza			
Mahón	17	9	2
Las Palmas			
Stº Cruz de T.			
Laguna			
Izaña			
Tetuán	22	10	
Melilla			
Tánger	?	10	



Estado General

Existe un área de presiones débiles al Norte de las Islas Británicas y otra hacia el Sur de Italia. Las presiones altas residen al occidente de Galicia, sobre el Atlántico.

Tiempo probable

EN LAS REGIONES.

I
II
III
IV
V
VI No se hace predicción.
VII
VIII
IX
X
XI
XII

Observaciones en Madrid de 13^h del día 11 a 7^h del día 12.

PARQUE DEL RETIRO (Altitud 667 m)

Horas	Barómetro		Temperatura	Humedad %	Viento	Lluvia	Estado del Cielo	Horas de insolación	
	mm	milibares						12 a 10	Temperatura máxima
13	707,1	942,7	16,9	45	NE-1	0,0	Nubes	12,1	18,1
18	707,3	942,5	16,4	50	NE-1	0,0	Nubes	5,1	21,1
1	708,3	944,3	9,8	80	Cal-0	0,0	Despej.	9,5	15,3
7	709,0	945,3	9,8	71	Cal-0	0,0	Despej.	7,4	15,3

Signos convencionales

Cielo

○ Despejado ● Lluvia Ci. Cirros
☁ Con nubes ☁ Nieve St. Estratos
☁ Bruma R Tormenta Cú. Cúmulos
☁ Niebla A-cú. Alto Cúmulos
F-cú. Falso Cirros

Vientos

Signo	Nombres	Velocidad	Signo	Nombres
—	Calma	1 a 2	—	Llana
—	Ventolina	2 a 4	—	Rizada
—	Muy flojo	4 a 6	—	Marejada
—	Flojo	6 a 8	—	Picada
—	Moderado	8 a 10	—	Marejada gruesa
—	Algo fuerte	10 a 12	—	Gruesa
—	Fuerte	12 a 14	—	Muy gruesa
—	Muy fuerte	14 a 16	—	Arbolada
—	Temporal	16 a 30	—	Muy arbolada

En azul Curvas de igual presión del día.
En negro Curvas de igual presión del día.
En negro Curvas de igual variación de presión desde tres horas antes.

