

INSTITUTO GEOGRÁFICO Y CATASTRAL

BOLETÍN DEL SERVICIO METEOROLÓGICO

Año XL

Nim.º 83

1932
23 de marzo

OBSERVACIONES DEL EXTRANJERO

ESTACIONES	PRESIÓN MILIBARES		VIENTO	TEMPERATURA	TIEMPO	PRESIÓN MILIBARES		VIENTO	ESTACIONES	PRESIÓN		VIENTO	TEMPERATURA	TIEMPO	PRESIÓN MILIBARES		VIENTO				
	á O. N. M. G. N.	VARIACIÓN				á O. N. M. G. N.	VARIACIÓN			á O. N. M. G. N.	VARIACIÓN				á O. N. M. G. N.	VARIACIÓN					
ISLANDIA	Seydisfjord	18,3	0,0	Cal-0	3	N	NB	16,3	Cal-0	PAISES BAJOS	De Bild										
	Reykjavik	16,7	0,0	Cal-0	1	D	D	15,8	Cal-0		Le Helder										
	Vestmanna	17,6	0,0	SE-2	6	A	A	16,2	SE-1		Flesinga										
	Thorshavn							15,9	Cal-0		Bruselas	21,8	0,6	3	SE-3	2	N	N	22,8	SE-2	
	Stensele	29,1	0,8	3	NN-2	0	N	N	25,5		W-2	Zurich	20,8	-0,6	6	SE-0	-3	D	N	24,8	SE-0
	Ostersund	31,8	0,2	3	W-1	-3	D	N	30,0		W-3	Berna	?	?		SE-5	?	?	?	23,4	SE-0
	Hernosand	30,4	3,0	3	Cal-0	2	N	N	25,7		Cal-0	Ginebra	19,4	-0,8	8	NN-1	2	N	N	23,9	W-1
	Sarna	32,3	0,2	3	NW-3	-6	N	N	29,7		NW-3	Lugano	16,6	0,8	4	N-0	3	N	N	14,8	SE-4
	Karlstad	30,6	0,0	4	NW-1	-3	D	N	29,6		NNW-1	Calais	19,5	0,4	4	SE-1	4	11	11	20,2	SE-2
	Estocolmo	28,2	0,0	3	NW-2	-1	N	N	27,4		W-2	Abbeville	19,5	1,4	3	SE-2	4	N	N	20,2	SE-3
	Jonkoping	29,2	0,2	3	Cal-0	-5	D	N	30,6		W-2	El Havre	20,9	0,4	4	N-2	7	N	NB	20,9	W-2
	Wisby	26,7	0,0	3	N-3	1	N	N	29,2		SW-2	Maguncia	18,6	-0,2	9	WNW-3	5	N	N	21,6	SE-3
	Kalmar	28,3	0,2	3	N-2	0	N	N	29,8		W-1	Brest								25,0	SW-3
	Bronno											Lorient	23,8	0,0	6	NNW-3	3	N	N	28,6	W-6
	Vallersund											Rennes	22,2	0,0	4	NNW-2	6	N	N	28,3	W-3
SUECIA Y NORUEGA	Kinn	29,9	0,4	4	SE-2	0	D	N	30,0	SE-2	Argentan	20,9	0,2	4	Cal-0	4	N	N	28,1	W-1	
	Dombaas	33,8	0,0	3	Cal-0	-12	D	D	32,1	N-1	Paris	21,5	0,2	4	NN-3	5	11	11	20,2	SE-2	
	Utsire	29,0	0,2	4	S-4	0	D	D	29,1	S-5	Nancy	22,1	-0,2	8	Cal-0	-2	D	N	20,0	Cal-0	
	Faerder	31,0	0,6	3	NE-3	0	?	?			Estrasburgo	23,5	-0,4	9	N-3	?	D	D	22,2	W-3	
	Lister	29,2	0,2	4	N-3	0	D	D	30,7	N-3	Tours	20,7	0,0	3	N-3	4	N	N	28,2	W-2	
	DINAMARCA	Skagen	30,7	0,0	3	W-1	1	D	D	32,0	SW-1	Dijon	19,5	-0,2	6	Cal-0	0	N	N	28,1	N-1
		Hanstholm	29,6	0,0	3	SE-1	-2	D	D	30,6	NW-1	Rochefort	23,1	0,2	1	N-2	6	N	N	24,2	W-2
		Blaavands	29,5	0,6	3	SE-1	-3	D	D	30,3	SE-3	Clermont	18,5	0,4	4	NNW-2	4	N	N	26,2	W-2
		Copenhague	29,9	-0,6	8	NW-1	-2	N	N	32,0	W-1	Lyon	18,5	-0,4	7	Cal-0	4	LL	LL	20,3	W-3
		Hammershus	28,3	0,6	4	NE-3	-1	N	N	31,2	W-1	Burdeos	22,7	0,0	3	Cal-0	5	NE	11	24,2	W-2
		Lerwick	21,9	0,6	1	SE-4	5	LL	LL	20,8	SE-6	Bayona	12,9	-0,6	6	NW-0	11	LL	LL		W-2
		Stornoway	16,3	0,0	3	NW-1	4	N	D	16,8	W-1	Tolosa								28,2	W-2
		Wick	17,9	-0,2	6	S-4	6	LL	LL	17,5	S-4	Marignane	14,5	0,0	6	NNW-4	10	N	N	30,8	W-3
		Aberdeen	16,9	-0,6	6	SE-2	6	11	11	18,1	SE-3	Perpignan	18,3	-1,0	9	WNW-5	11	N	N	28,7	W-7
		Malin Head	17,2	-0,4	6	SW-3	7	N	11	19,6	W-4	Ajaccio	11,5	-0,4	9	Cal-0	7	N	N		
Renfrew		18,9	0,4	3	Cal-0	2	N	N	18,2	NE-3	Oporto	18,2	-2,0	8	NN-3	12	NE	D	28,2	W-2	
Tynemouth		18,7	0,8	3	W-2	4	N	N	16,9	W-2	PORTUGAL	Colmbra	20,7	-1,0	8	N-3	12	D	D	04,3	NE-3
Blacksod		19,2	-0,8	8	SW-5	9	N	N	21,8	W-4		Lisboa	19,4	-0,6	8	SE-1	12	D	D	00,0	Cal-0
Donaghadee		19,3	0,4	4	S-1	6	N	A	20,1	W-1		Lagos	17,8	-1,0	5	?	16	N	N		
Holyhead		20,1	0,4	0	W-2	7	N	N				Funchal	21,1	-0,2	5	NW-4	15	N	LL	21,2	SE-0
Cranwell	20,1	0,2	3	W-3	2	NE	NB	20,6	Cal-0	Horta		17,3	0,0	3	N-3	2	N	N	14,1	W-3	
Yarmouth	20,4	0,4	3	SE-3	4	LL	LL	21,3	SE-4	Turin		17,3	0,0	3	N-3	2	N	N	13,7	W-4	
Valentia	21,6	-1,0	8	SW-3	8	N	A	26,1	NW-4	Milan		17,1	1,0	3	SE-3	2	N	N	14,7	SE-3	
Pembroque	22,1	-0,2	5	N-2	7	N	N	21,0	W-3	Padua											
Ross-on-Wye	21,0	0,0	3	S-2	5	N	N	21,0	WNW-3	Venecia		17,0	0,2	4	NN-3	9	D	D			
Londres	20,8	0,4	4	W-2	2	D	D	20,0	W-1	Genova		14,9	1,4	3	S-2	5	N	N	14,5	N-2	
Scilly	23,7	-0,8	7	NW-3	7	N	N	25,5	NW-4	Florenzia									13,7	SE-2	
Plymouth	22,7	-0,2	7	Cal-0	4	N	N	23,4	NW-4	Lionna		16,3	1,0	3	NN-4	7	N	N	15,9	W-3	
Calshot	21,8	0,4	4	W-2	3	N	D	20,4	NW-2	Ancona		14,1	1,4	3	NN-6	?	N	N			
Guernsey	22,4	0,0	3	NW-2	7	N	N	22,4	NW-4	Zara		13,1	0,0	3	N-3	5	N	N	14,2	SE-2	
Borkum	25,3	0,6	3	E-2	-4	D	D			Roma		12,7	-0,2	6	N-3	2	N	N	11,4	NE-4	
Loningen										Magdalena	12,7	-0,4	9	Cal-0	3	D	D				
Hamburgo	29,0	0,4	3	SE-2	-3	D	D	30,4	SE-2	Taranto	07,8	0,8	2	NW-4	4	N	11	07,0	W-4		
Swinemunde	?	-0,2	6	Cal-0	-2	D	D	31,0	NE-2	Mesina	10,5	-1,4	5	N-2	9	N	N				
Danzig	27,8	-0,2	9	SW-1	-2	N	N	31,1	Cal-0	Tanger	20,1	-0,6	6	NE-1	3	D	D	17,9	W-3		
Memel	29,5	0,6	3	E-1	-1	D	D	31,1	W-2	Oran	19,1	-0,8	8	Cal-0	11	D	D	23,4	W-2		
Aquisgran	23,9	0,2	4	SE-2	-2	D	D	24,4	W-4	Argel	19,7	?		NW-2	?	N	A				
Magdeburgo	28,8	0,2	3	SE-1	-3	NE	D	30,3	SE-2	Bizerta											
Berlin	31,4	0,0	3	SE-2	-1	D	D	31,5	SE-4	Tunez	14,6	0,0	3	NW-2	11	N	NE	14,4	NN-5		
Dresde	27,8	-0,4	8	Cal-0	-3	D	D	28,4	W-4	Rabat	16,5	-1,0	8	Cal-0	11	D	D	18,7	Cal-0		
Breslau	27,9	0,2	3	N-2	-4	D	D	28,4	NE-2	Fez	?	0,0	3	Cal-0	6	D	D	17,3	Cal-0		
Francfort	25,0	0,0	3	W-2	2	D	D	25,9	NE-3	Tazza											
Carlsruhe	24,3	0,2	3	NE-4	0	D	D	25,2	NE-2	Sfax											
Munich	26,3	0,0	3	E-3	-5	D	D	26,4	Cal-0	Casablanca	17,1	-0,6	6	SE-2	9	D	D	19,1	W-2		
Posen										Mequinez	16,8	0,2	0	S-5	8	D	D	19,4	Cal-0		
Varsovia	27,5	0,0	3	NE-1	-4	D	D			Agadir											
Cracovia																					
Viena	23,4	0,0	3	SE-2	0	N	N														
Praga	27,5	0,2	3	Cal-0	0	N	N														
Buda-Pest																					

RADIOGRAMAS TRANSMITIDOS DESDE BARCOS

DIA	HORA	LAT	LONG	PRESIÓN	VIENTO
23	7	44 6 N	06 4 W	1024	W-3
		49 9 N	36 6 W	1015	WNW-4
		48 1 N	28 2 W	1013	NNW-3

ADMINISTRADOR: Sr. Habilitado del Servicio Meteorológico.

CORRESPONDENCIA: Sr. Jefe del Servicio Meteorológico. Apartado 285. MADRID.

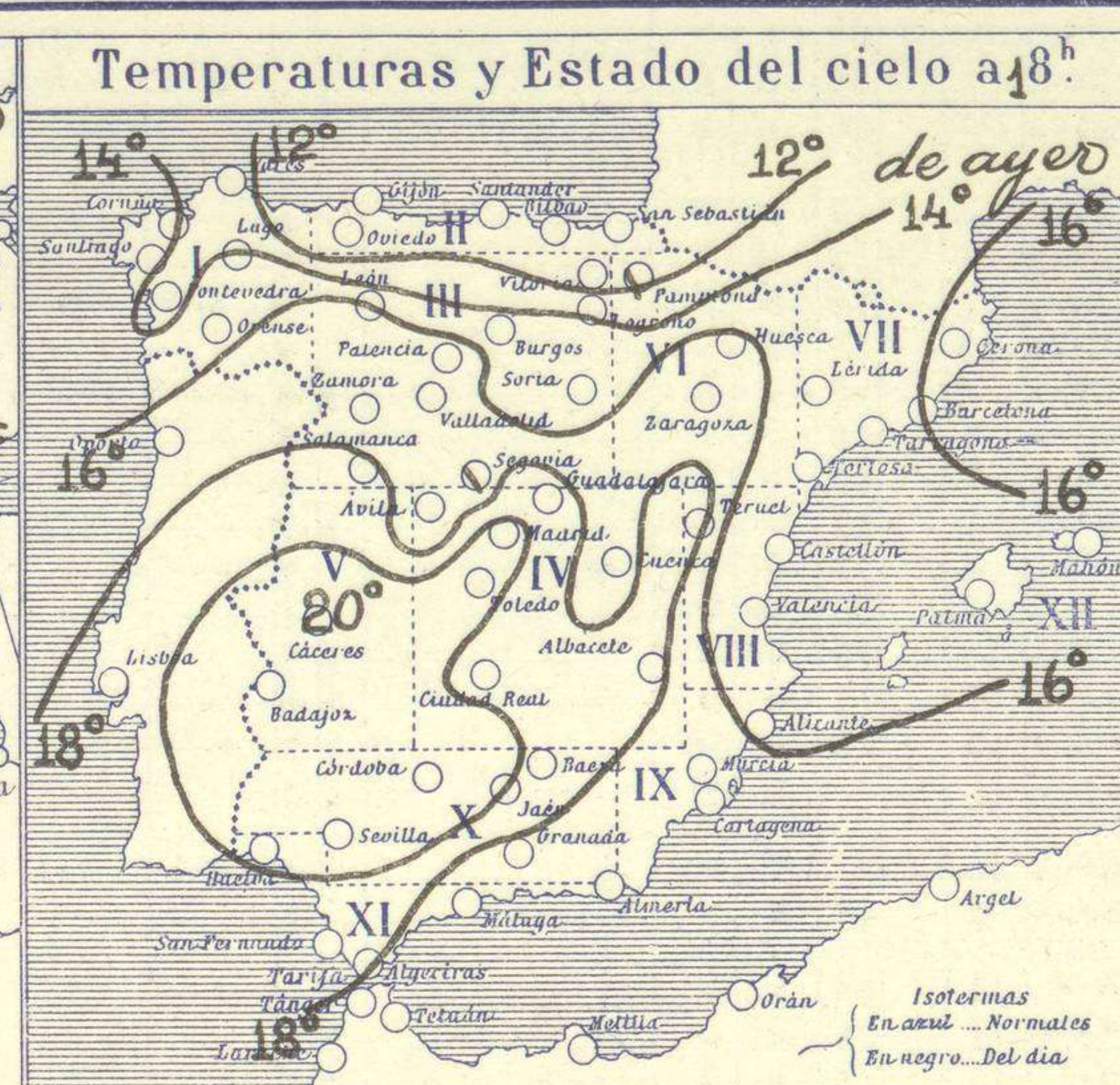
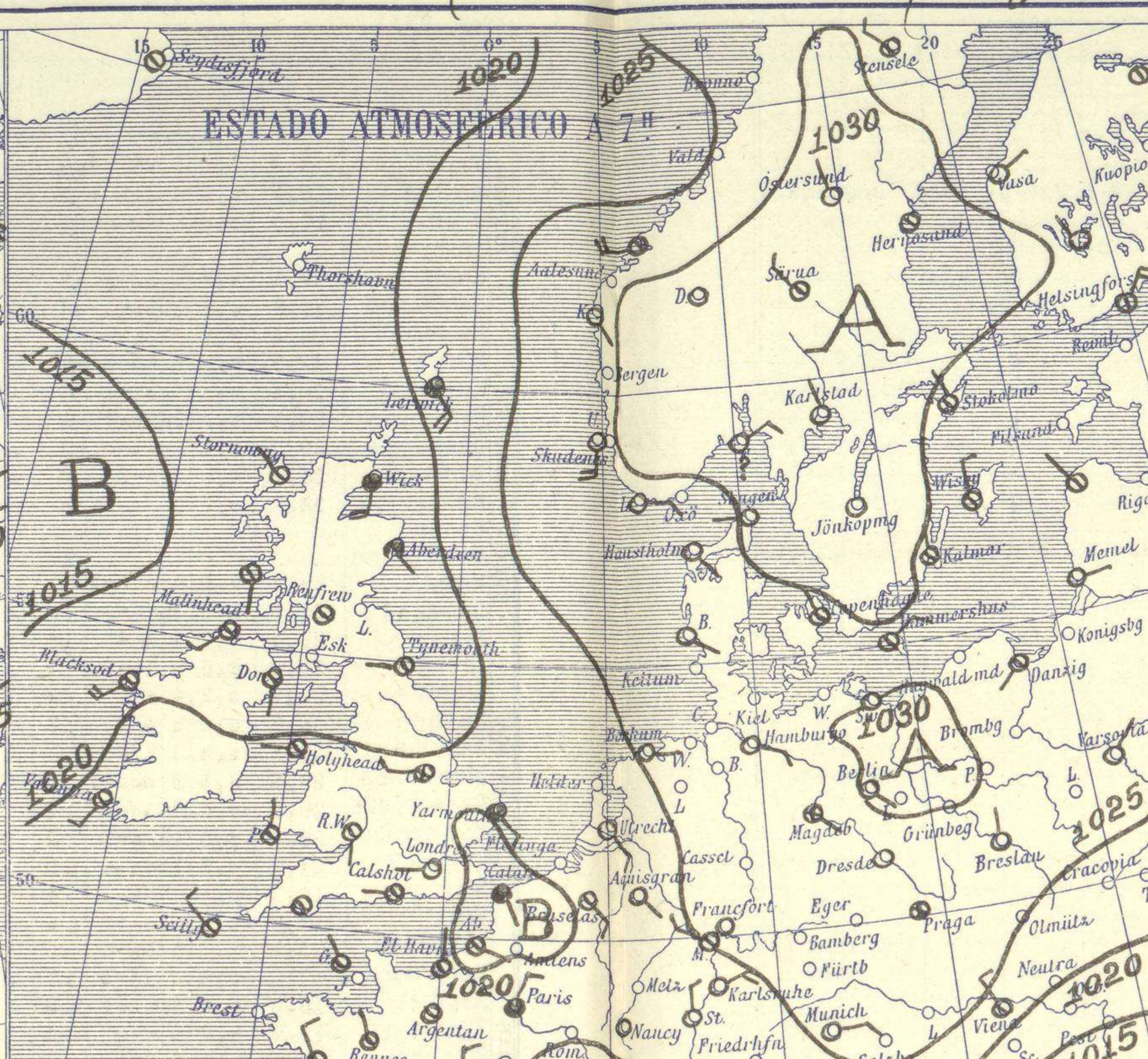
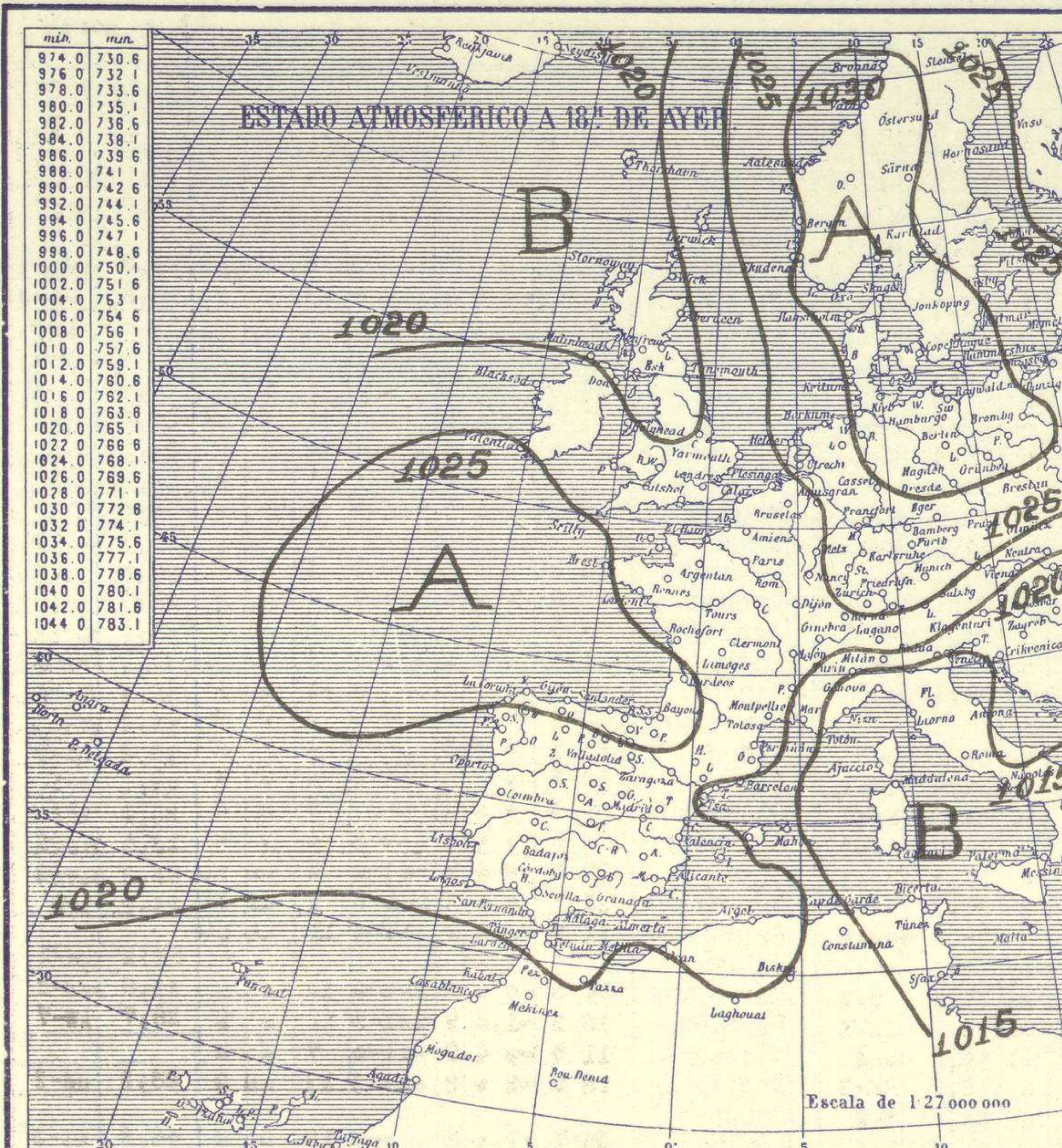


SERVICIO METEOROLÓGICO ESPAÑOL.

Boletín del Miércoles 23 de Marzo de 1932

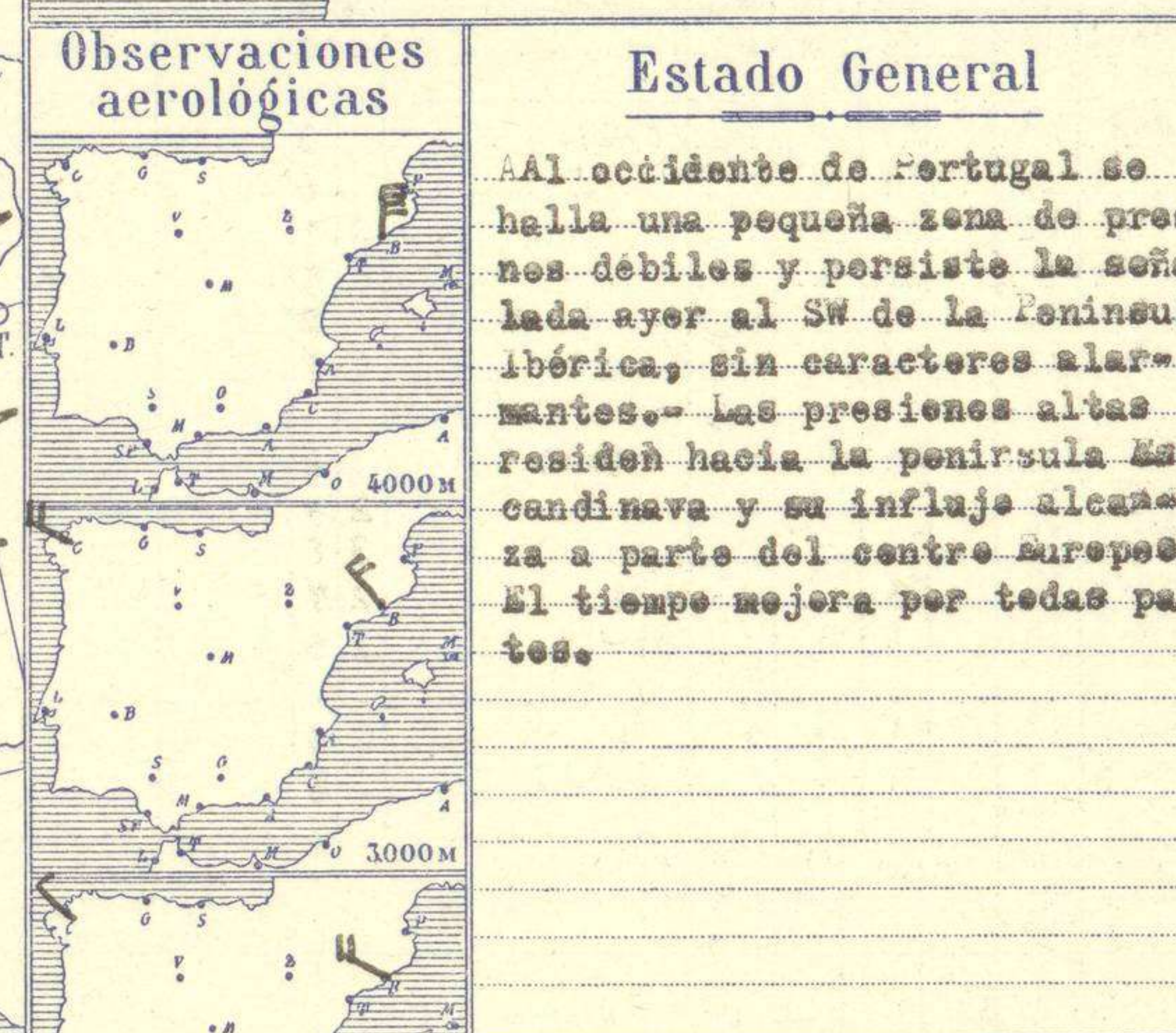
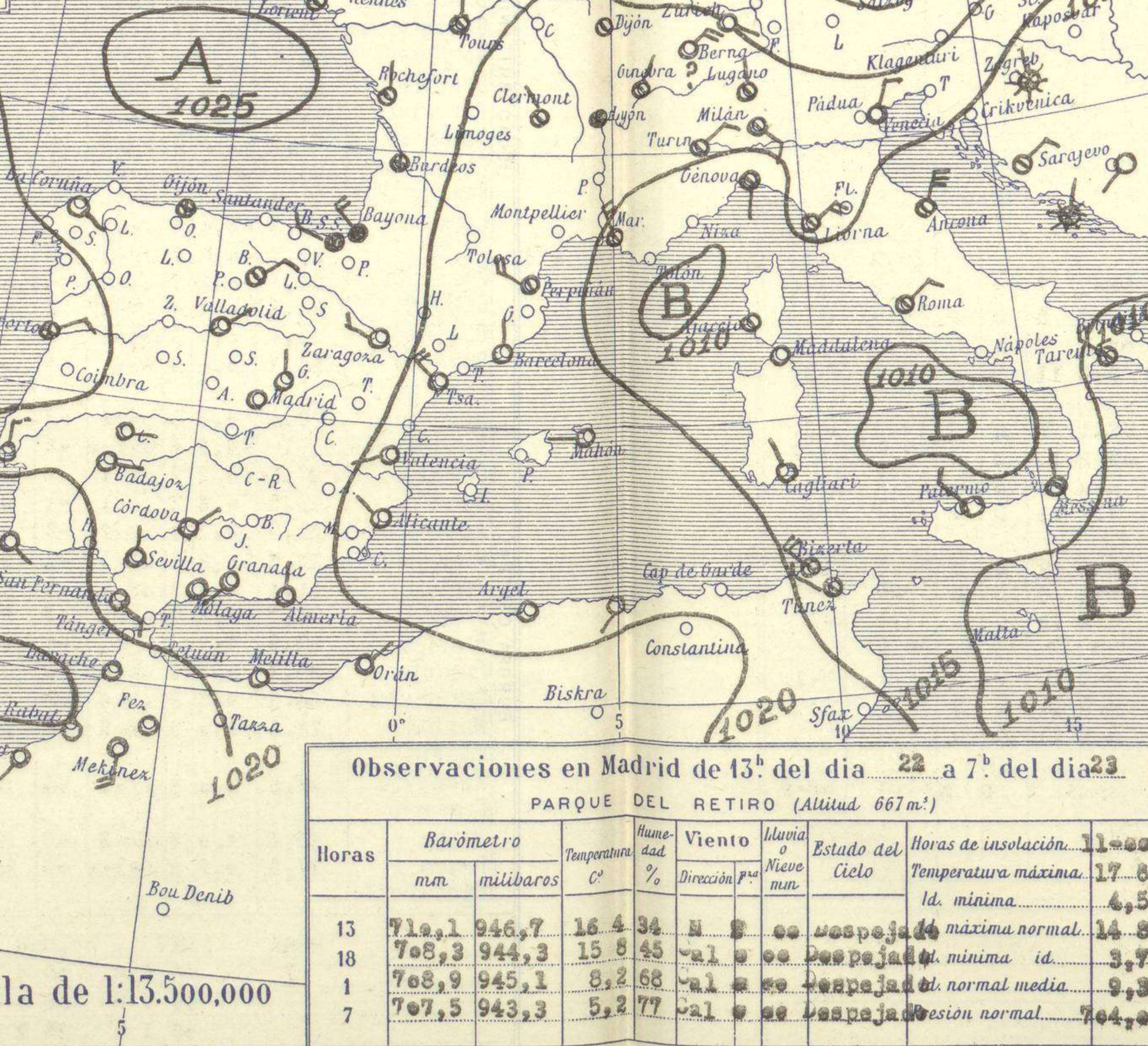
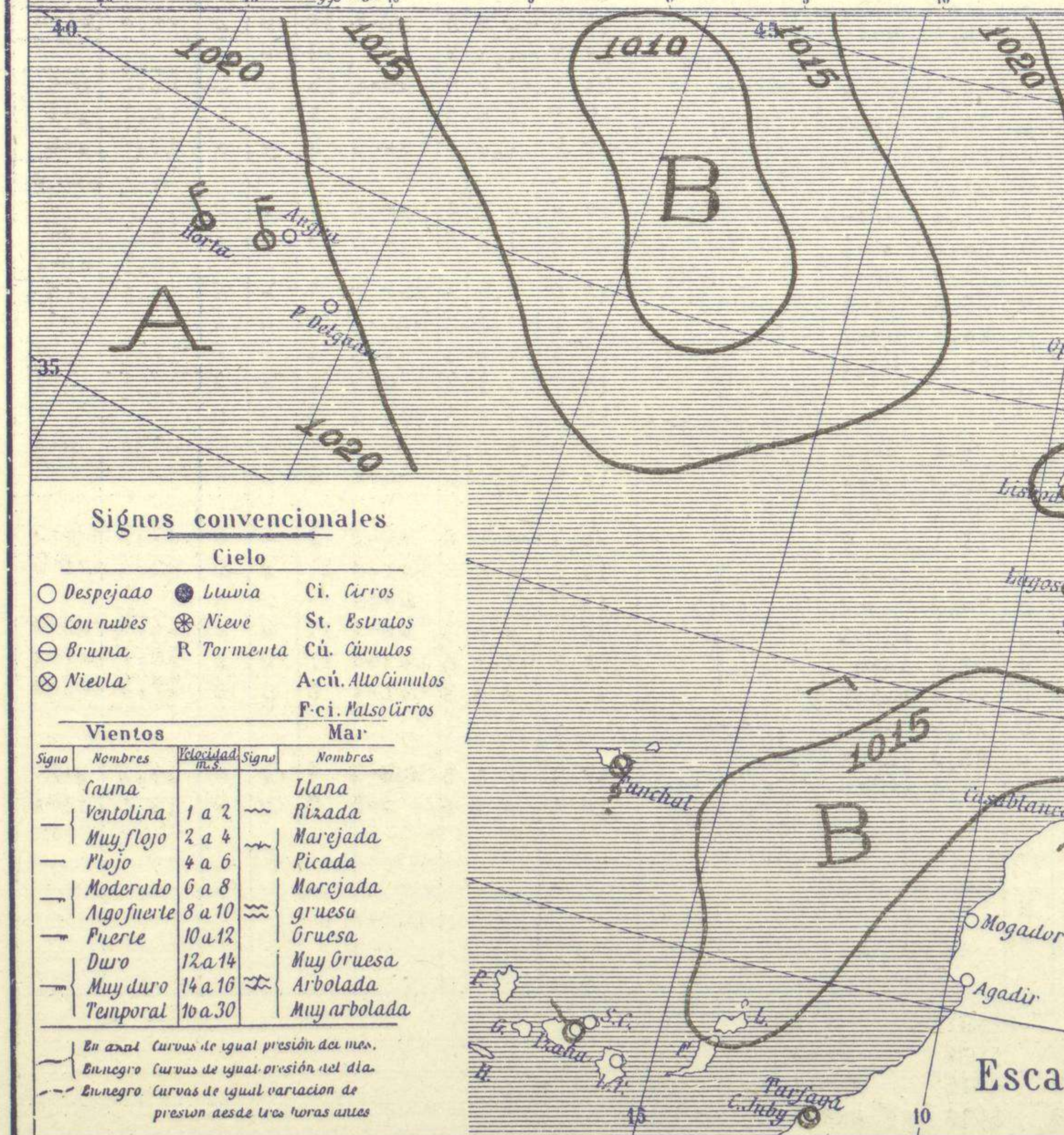
AÑO XL

Núm. 83



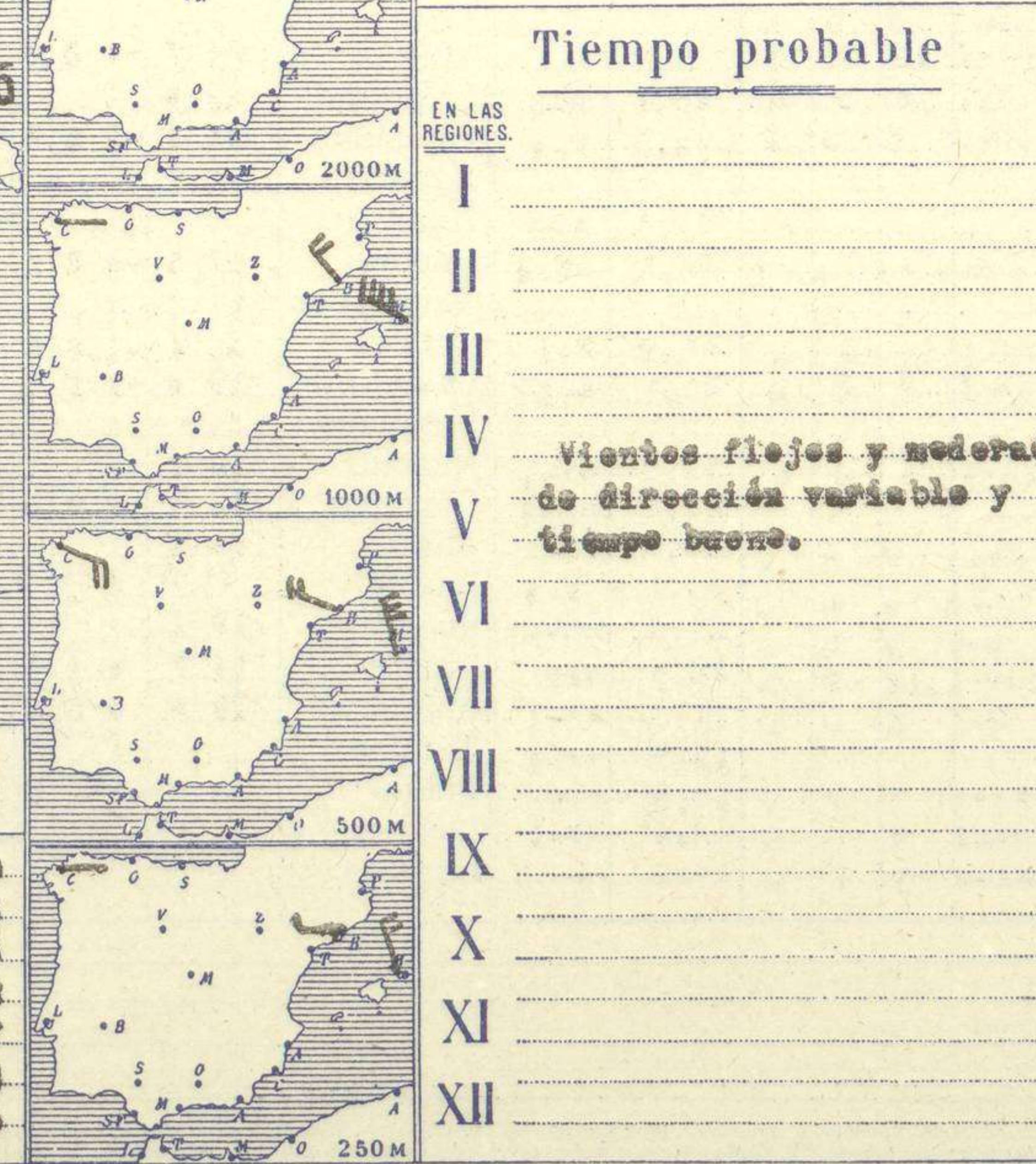
Temperaturas extrema y Lluvia

Estaciones	Temperaturas		Lluvia
	Máx.	Mín.	
La Coruña	13	5	
Santiago	17	4	
Pontevedra	16		
Lugo			
Orense	16		
Oijón	12	5	
Oviedo	13	3	
Santander	12	8	0.3
Bilbao			
San Sebastián	14	8	
León	15	2	
Zamora			
Palencia	15	1	
Burgos	12	2	
Soria	16	1	
Valladolid	17	2	
Salamanca	16		
Ávila	12	1	
Segovia	10	4	
Madrid	18	5	
Toledo	18	5	
Guadalajara	17	3	
Cuenca	17	5	
Ciudad-Real	18	3	
Albacete	18		
Caceres	21	9	
Badajoz	21	6	
Vitoria	12	3	
Logroño	16	4	
Pamplona	10	6	
Huesca	17	3	
Zaragoza		6	
Lérida			
Gerona	18	4	
Barcelona	17	9	
Tarragona	17	7	
Tortosa	19	10	
Teruel	15	2	
Castellón	17	8	
Valencia	21	8	
Alicante	16	6	
Murcia	18	10	
Sevilla	23	10	
Córdoba	22	6	
Jaén	19	3	
Baeza	18	6	
Granada	21	6	
Huelva	26	9	
San Fernando	21	12	
Tarifa	20	14	
Algeciras	22	14	
Málaga	21	10	
Almería	19		
Palma	18	3	
Ibiza			
Mahón	15	8	
Las Palmas			
St. Cruz de T.	21	14	
Laguna			
Izaña			
Tetuán			
Melilla			
Tánger			



Estado General

AAI occidente de Portugal se halla una pequeña zona de presiones débiles y persiste la señalada ayer al SW de la Península Ibérica, sin caracteres alarmantes. Las presiones altas residen hacia la península Escandinava y su inflajo alcanza a parte del centro europeo. El tiempo mejora por todas partes.



Observaciones en Madrid de 13^h del día 22 a 7^h del día 23

PARQUE DEL RETIRO (Altitud 667 m²)

Horas	Barómetro		Temperatura		Humedad %	Viento Dirección y fuerza	Estado del Cielo	Horas de insolación
	mm	milibars	C°	%				
13	719,1	946,7	16,4	34		N. E. 0.0	0.0	11.00
18	708,3	944,3	15,8	45		N. E. 0.0	0.0	17.00
1	708,9	945,1	8,2	68		N. E. 0.0	0.0	6.5
7	707,5	943,3	5,2	77		N. E. 0.0	0.0	14.8

Signos convencionales

Cielo

○	Despejado	☁	Lluvia	☉	Ci. Cirros
☁	Con nubes	☁	Nieve	☉	St. Estratos
☁	Bruma	☁	Tormenta	☉	Cú. Cúmulos
☁	Niebla	☁	Act. Alto Cúmulos	☉	P. ci. P. alto Cirros

Vientos

Signo	Nombres	Velocidad (m/s)	Signo	Nombres
—	Llana	1 a 2	—	Llana
—	Ventolina	2 a 4	—	Rizada
—	Muy flojo	4 a 6	—	Marejada
—	Flojo	6 a 8	—	Picada
—	Moderado	8 a 10	—	Marejada gruesa
—	Algo fuerte	10 a 12	—	Gruesa
—	Fuerte	12 a 14	—	Muy gruesa
—	Duro	14 a 16	—	Muy gruesa
—	Muy duro	16 a 18	—	Arbolada
—	Temporal	18 a 30	—	Muy arbolada

Mar

En azul Curvas de igual presión del mes.
En negro Curvas de igual presión del día.
En negro Curvas de igual variación de presión desde tres horas antes.

Escala de 1:13.500.000

