

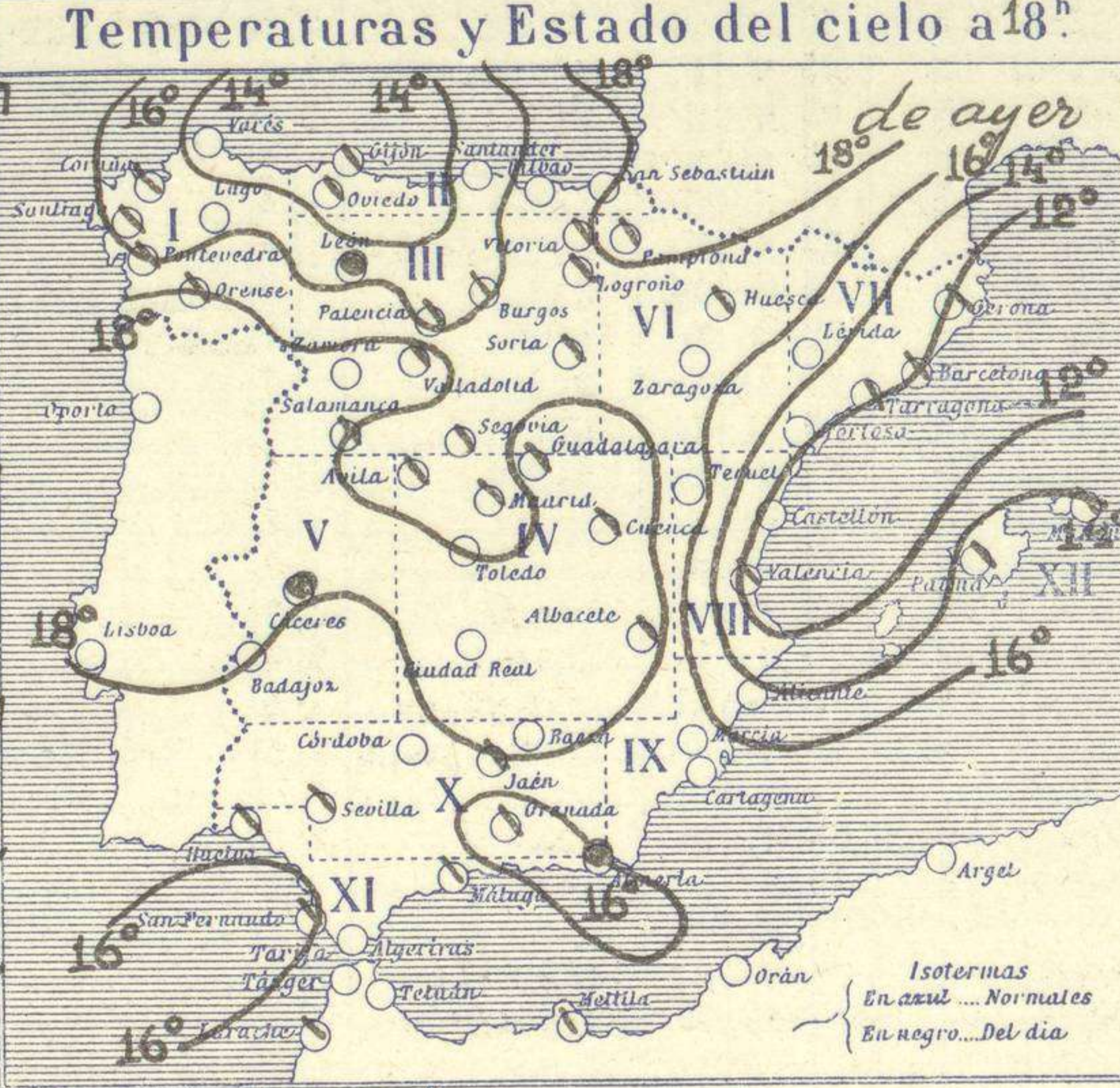
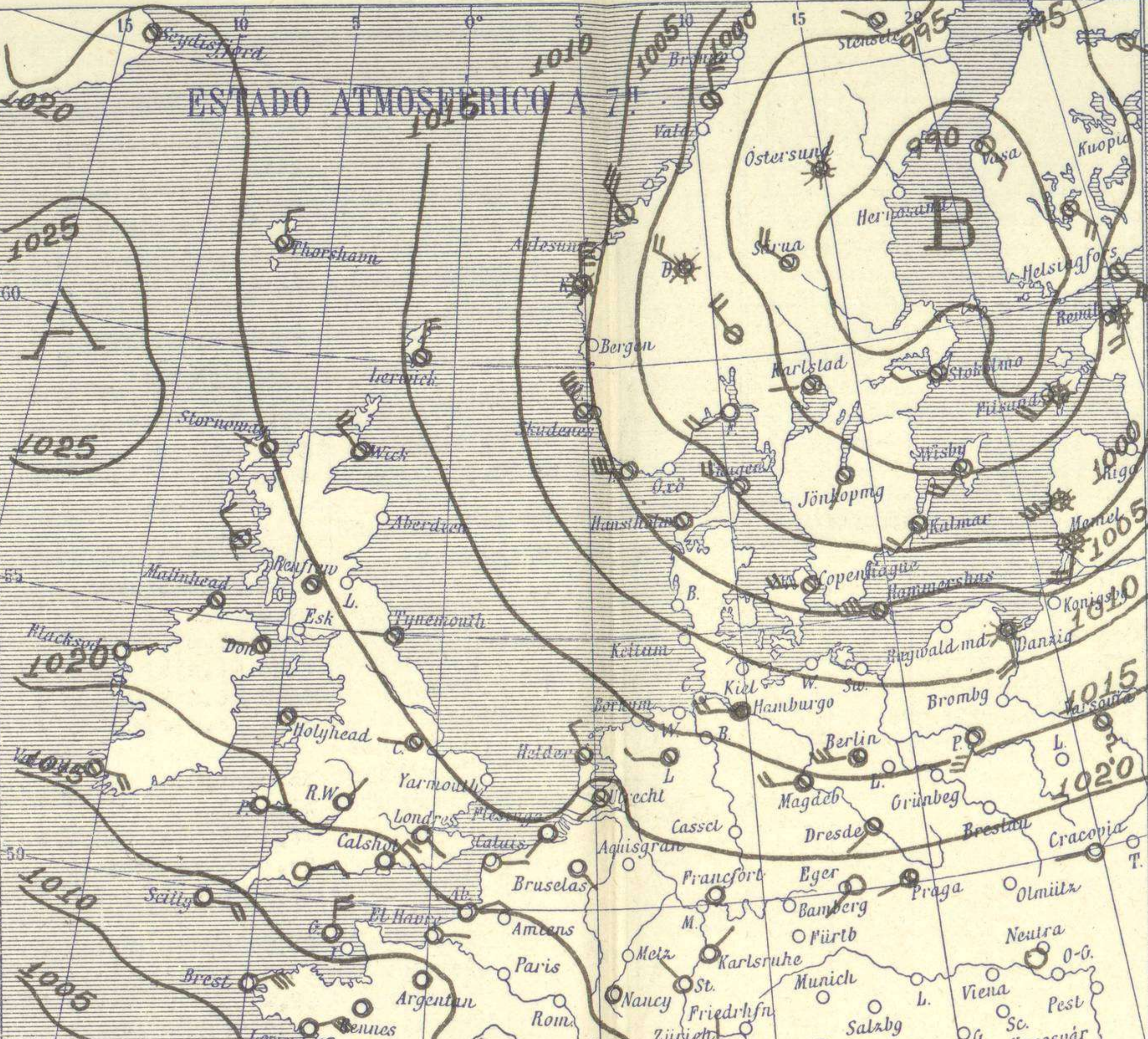
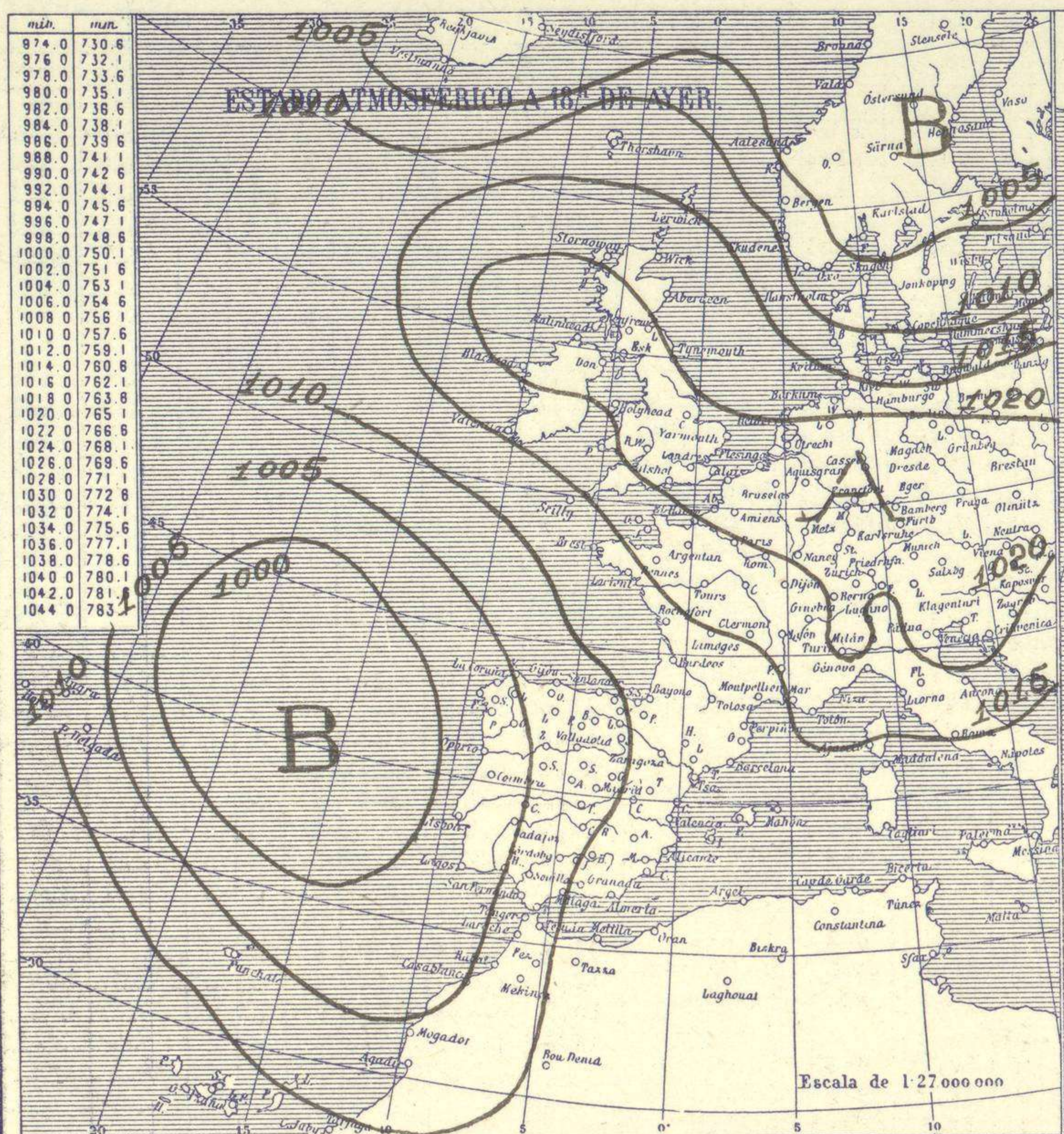


SERVICIO METEOROLÓGICO ESPAÑOL.

Boletín del Lunes 14 de Marzo de 1932

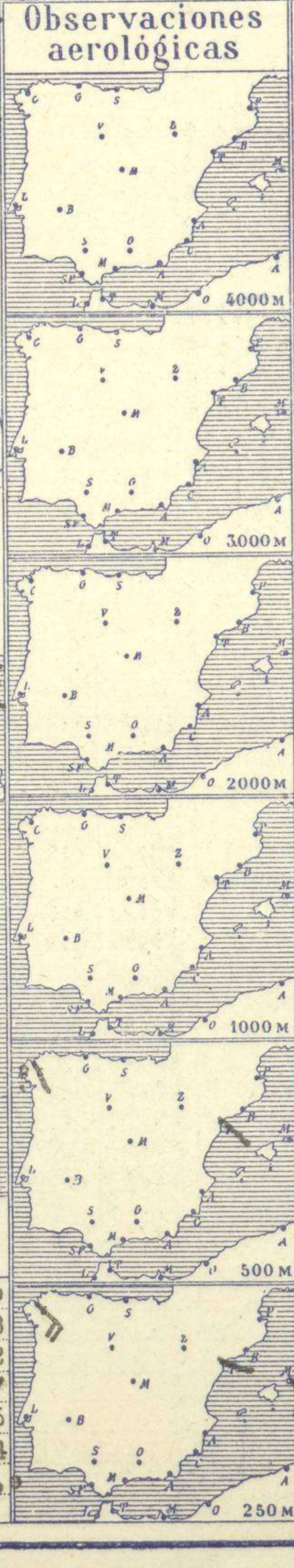
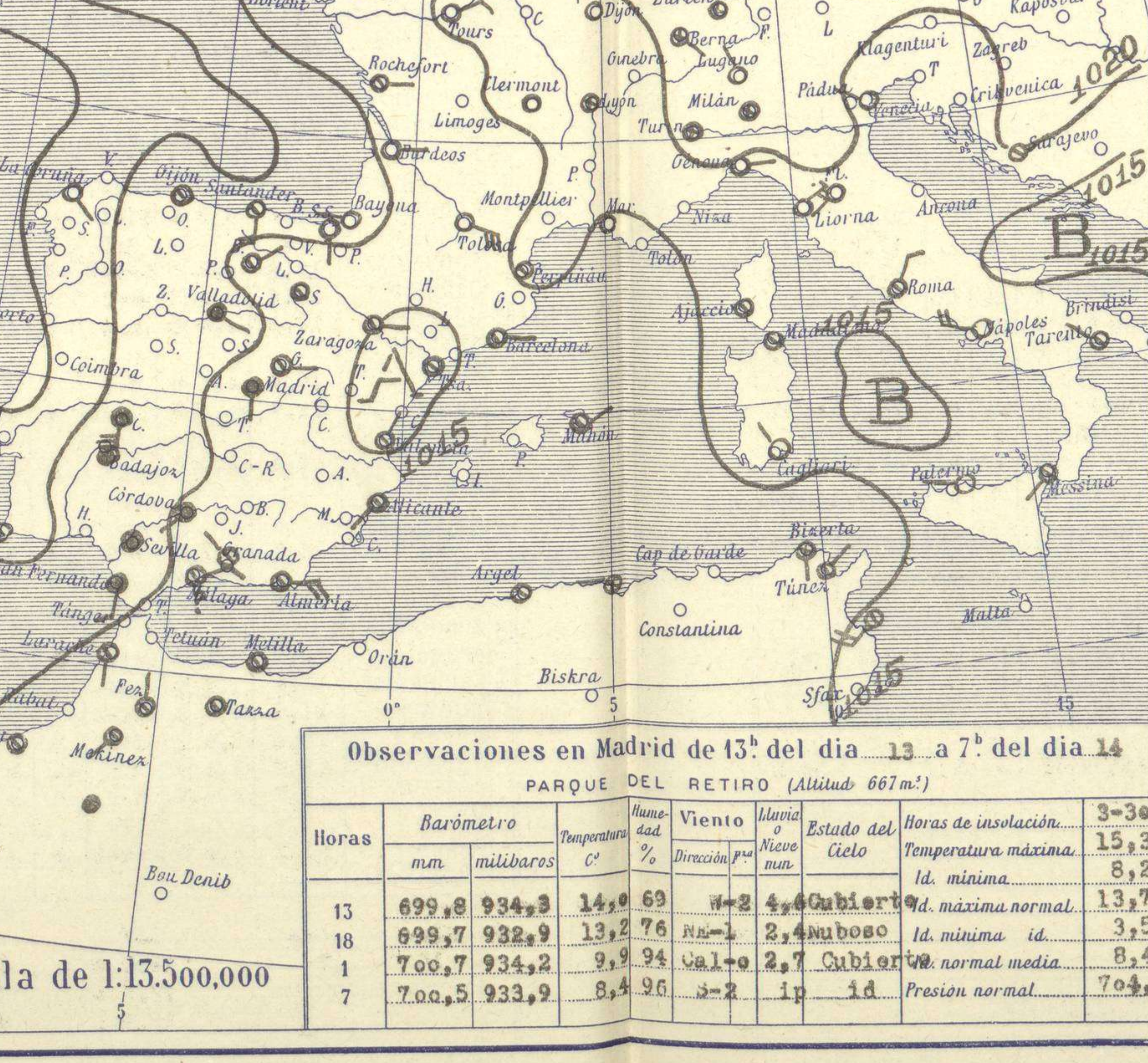
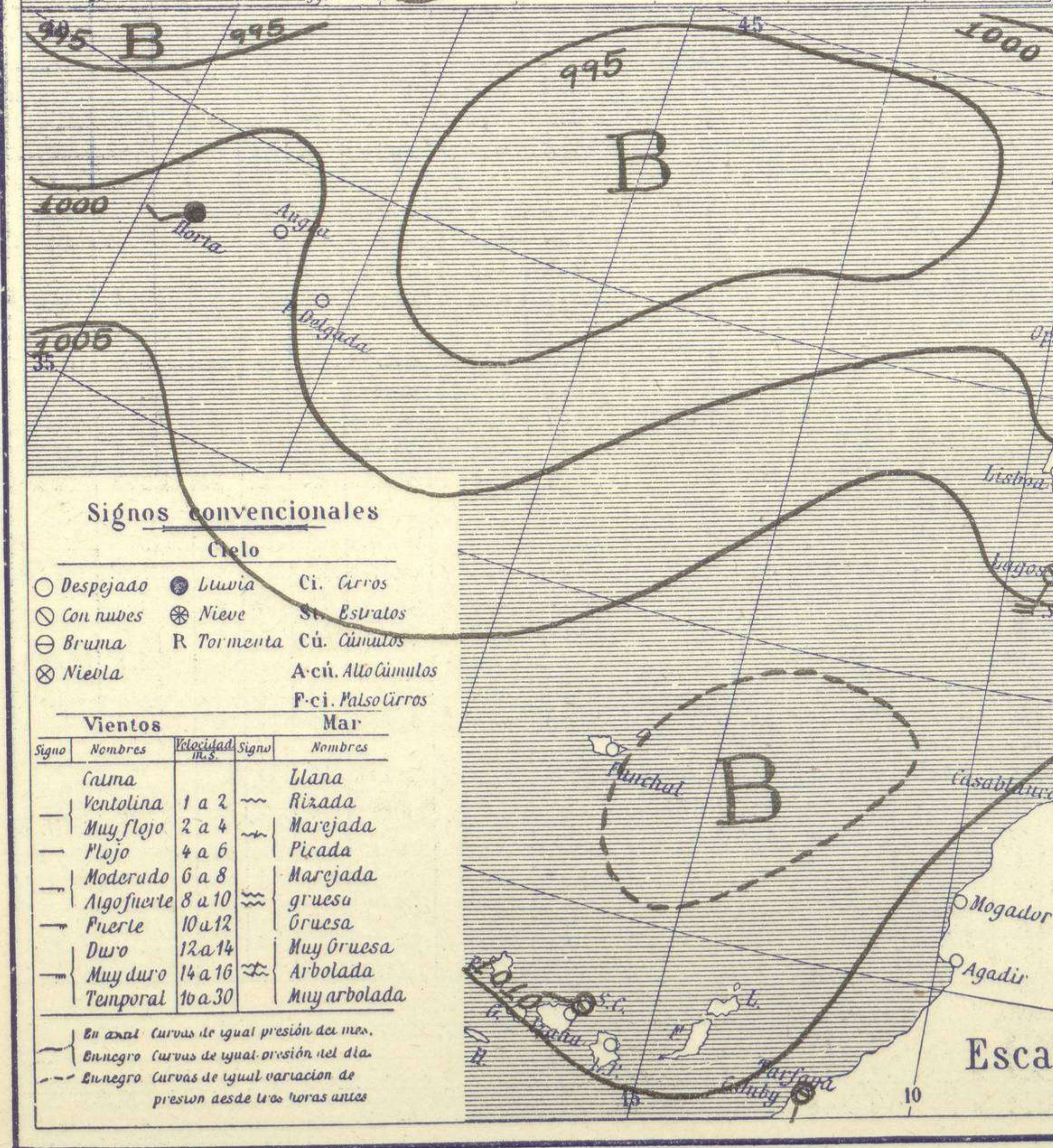
AÑO XL

Núm. 74



Temperaturas extrema y Lluvia

Estaciones	Temperaturas		Lluvia
	Máx.	Mínim.	
La Coruña	19	11	1
Santiago	16	10	3
Pontevedra	19	12	
Lugo			
Orense	18	12	
Oijón	14	8	
Oviedo		9	
Santander	18	15	
Bilbao			
San Sebastián	19	13	
León	14	6	3
Zamora			
Palencia	16	7	4
Burgos	15	5	2
Soria	13	5	1
Valladolid	18	8	1
Salamanca	17	1	
Ávila	12	6	0.2
Segovia	16	8	
Madrid	15	8	1.0
Toledo	20	9	2
Guadalajara	16	9	3
Cuenca	17	6	4
Ciudad-Real		6	6
Albacete	19	7	
Cáceres	19	10	5
Badajoz	19	13	3
Vitoria	18		
Logroño	17	6	4
Pamplona	19	6	
Huesca	18	7	1p
Zaragoza			
Lérida			
Osona	12	10	
Barcelona	14	10	
Tarragona	13	10	
Tortosa		10	1p
Teruel	17	4	
Castellón	13	11	
Valencia	21	8	
Alicante	18	12	
Murcia	22	10	?
Sevilla	20	12	24
Córdoba		12	21
Jaén	19	10	5
Baeza	17	10	1
Granada	19	13	18
Huelva			0.2
San Fernando	21	15	2
Tarifa	20	15	10
Algeciras	20	13	2
Málaga	18	13	10
Almería	19	10	
Palma			
Ibiza			
Mahón			
Las Palmas			
S ^o Cruz de T.	22	16	1
Laguna			
Izania	7	2	5
Tetuán			
Melilla			
Tánger			



Estado General

Al occidente de Europa se halla un área de presiones débiles con dos núcleos la cual forma parte de una importante borrasca que llega hasta las costas americanas. Al NW de las islas Británicas aparece un área anticiclónica y en el Atlántico otra borrasca caracterizada por el tiempo mejora en las islas Británicas y en el Centro europeo. En España se extiende el régimen de lluvias.

Tiempo probable

EN LAS REGIONES.

I vientos flojos y moderados de la región del sur y aguaceros y chapascos principalmente en Andalucía.

II

III

IV

V

VI

VII

VIII

IX

X

XI

XII

Observaciones en Madrid de 13^h del día 13 a 7^h del día 14

PARQUE DEL RETIRO (Altitud 667 m.)

Horas	Barómetro		Temperatura	Humedad	Viento	Lluvia	Estado del Cielo	Horas de insolación
	mm	milibars						
13	699.8	934.3	14.0	69	N-E	4.6	Cubierto	3-30
18	699.7	932.9	13.2	76	N-E	2.4	Nuboso	15.3
1	700.7	934.2	9.9	94	Cal-0	2.7	Cubierto	8.2
7	700.5	933.9	8.4	96	S-E	1p	Id.	13.7
								Id. mínima
								Id. máxima normal
								Id. mínima id.
								Id. normal media
								Presión normal

Signos convencionales

Cielo

○ Despejado ● Lluvia ☉ Ci. Cirros
 ☁ Con nubes ☁ Nieve ☁ St. Estratos
 ☁ Bruma ☁ R Tormenta ☁ Cú. Cúmulos
 ☁ Niebla ☁ A.cú. Alto Cúmulos
 ☁ P-ci. Pseudo Cirros

Vientos

Signo	Nombres	Velocidad	Signo	Nombres
—	Calma	—	—	Ulana
—	Ventolina	1 a 2	—	Rizada
—	Muy flojo	2 a 4	—	Marejada
—	Flojo	4 a 6	—	Picada
—	Moderado	6 a 8	—	Marejada gruesa
—	Agofuerte	8 a 10	—	Gruesa
—	Puerte	10 a 12	—	Muy gruesa
—	Duro	12 a 14	—	Muy gruesa
—	Muy duro	14 a 16	—	Arbolada
—	Temporal	16 a 30	—	Muy arbolada

Mar

— En azul Curvas de igual presión del mar.
 — En negro Curvas de igual presión del día.
 — En negro Curvas de igual variación de presión desde las tres horas antes.

Escala de 1:13.500,000

