

INSTITUTO GEOGRÁFICO Y CATASTRAL

BOLETÍN DEL SERVICIO METEOROLÓGICO

AÑO XXXIV
Nim.º 257

1926
24 de Septiembre

OBSERVACIONES DEL EXTRANJERO

ESTACIONES	PRESIÓN MILIBARES				VIENTO	TEMPE- RATURA C.	TIEMPO		PRESIÓN MILIBARES	VIENTO	TEMPE- RATURA C.	TIEMPO		PRESIÓN MILIBARES	VIENTO						
	á O. N. M. G. N.	VARIACIÓN	C.	D. y F.			** PRESENTE	*** PASADO				** PRESENTE	*** PASADO			á O. N. M. G. N.	D. y F.	** PRESENTE	*** PASADO	á O. N. M. G. N.	D. y F.
ISLANDIA Seydisfjord	1005,8	3,3	1	NE-2	6	N	D	995,5	SW-1				1023,3	WNW-2							
Reykjavik	14,6	4,7	1	N-5	4	N	N	97,5	NW-7				22,6	W-3							
Vestfmannö	09,8	4,0	4	N-7	4	D	D	94,4	NW-7				24,6	ENE-1							
Thorshavn	04,9	-0,7	5	Cal-o	5	N	N	1007,4	WSW-3												
PAISES BAJOS Stensele													24,3	NW-2							
Ostersund	24,2	0,0	0	SE-1	9	D	N	22,9	SE-1				23,1	NE-2							
Hernosánd								23,0	Cal-o				22,3	NNE-o							
Särna	21,4	0,0	0	NE-1	6	N	N	20,1	Cal-o				15,4	N-o							
Karlstad	22,2	0,0	0	NNE-1	10	N	N	20,3	NE-2				23,0	SW-1							
SUECIA Y NORUEGA Estocolmo	20,9	0,0	0	NE-2	10	D	N	19,9	E-1												
Jönköping	22,1	0,0	0	N-1	9	N	N	18,7	N-2												
Wisby								17,4	NNE-1				21,7	SE-2							
Kalmar	18,5	0,0	0	NNE-5	11	N	LL	15,7	NE-2				24,1	Cal-o							
Bronnö	19,9	0,0	0	SE-3	12	D	D	21,4	NW-1				15,7	S-2							
Vallersund	17,0	0,0	0	SE-4	0	D	D	20,2	W-2				20,5	S-1							
Kinn	15,0	-1,5	5	SE-7	12	N	N	19,9	SSW-4				21,5	SSE-1							
Dombaas	19,2	-1,0	8	S-1	8	A	N	21,6	Cal-o				21,9	S-2							
Utsire	16,6	-1,0	5	SSE-6	12	N	N	20,7	Cal-o				23,3	Cal-o							
Fæerder	21,4	0,0	0	E-3	11	N	D	20,4	NNE-4				24,9	Cal-o							
Lister	18,7	-0,5	5	E-4	10	N	N	20,0	NW-2				23,7	NW-1							
DINAMARCA Skagen	21,7	0,0	0	SE-2	12	N	?						21,9	Cal-o							
Hansholm	18,2	-0,7	5	SE-1	9	N	D						22,9	Cal-o							
Blaavands	19,0	0,0	0	ESE-1	9	N	N						21,5	NNE-1							
Copenhagen	19,1	0,7	1	E-3	11	N	N						23,4	Cal-o							
Hammershus	18,2	0,7	1	NE-3	12	N	N						23,1	N-3							
ISLAS BRITANICAS Lerwick	?	?	?	?-4	11	LL	LL						20,1	Cal-o							
Stornoway	09,3	0,5	1	WSW-2	7	N	A	14,1	SSW-4												
Wick	07,9	0,0	0	NW-1	9	LL	LL	16,7	SSW-2												
Aberdeen	08,7	-1,5	5	NW-1	11	LL	LL	17,5	SSW-3												
Malin Head	14,2	1,0	1	NW-6	11	N	LL														
Renfrew	10,6	0,5	4	WNW-4	10	N	LL														
Tynemouth	10,3	-1,5	5	S-2	12	N	LL	19,4	S-2				21,9	E-4							
Blacksod	18,1	1,0	1	W-4	10	N	N	15,3	S-2				19,0	NNW-4							
Donaghadde	13,5	1,5	1	NNW-3	12	N	LL	19,0	SW-1				18,2	WNW-2							
Holyhead	12,3	0,0	0	NW-5	14	A	A	19,1	S-1												
Cranwell	14,9	-1,0	5	SW-1	11	N	LL	21,2	Cal-o				13,0	NW-1							
Yarmouth	15,2	-2,0	5	S-2	16	N	N	22,0	Cal-o												
Valentia	18,9	1,5	1	N-4	13	N	A	17,5	S-2												
Pembroque	14,9	-0,5	6	SW-3	16	N	A	19,1	SE-2												
Ross-on-Wye	14,0	?	?	SW-1	13	N	?	20,3	?												
Londres	14,8	-1,0	6	Cal-o	12	N	N	22,1	Cal-o												
Scilly	17,9	0,0	0	WNW-3	14	N	D	20,0	SW-1												
Plymouth	15,9	0,0	0	NNW-2	16	N	N														
Calshot	14,8	-1,0	6	WNW-2	14	N	D	21,8	SSE-3												
EUROPA CENTRAL Guernsey	15,9	0,0	0	WNW-3	16	N	N														
Borkum	18,5	0,0	0	S-2	13	N	N	21,8	NW-4												
Loningen	18,2	-0,7	8	S-1	10	N	N	22,2	W-3												
Hamburgo	17,9	0,0	0	W-1	8	NE	NE	19,5	NW-5												
Swinemunde	17,0	0,7	1	E-1	12	N	LL	14,2	NW-1												
Danzig	14,2	0,0	0	NW-3	10	N	LL	12,6	WSW-1												
Memel	13,3	-0,7	5	NNE-3	11	N	LL	14,7	SE-1												
Aquisgran	18,7	0,0	0	S-2	10	N	N	24,2	WSW-2												
Magdeburgo	19,5	0,7	4	NW-1	8	NE	NE	19,1	W-3												
Berlin	18,1	0,7	4	N-1	8	NE	LL	15,8	WNW-3												
Dresde	18,9	0,7	1	NNW-3	9	N	A	17,9	WNW-6												
Breslau	15,3	1,3	2	NW-4	8	A	A	15,0	NW-1				15,5	NE-3							
Francfort	20,1	0,0	0	Cal-o	10	N	N	24,9	NW-1												
Carlsruha	18,6	-2,0	5	Cal-o	10	N	N	23,4	Cal-o												
Munich	20,5	0,0	0	N-2	9	N	N	23,1	WNW-2												
Posen																					
Varsovia																					
Cracovia																					
Viena																					
Praga																					
Buda-Pest								16,6	NW-2												

RADIOGRAMAS TRANSMITIDOS DESDE BARCOS

DIA	HORA	LAT. N	LONG. W	PRES. MB	VIENTO
24	7	43º.8	24º.1	1020,0	NE-5
..		49º.0	22º.8	1021,0	ENE-5
..		50º.0	25º.6	1027,0	ENE-4

ADMINISTRADOR: Sr. Habilitado del Servicio Meteorológico.

CORRESPONDENCIA: Sr. Jefe del Servicio Meteorológico. Apartado 285. MADRID.

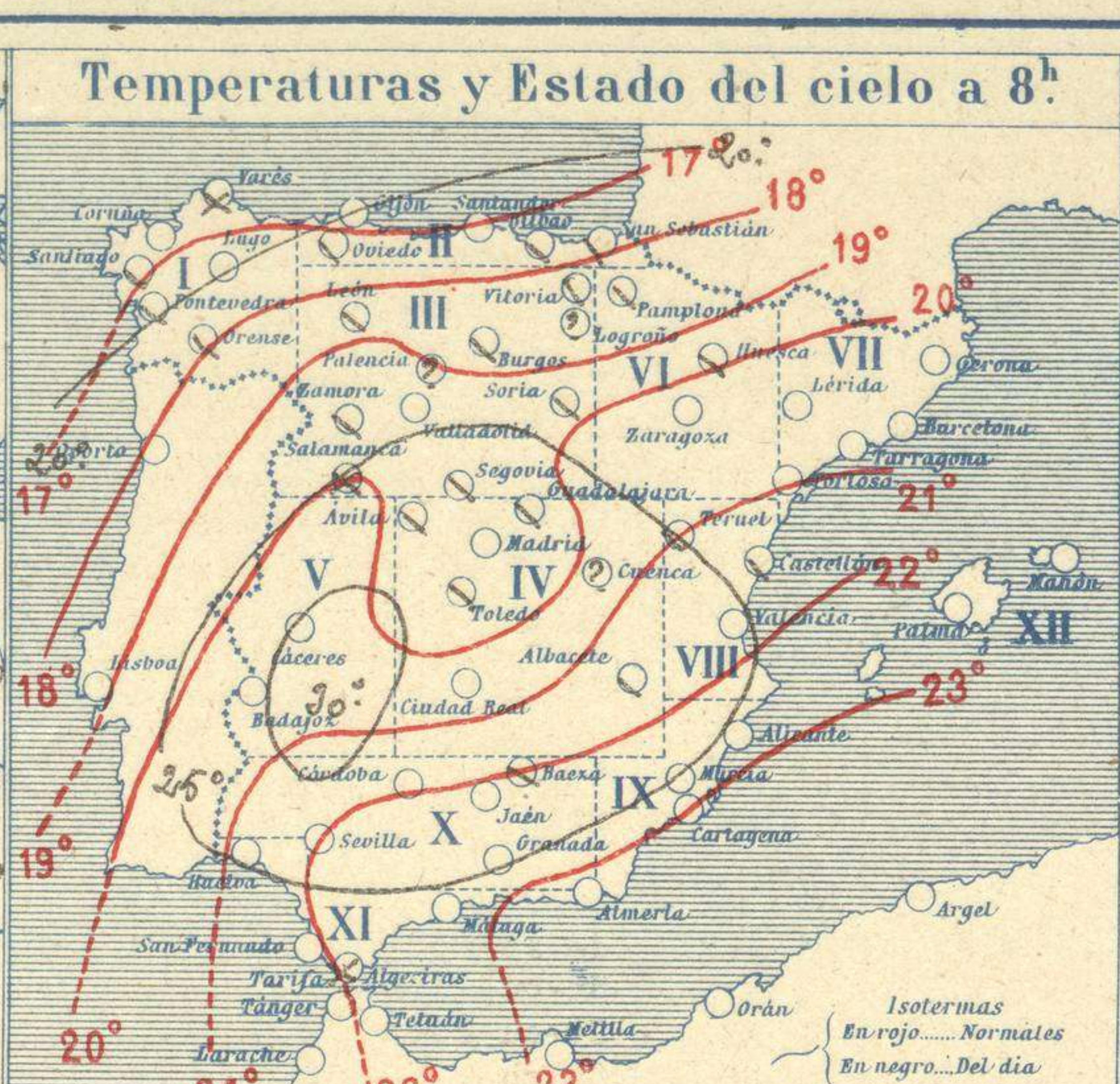
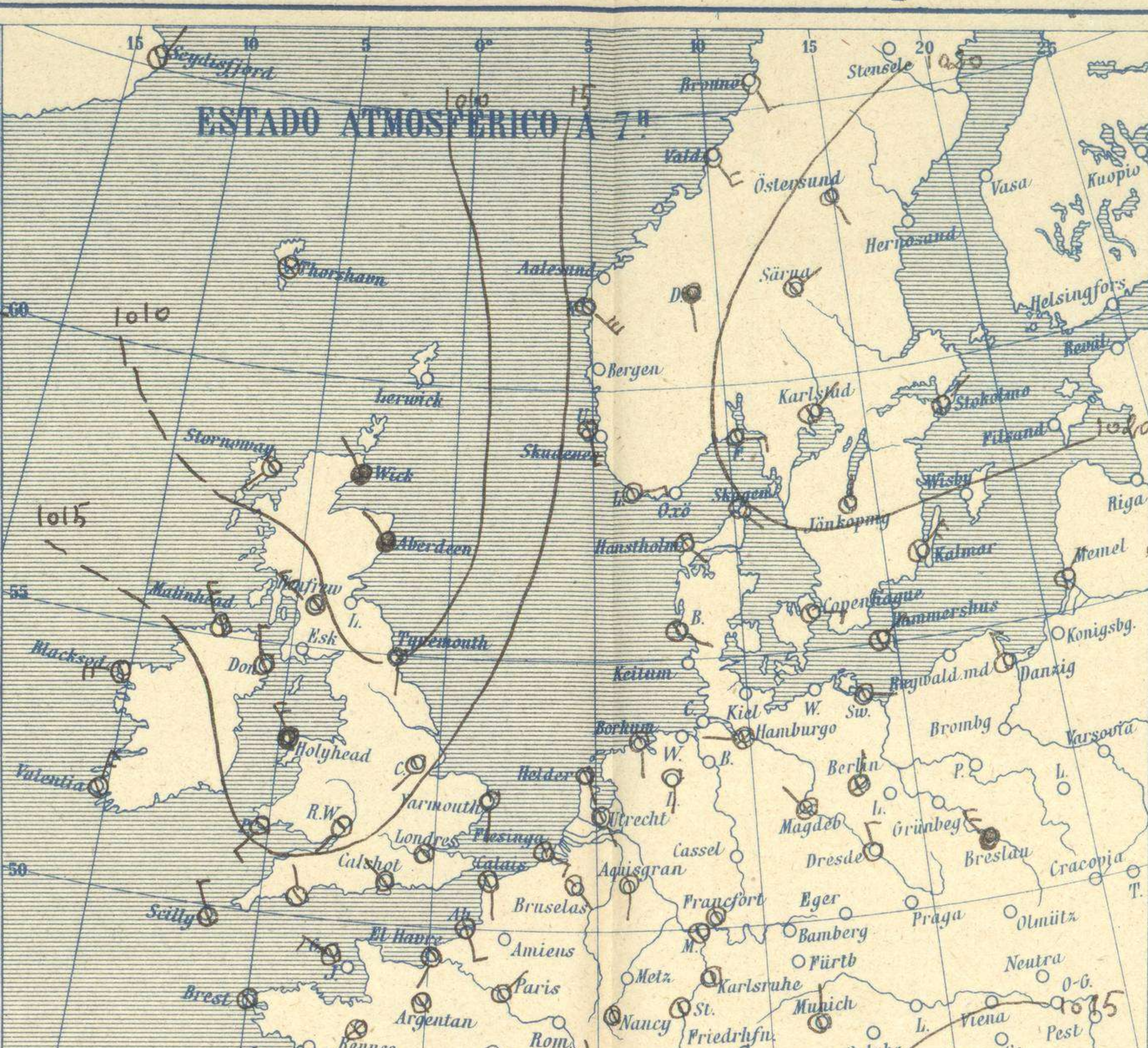
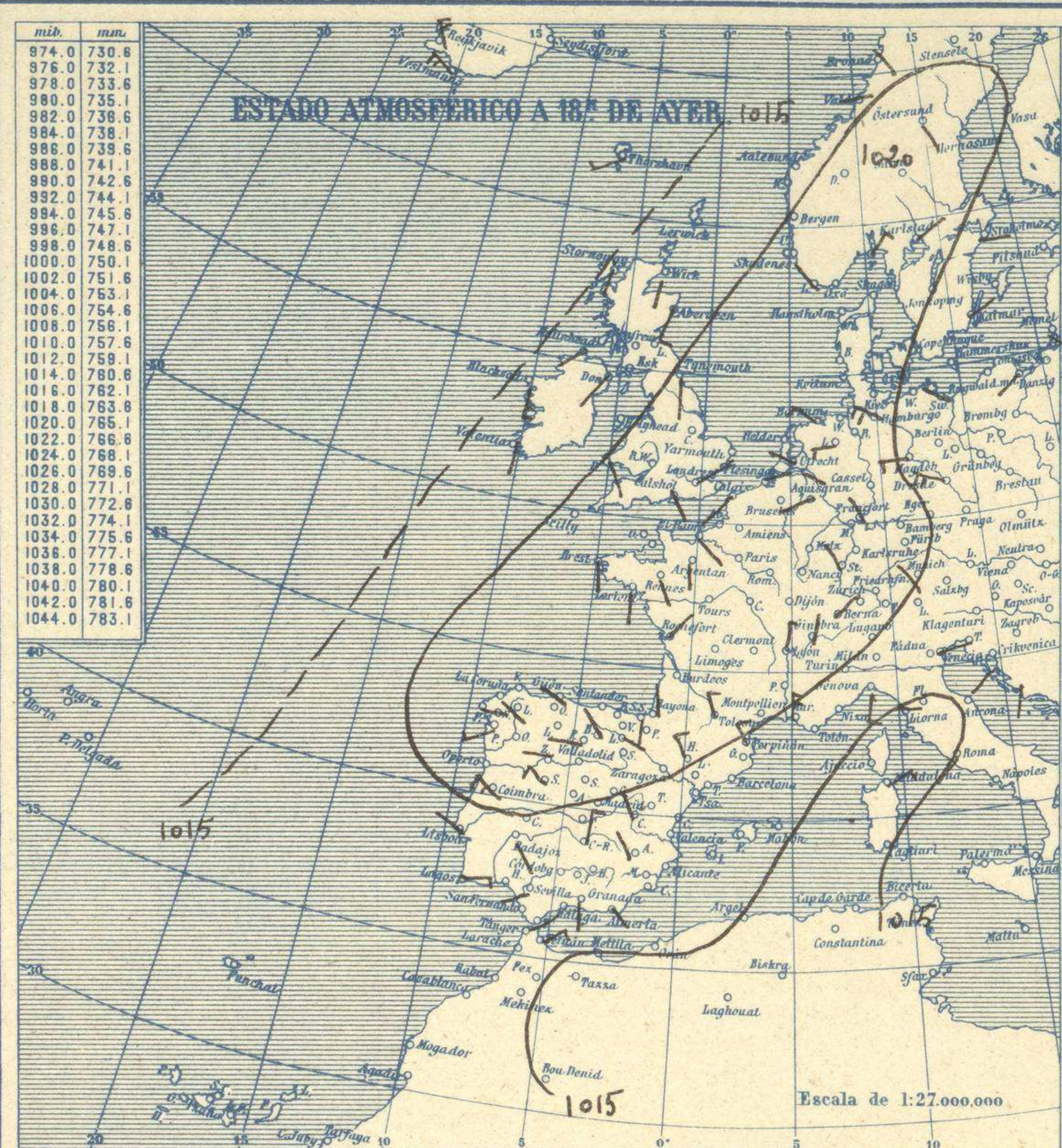


SERVICIO METEOROLÓGICO ESPAÑOL.

Boletín del *Viernes 24* de Septiembre de 1926

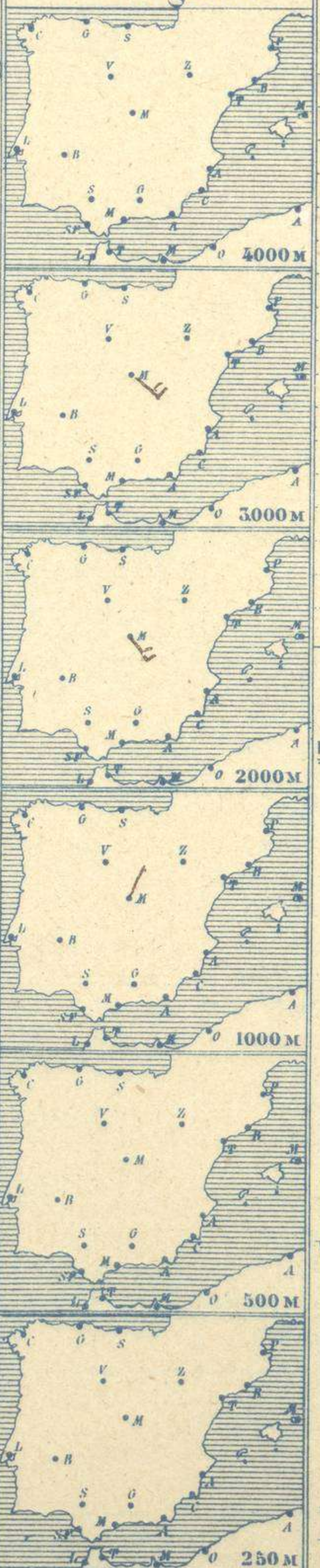
AÑO XXXIV

Núm. 267



Temperaturas extrema y Lluvia			
Estaciones	Temperaturas		Lluvia
	Máx.	Mínim.	
La Coruña	23	16	0,3
Santiago	31	17	0
Pontevedra	32	16	0
Lugo			
Orense	33	16	
Gijón	24	15	0,3
Oviedo	30	17	1p
Santander	26	18	1p
Bilbao	23	18	
San Sebastián	27	18	
León	30	15	1
Zamora	33	16	
Palencia			
Burgos	30	12	1
Soria	31	16	
Valladolid	35	16	1p
Salamanca	33	15	0,3
Ávila	30	15	0,3
Segovia	32	17	
Madrid	33	19	0,2
Toledo	37	21	
Guadalajara	32	20	
Cuenca			
Ciudad-Real	35	15	
Albacete	34	15	
Cáceres	36	23	1p
Badajoz	39	21	6
Vitoria	33	14	1
Logroño			
Pamplona	32	?	0,3
Huesca	33	19	
Zaragoza	34	18	
Lérida			
Gerona	32	16	
Barcelona	29	23	
Tarragona	27	21	
Tortosa			
Teruel	31	12	
Castellón	29	22	
Valencia	29	21	
Alicante	30	18	
Murcia	37	16	
EN LAS REGIONES.			
I			
II			
III			
IV			
V			
VI	Vientos flojos de dirección variable y tiempo inseguro.		
VII			
VIII			
IX			
X			
XI			
XII			
SEVILLA	40	21	
JAEÉN	37	24	
BAEZA	36	23	
GRANADA	36	20	
HUELVA	38	19	
SAN FERNANDO	37	24	8
TARIFA	?	?	
ALGECIRAS	27	17	
MÁLAGA	29	20	
ALMERÍA	31	20	
PALMA	29	16	
IBIZA			
MAHÓN	30	20	
LAS PALMAS	28	23	
S. CRUZ DE T.			
LAGUNA			
IJAÑA			
TETUÁN	26	18	
MELILLA	27	16	
TÁNGER	27	20	

Observaciones aerológicas



Estado General

Se desvanecen las presiones altas del occidente de Europa y va aproximándose lentamente una perturbación atmosférica lojana que se halla hacia las Azores. El tiempo aun se mantiene bastante bueno en España.

Tiempo probable

Vientos flojos de dirección variable y tiempo inseguro.

Signos convencionales

Cielo

○ Despejado ● Lluvia ☁ Ci. Cirros
 ☁ Con nubes ☁ Nieve ☁ St. Estratos
 ☁ Bruma ☁ R. Tormenta ☁ Cú. Cúmulos
 ☁ Niebla ☁ A.cú. Alto Cúmulos
 ☁ F.ci. Pálido Cirros

Vientos

Signo	Nombres	Velocidad	Signo	Nombres
—	Calma	1 a 2	—	Blana
—	Ventolina	2 a 4	—	Rizada
—	Muy flojo	4 a 6	—	Marejada
—	Flojo	6 a 8	—	Picada
—	Moderado	8 a 10	—	Marejada gruesa
—	Alofuerte	10 a 12	—	gruesa
—	Fuerte	12 a 14	—	Muy gruesa
—	Duro	14 a 16	—	Arbolada
—	Muy duro	16 a 30	—	Muy arbolada
—	Temporal		—	

Mar

En rojo. Curvas de igual presión del mes.
 En negro. Curvas de igual presión del día.
 En negro. Curvas de igual variación de presión desde tres horas antes.

Observaciones en Madrid de 13h del día 23 a 7h del día 24
 PARQUE DEL RETIRO (Altitud 667m²)

Horas	Barómetro		Temperatura	Humedad	Viento	Lluvia y Nieve	Estado del Cielo	Horas de insolación
	mm	milibares						
13	711,1	948,1	32,8	25	ESE 0	0	Nuboso	6-35
18	710,4	947,1	27,0	38	WNW 0	0	C. cubo	Temperatura máxima 33,4 Id. mínima 18,8
1	710,5	947,3	24,9	33	N 1	0	Nuboso	Id. máxima normal 22,0 Id. mínima id. 12,2
7	709,5	945,9	21,2	52	NE 1	0,2	Cub. r	Id. normal media 17,3 Presión normal 706,3

OBSERVACIONES DE ESPAÑA

ESTACIONES	PRESIÓN MILIBARES			VIENTO D. y F.	TEMPERATURA C.	LUBRIFICACIÓN * LUBRIFICACIÓN	HUMEDAD %	TIEMPO		NUBES	MAR	DIRECCIÓN Y FUERZA DEL VIENTO A								
	a O°		C.					PRESENTE				PASADO		250	500	1000	2000	3000	4000	5000
	N. M. G. N.	VARIACIÓN						***	****			****	*****	OBSERVACIONES A						
	OBSERVACIONES A 7 ^h											OBSERVACIONES A 7 ^h								
La Coruña	1018,2	-0,9	1	Cal-1	16			NE		St	2									
Gijón	18,3	-2,3	6	NNW-2	21			N		B-st-cu, Ci-cu										
Santander	18,7	0,9	9	SSE-3	20			N		A-st-cu, Ci-cu										
Valladolid	21,7	-0,4	6	N-3	18			N		Cu, A-cu										
Zaragoza	20,5	0,8	4	SW-1	20			N		Cu, A-cu										
Barcelona	17,1	-0,1	8	SW-0	24			NB		Ci										
Tortosa																				
Mahón	17,0	-0,7	5	WNW-2	27			N		Ci										
Madrid	21,4	0,4	1	NE-2	21			N		B-st-cu									NE-2 SSE-4 SSE-5	
Badajóz	18,2	0,0	0	Cal-0	23			D		Ci										
Alicante	18,6	0,0	0	Cal-0	29			D		Ci-st										
Granada	20,7			SE-4	22			D												
Sevilla																				
Almería	19,9	0,5	1	SSW-0	22			NB												
Málaga	19,0	0,1	4	Cal-0	22			D		Ci-st										
S. Fernando	17,3	-0,7	6	Cal-0	25			D												
Melilla	19,1	-0,1	7	N-0	23			D		Ci										
Tetuán	19,0	0,7	1	NE-1	20			NB		St										
S. C. de Tenerife																				
Izaña																				
	OBSERVACIONES A 18 ^h											OBSERVACIONES A								
La Coruña	21,0	-0,3	8	SE-3	23			N		St-cu, A-st										
Gijón	23,5	0,9	1	WNW-1	18			NB		St-cu, A-st										
Santander	22,9	0,5	4	Cal-0	19			NB		Cu, nb										
Valladolid	21,7	-0,1	7	WNW-2	27			N		Ci-cu										
Zaragoza	18,0	-1,3	6	Cal-0	29			N		A-cu										
Barcelona	19,7	0,0	4	WSW-2	26			D		Ci-st										
Tortosa	19,0	-1,1	7	SE-3	28			D												
Mahón	19,4	-0,7	5	WSW-2	26			D		Ci										
Madrid	20,0	0,0	4	WNW-0	27			N		St-cu										
Badajóz	18,6	-1,3	6	SE-1	37			N		Nb, A-st										
Alicante	20,3	-0,4	5	SSE-0	25			D		Cu, Ci										
Granada	10,3	-0,5	5	S-1	31			N		Cu, Ci										
Sevilla	18,5	-0,7	7	SW-1	37			D												
Almería	21,3	-0,7	6	SE-0	26			NB		Ci-cu										
Málaga	21,3	-0,9	5	Cal-0	25			D		Ci-cu										
S. Fernando	23,1	0,0	0	Cal-0	29			D												
Melilla	21,8	-0,4	8	Cal-0	25			D		Ci										
Tetuán	20,9	-0,9	6	NE-3	23			D												
S. C. de Tenerife																				
Izaña																				

NOTICIAS SALAMANCA: Tormenta a 2h.

Expresado en medias horas antes observación.
 D Despejado o semidespejado - N Nuboso o cubierto - NB Niebla o bruma - A Aguaceros - L Lloviznas - LL Lluvias - G Granizo (sin truenos) - An Aguanieve - nv Nieve - T Tormenta.
 D Despejado o semidespejado - N Nuboso - NC cubierto constantemente - NB Niebla o bruma - A Aguaceros - L Lloviznas - nv Nieve o aguanieve - G Granizo (sin truenos) - T Tormenta.
 ***** Sobre el nivel del mar.