

INSTITUTO GEOGRÁFICO Y CATASTRAL

BOLETÍN DEL SERVICIO METEOROLÓGICO

AÑO XXXIV
Núm. 208

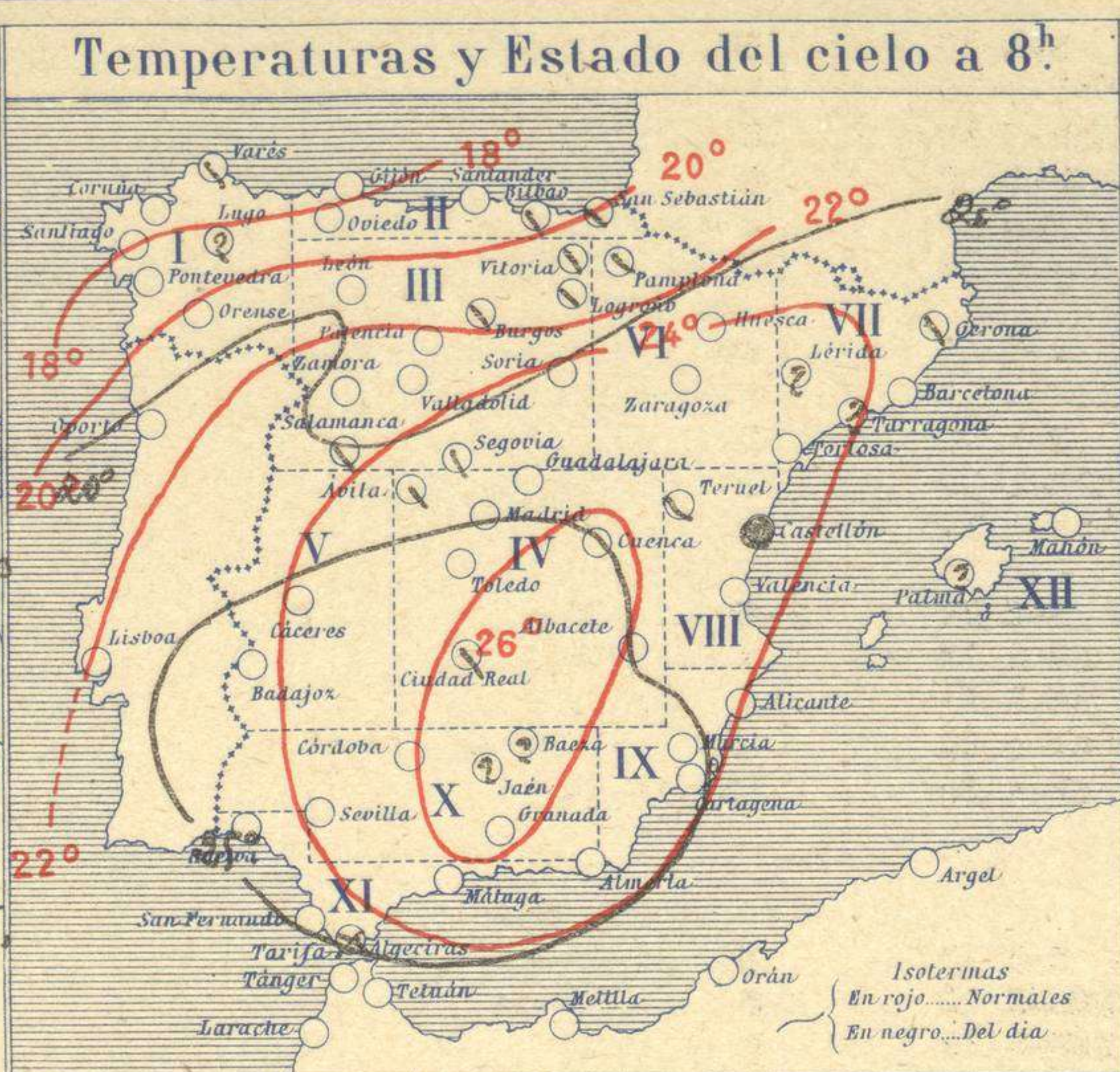
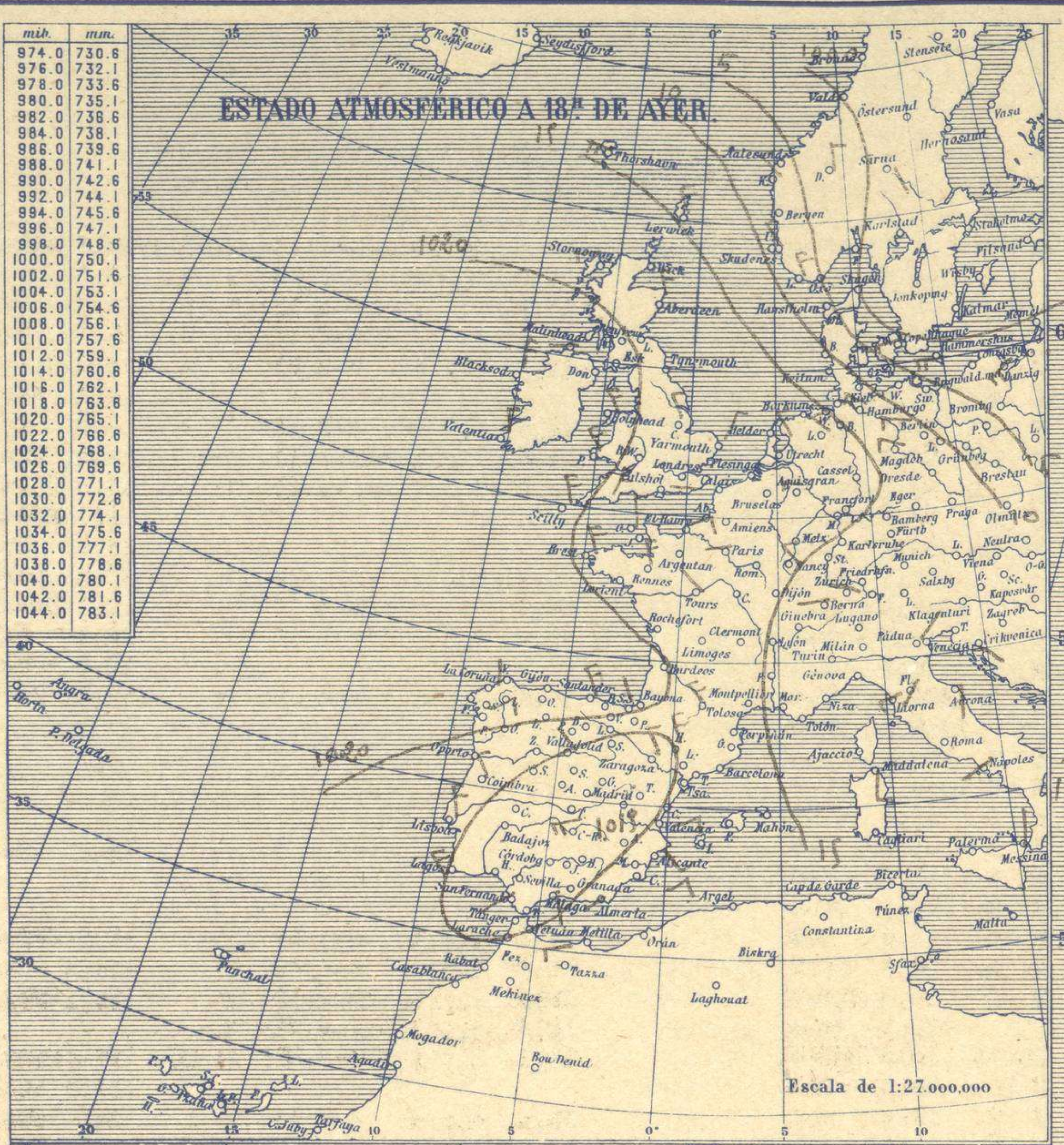
1926
27 de Julio

OBSERVACIONES DEL EXTRANJERO

ESTACIONES	PRESIÓN MILIBARES			VIENTO	TEMPERATURA	TIEMPO		PRESIÓN MILIBARES	VIENTO	ESTACIONES	PRESIÓN			VIENTO	TEMPERATURA	TIEMPO		PRESIÓN MILIBARES	VIENTO	
	á O. N. M. G. N.	VARIACIÓN	C. D. y F.			PRESENTE	PASADO				á O. N. M. G. N.	VARIACIÓN	C. D. y F.			PRESENTE	PASADO			á O. N. M. G. N.
ISLANDIA	Seydisfjord	1007,7	1,3	1	Cal-o	12	D	D	1007,3	Cal-o	De Bild	1019,3	1,3	4	NW-3	16	D	D		
	Reykjavik	08,5	-1,3	9	SE-3	11	LL	LL	07,3	SW-4	Le Helder	18,5	0,7	1	NNW-5	15	N	N		
	Vestmannó	09,7	0,7	5	Cal-o	10	N	N	09,3	SW-5	Flesinga	21,1	1,3	1	NNW-2	15	N	N		
	Thorshavn	15,9	0,0	0	W-3	13	N	N	14,7	W-4	Bruselas	20,6	0,7	1	NNW-2	14	N	N	1015,7	NNW-2
	Stensele								999,8	SE-5	Zurich	14,6	0,0	0	NW-2	16	N	N	15,3	W-1
	Ostersund								97,5	SE-3	Berna	15,1	?	?	W-5	13	N	?	14,9	W-1
	Hernosánd								97,7	SE-2	Ginebra	17,4	0,7	1	SSW-2	16	D	D	15,4	SW-3
	Särna								93,3	SE-1	Lugano	10,7	0,0	0	N-o	21	N	N	10,3	Cal-o
	Karlstad	997,4	1,3	1	E-1	16	N	N	92,7	S-1	Calais								16,2	NE-2
	Estocolmo	98,1	1,3	4	SE-1	19	N	N	94,7	SE-1	Abbeville	22,9	1,3	1	N-2	15	D		15,9	E-2
SUECIA Y NORUEGA	Jönköping	98,7	0,0	0	W-1	14	N	LL	94,9	SW-2	El Havre	24,6	2,0	1	NNE-3	14	N		16,1	NE-3
	Wisby	97,3	0,7	1	W-1	16	N	LL	96,9	SSW-4	Maguncia	15,9	1,7	1	Cal-o	12	N		15,0	Cal-o
	Kalmar	1000,5	0,7	4	W-5	14	N	N	97,9	WSW-7	Brest							19,7	NNW-4	
	Bronnó	05,1	2,5	1	SW-1	13	11	LL	98,0	E-3	Lorient								18,9	N-5
	Vallersund								97,7	SW-4	Rennes	26,1	2,5	1	?	14	D		17,5	NW-4
	Kinn								1007,4	NW-7	Argentan	24,9	?	?	NNW-2	13	D		15,1	NNW-2
	Dombaas	17,0	2,0	1	N-2	7	N	LL	00,7	NNW-3	Paris	22,7	2,3	1	NNW-1	13	D		15,1	W-1
	Utsire	11,3	1,0	1	NW-5	11	N	N	08,2	NW-6	Nancy								15,1	NNW-2
	Fæerder	999,5	1,5	1	N-5	13	N	A	996,0	NW-4	Estrasburgo	15,9	1,3	1	N-2	15	N		14,3	NW-5
	Lister								1009,0	NW-7	Tours									
DINAMARCA	Skagen	1000,6	0,0	0	NW-4	14	N	N	995,3	NNW-4	Dijon									
	Hanstholm	03,1	0,7	1	NW-7	12	N	N	1000,5	NW-8	Rochefort									
	Blaavands	?	0,0	0	NW-7	14	A	?	07,3	NW-6	Clermont									
	Copenhagen	05,1	1,3	1	W-6	13	N	A	02,5	W-6	Lyon								14,9	N-2
	Hammershus	03,8	2,0	1	W-8	13	N	N	01,8	W-9	Burdeos									
	Lerwick	15,8	0,5	1	NW-2	13	N	N	14,1	NW-4	Bayona									
	Stornoway	20,3	0,5	4	W-1	13	N	A	18,9	N-3	Tolosa	23,5	1,3	1	W-4	17	D		17,8	NNW-4
	Wick	19,8	0,0	0	WNW-2	13	A	A	18,3	NW-3	Marignane	15,8	1,6	1	W-5	22	D		10,5	W-3
	Aberdeen	20,4	0,0	0	WNW-3	13	N	D	18,0	NNW-2	Perpiñan	18,3	1,1	4	NW-8	19	T		15,1	NNW-5
	Malin Head								21,1	NW-4	Ajaccio	12,6	0,4	1	Cal-o	22	D			
ISLAS BRITAINCAS	Renfrew	23,1	1,0	1	W-2	12	LL	LL	18,6	WNW-3	Oporto	14,6	2,7	1	ENE-o	22	N	D	17,4	NNW-6
	Tynemouth	21,7	1,0	1	W-2	12	N	D	18,6	E-2	Coimbra									
	Blacksod	27,4	0,5	1	W-3	14	N	N	23,4	N-4	Lisboa	13,4	0,0	0	?	20	D	D	16,5	NNW-5
	Donaghadde	24,7	1,0	1	WNW-2	12	N	N	20,1	N-3	Lagos	15,9	0,0	0	SSW-1	?	N	D	13,7	SW-2
	Holyhead	25,6	1,5	4	NW-5	13	N	D	19,8	NW-4	Funchal									
	Cranwell	22,9	0,5	1	W-3	9	N	N	18,2	NW-3	Horta								26,3	NE-3
	Yarmouth	21,6	1,0	1	W-1	12	D	D	18,0	NNE-3	Turin	09,9	0,7	1	?	?	T	?	09,1	Cal-o
	Valentia	30,7	1,0	1	NW-3	14	N	N	25,9	N-4	Milan	14,7	3,3	1	SE-1	22	T	T	11,7	Cal-o
	Pembroque	26,1	1,5	4	NW-4	13	N	N	21,1	NW-4	Pádua	10,3	0,0	2	NE-2	?	?	N	14,1	NE-2
	Ross-on-Wye	24,9	1,0	4	WNW-3	13	N	N	18,7	N-1	Venecia									
EUROPA CENTRAL	Londres	23,7	1,5	1	NW-2	12	D	N			Génova	12,3	0,0	0	ESE-4	?	T	T	12,5	?
	Scilly	28,4	1,0	1	N-3	16	D	D	22,4	NNW-5	Florenca								11,0	SW-1
	Plymouth	27,0	2,0	1	NW-2	13	N	D	19,0	N-4	Liorna								10,3	W-3
	Calshot	24,8	2,0	1	NW-3	12	D	D	17,8	NE-3	Ancona								12,6	SW-2
	Guernsey	26,2	1,5	1	N-4	14	D	D	17,4	NNW-2	Zara	11,4	0,0	2	?	13	D	D	12,2	WNW-2
	Borkum	16,1	1,3	1	NNW-6	15	N	N	14,6	N-5	Roma								13,1	S-3
	Loningen	17,3	1,3	4	NW-4	14	N	N	15,0	NW-4	Magdalena								11,4	S-5
	Hamburgo	13,0	0,7	1	NW-4	13	N	A	11,5	WNW-4	Tarento	13,7	1,3	1	E-o	26	D	?		
	Swinemunde	09,3	1,3	1	WNW-5	15	NB	D			Mesina	13,5	1,3	1	NNW-1	?	D	D	14,3	N-2
	Danzig	06,6	0,7	1	WSW-5	15	D	D	04,2	WSW-4	Tánger	16,2	1,3	4	Cal-o	20	D			
NORTE DE AFRICA	Memel									Oran										
	Aquisgran								15,1	WNW-2	Argel									
	Magdeburgo								12,5	WNW-3	Bizerta	15,0	0,8	1	W-2	25	D			
	Berlin								10,7	WNW-3	Túnez									
	Dresde	15,4	0,7	1	WNW-2	13	N	A	12,7	WSW-4	Rabat	16,3	0,5	1	Cal-o	20	D			
	Breslau	13,7	1,3	1	NNW-2	17	N	LL			Fez	15,3	1,1	1	SSW-1	23	D			
	Francfort	17,1	1,3	4	NNW-1	18	N	LL	14,6	Cal-o	Tazza	14,2	1,9	4	Cal-o	25	?		09,7	W-2
	Carlsruhe	14,6	1,3	1	NNE-1	13	LL	LL	13,5	SW-1	Sfax									
	Munich	14,3	0,0	0	Cal-o	14	N	A	13,7	N-1	Casablanca									
	Posen								15,0	S-1	Mequinez	13,7	0,0	0	S-1	20	D			
Varsovia								09,7	WNW-2	Agadir	12,2	1,3	2	Cal-o	22	N		15,8	N-1	
Cracovia								12,2	NW-1											
Viena																				
Praga																				
Buda-Pest								14,3	WNW-2											

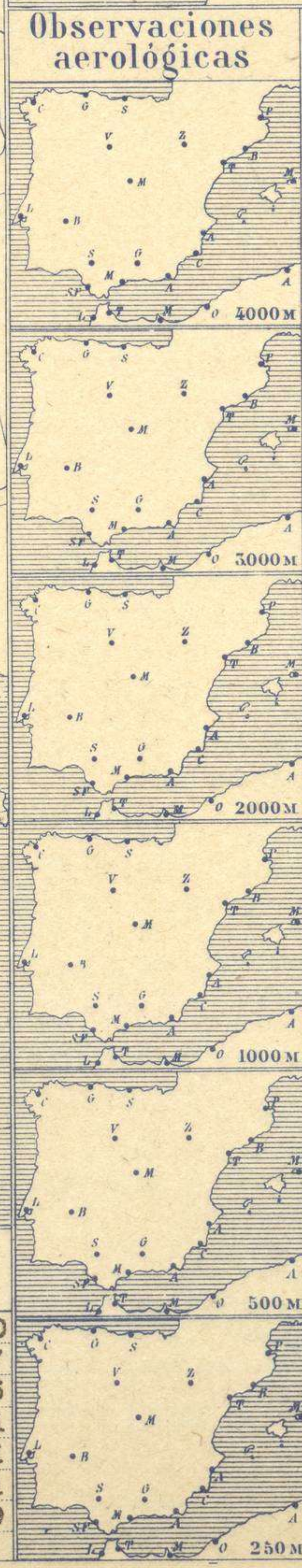
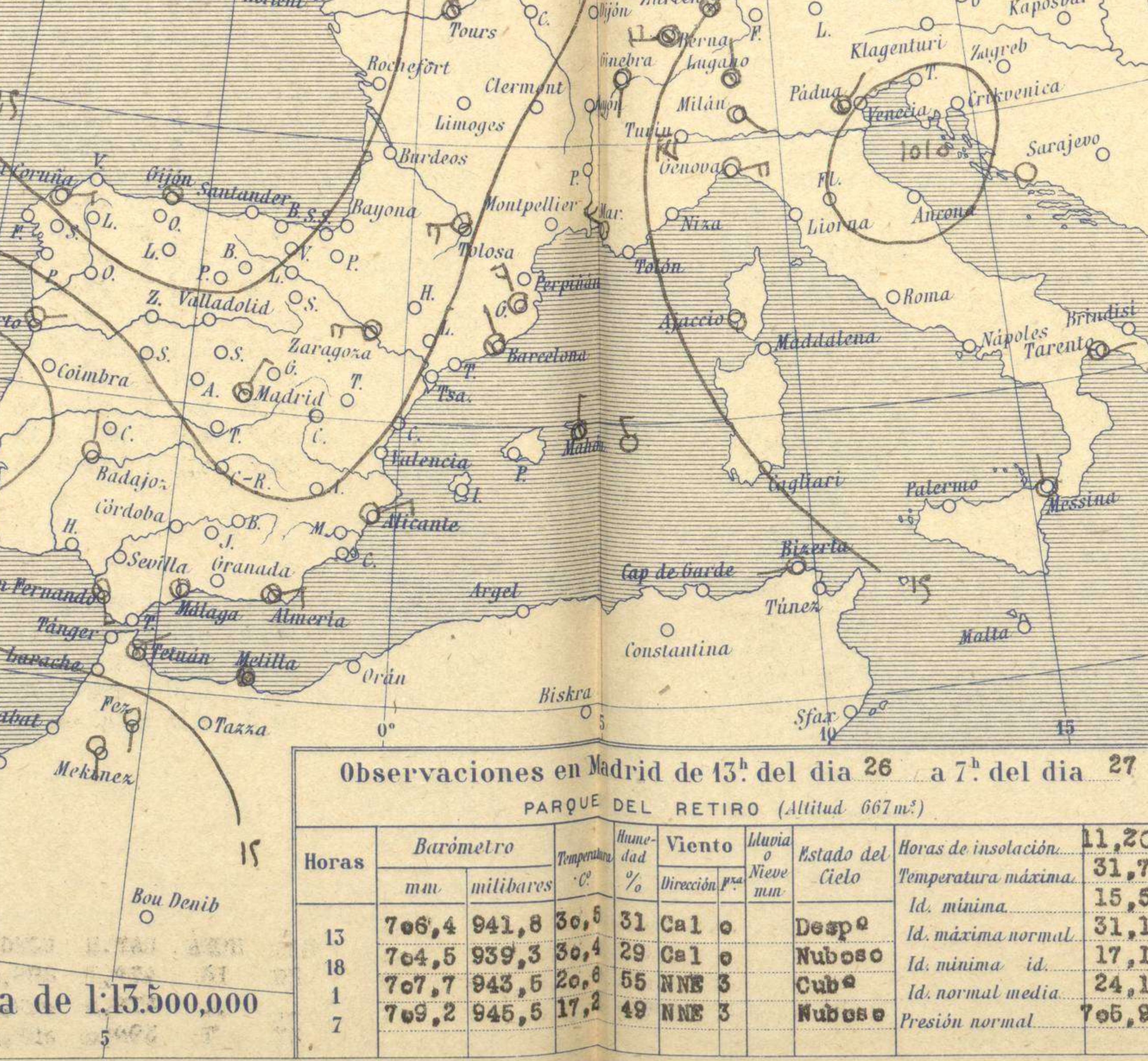
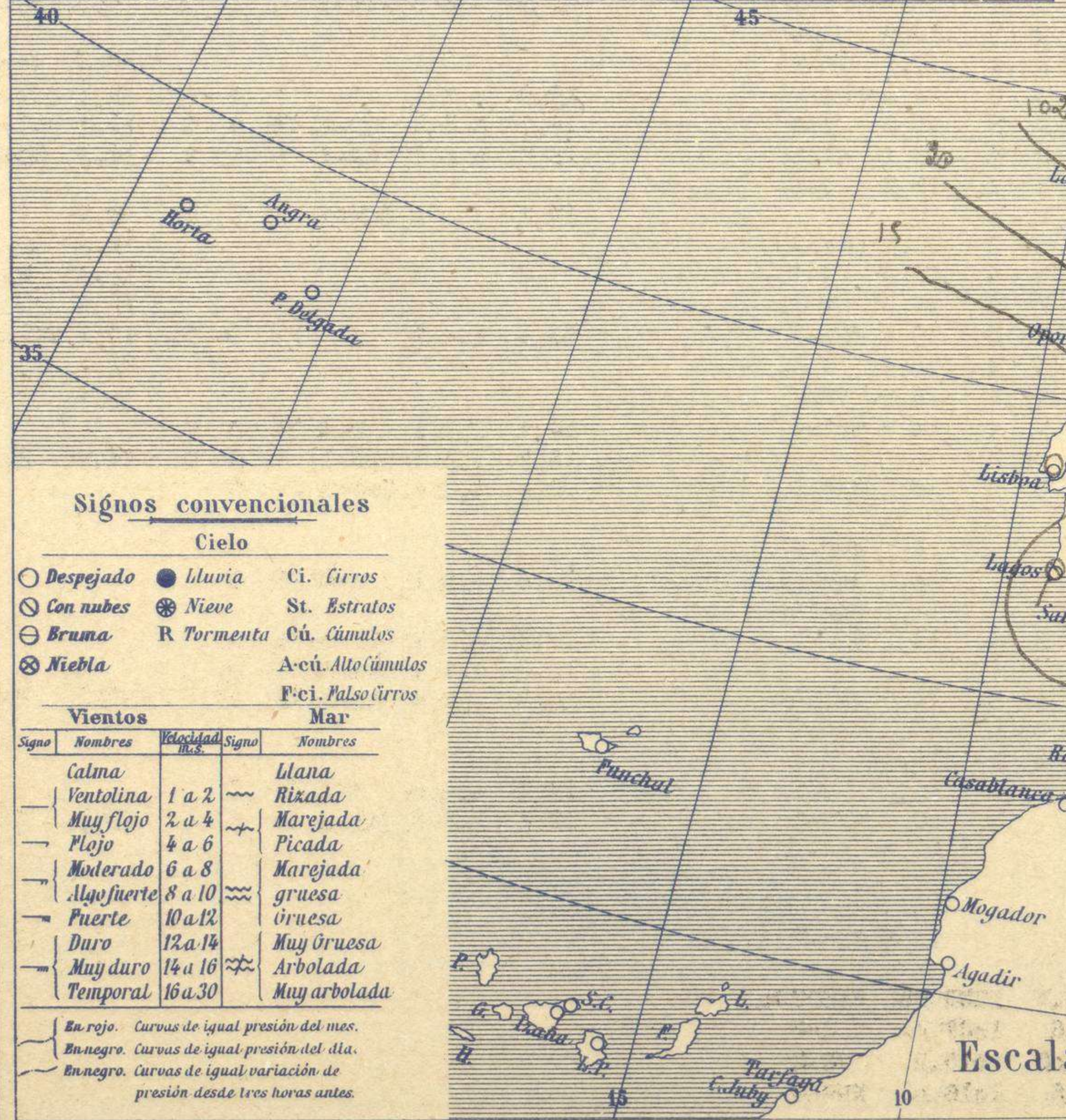
RADIOGRAMAS TRANSMITIDOS DESDE BARCOS

DIA	HORA	LAT. N	LONG. W	PRES. MB	VIENTO
26	18	47° 1'	29° 6'	1027,0	S-5
..	..	37° 0'	00° 05'	1015,9	NE-2
27	7	39° 0'	06° 5'	1016,0	NNW-4



Temperaturas extrema y Lluvia

Estaciones	Temperaturas		Lluvia
	Máx.	Mínim.	
La Coruña	21	16	
Santiago	22	12	
Pontevedra	23	15	
Lugo	32	15	
Orense	32	15	
Gijón	23	15	
Oviedo	24	14	
Santander	24	18	6
Bilbao	22	18	6
San Sebastián	23	18	
León	30	10	
Zamora	35	19	
Palencia	31	12	
Burgos	26	10	
Soria	29	10	
Valladolid	32	13	
Salamanca	30	9	
Ávila	28	10	
Segovia	31	13	
Madrid	32	18	
Toledo	35	20	
Guadalajara	32	16	
Cuenca	32	12	
Ciudad-Real	37	22	
Albacete	34	19	0,3
Cáceres	38	21	
Badajoz	38	20	
Vitoria	24	10	
Logroño	28	13	
Pamplona	25	13	
Huesca	32	15	
Zaragoza	30	16	
Lérida	28	18	
Gerona	28	18	
Barcelona	28	22	0,3
Tarragona			
Tortosa			
Teruel	32	10	
Castellón	28	20	2
Valencia	28	20	10
Alicante	29	22	
Murcia	32	18	
Sevilla	37	16	
Córdoba	39	21	
Jaén			
Baeza			
Granada	37	17	
Huelva	30	22	
San Fernando	29	20	
Tarifa	26	19	
Algeciras			
Málaga	33	21	
Almería	32	23	0,3
Palma			
Ibiza			
Mahón	26	21	
Las Palmas			
S ^c Cruz de T.			
Laguna			
Izaña			
Tetuán	30	10	
Melilla	31	25	
Tánger			



Estado General

Las presiones débiles se corren hacia oriente y de nuevo se establece al occidente de Francia un área de presiones altas formando un anticiclón bastante bien caracterizado. En España aumentó algo la nubosidad y el viento tiene hoy por todas partes algo más de fuerza.

Tiempo probable

Vientos flojes y moderados de la región del Este y buen tiempo.

Observaciones en Madrid de 13^h del día 26 a 7^h del día 27

PARQUE DEL RETIRO (Altitud 667m.)

Horas	Barómetro		Temperatura °C.	Humedad %	Viento Dirección y fuerza	Lluvia o Nieve mm.	Estado del Cielo	Horas de insolación.
	mm.	milibares						
								11,20
								31,7
								15,5
13	706,4	941,8	30,5	31	Cal 0		Despe	31,1
18	704,5	939,3	30,4	29	Cal 0		Nuboso	17,1
1	707,7	943,5	20,8	55	NNE 3		Cuba	24,1
7	709,2	946,5	17,2	49	NNE 3		Nuboso	705,9

Signos convencionales

Cielo

- Despejado
- Lluvia
- con nubes
- Bruma
- Niebla
- Ci. Cirros
- St. Estratos
- Cú. Cúmulos
- A-cú. Alto Cúmulos
- Fci. Falso Cirros

Vientos

Signo	Nombres	Velocidad	Signo	Nombres
—	Calma	0	—	Ulana
—	Ventolina	1 a 2	—	Rizada
—	Muy flojo	2 a 4	—	Marejada
—	Flojo	4 a 6	—	Picada
—	Moderado	6 a 8	—	Marejada gruesa
—	Algo fuerte	8 a 10	—	Gruesa
—	Fuerte	10 a 12	—	Muy gruesa
—	Duro	12 a 14	—	Muy gruesa
—	Muy duro	14 a 16	—	Arbolada
—	Temporal	16 a 30	—	Muy arbolada

Mar

En rojo. Curvas de igual presión del mes.
En negro. Curvas de igual presión del día.
En negro. Curvas de igual variación de presión desde tres horas antes.

OBSERVACIONES DE ESPAÑA

ESTACIONES	PRESIÓN MILIBARES		VIENTO	TEMPERATURA	HUMEDAD	TIEMPO	NUBES	MAR	DIRECCIÓN Y FUERZA DEL VIENTO A								
	á O°	VARIACIÓN							OBSERVACIONES Á 7h.								
	N. M. G. N.	C.	D. y F.	C.	Comienzo	***	****	PRESENTE	PASADO	250	500	1000	2000	3000	4000	5000	
OBSERVACIONES Á 7h.																	
La Coruña	29,3	1,8	E-3	17		D	Cu, Ci	3									
Gijón	29,0	2,0	Cal-o	16		N	Fr-cu	3									
Santander	28,5	1,5	NNW-5	18		D	Cu	3									
Valladolid	26,1	1,9	NNE-5	?		D	Ci										
Zaragoza	22,5	2,8	W-5	17		N	Ci										
Barcelona	15,9	0,3	NNW-2	23		N	Nb, Ci-st		NW-2	SW-c	SSE-2						
Tortosa																	
Mahón	18,1	0,7	N-5	22		NB	B-st-cu, A-cu	6									
Madrid	21,7	3,1	NNE-3	17		N	Ci										
Badajóz	16,1	1,1	N-2	26		D											
Alicante	17,9	1,6	ENE-3	25		D	Cu, Ci	3									
Granada	16,2	0,5	Cal-o	24		D											
Sevilla	15,7	0,6	S-2	23		D											
Almería	18,5	2,3	E-2	24		N	St	1									
Málaga	18,2	1,6	SE-2	23		N	Nb, A-st										
S. Fernando	16,1	0,0	SE-3	21		N	Cu	3									
Melilla	17,7	1,1	Cal-o	26		LL	B-st-cu, Ci-st	3									
Tetuán	17,9	1,6	NE-1	20		NB	St										
S. C. de Tenerife																	
Izaña																	
OBSERVACIONES Á 18h de ayer.																	
La Coruña	25,4	0,5	N-3	19		N	St-cu	3									
Gijón	28,4	1,5	NNW-2	19		N	St-cu	2									
Santander	23,3	0,7	NNW-5	19		N	Cu	3									
Valladolid	13,9	0,7	NW-2	29		D	Cu										
Zaragoza	15,4	0,5	NW-3	26		D	A-cu										
Barcelona	15,5	0,0	SSW-2	25		N	Fr-cu										
Tortosa																	
Mahón	15,8	-1,2	NNE-2	23		D											
Madrid	11,5	-1,5	Cal-o	30		D	Cu										
Badajóz	12,1	-1,3	N-2	38		D											
Alicante	15,3	-0,9	ESE-1	25		N	St-cu	2									
Granada																	
Sevilla																	
Almería	15,5	-0,4	SW-2	26		D	A-cu	2									
Málaga	16,3	-1,1	SSE-1	25		D		1									
S. Fernando	17,8	-2,0	SW-1	26		D											
Melilla	16,4	-0,9	E-0	26		NB	St, A-st	3									
Tetuán																	
S. C. de Tenerife																	
Izaña																	
OBSERVACIONES Á 8h																	
Vares	27,3	1,1	NE-4	16	N	10	23,8	NW-3	Cáceres	27,2	1,3	E-5	26	D	10	11,4	NW-4
Finisterre	27,3	0,8	NE-4	19	D		25,0	NE-6	Vitoria	21,4	0,8	N-3	15	N		15,8	NE-2
Santiago	26,9	2,0	N-4	15	D		23,3	N-4	Logroño	27,0	0,0	W-1	15	N		19,5	N-4
Pontevedra	25,2	2,1	N-7	19	D		22,1	NE-6	Pamplona	25,1	0,8	NNW-1	15	N		12,9	Cal-o
Lugo									Huesca	21,4	1,3	NW-6	19	D		14,2	NW-7
Orense	12,6	0,1	N-1	16	D		08,5	N-1	Lérida								
Oviedo	28,0	0,0	E-0	17	D		18,7	E-2	Gerona	17,9	1,7	NE-1	20	N			
Bilbao	25,1	0,9	NNW-3	17	N				Tarragona							05,5	SW-1
San Sebastián	27,9	1,0	NW-3	18	N		22,5	NW-1	Teruel	21,4		N-2	16	N		12,1	E-1
León	27,5		N-2	15	D		19,0	N-4	Castellón	19,5	1,3	N-1	22	LL		16,5	S-1
Zamora	22,7	1,5	NE-4	15	D		14,2	S-1	Valencia	19,5		NNE-1	25	D		16,9	ESE-2
Palencia	26,1	2,3	NE-5	15	D		14,5	?	Murcia	19,5		SE-0	26	D			
Burgos	25,1	1,3	N-5	14	N		15,1	NNE-5	Córdoba	13,1	0,3	E-1	25	D		13,1	E-3
Soria	25,4	1,7	N-6	13	D		15,8	NNE-3	Jaén							12,1	N-1
Salamanca	24,6	1,4	E-3	15	N		13,4	N-1	Baeza							11,8	WNW-1
Avila	24,3		NNW-3	12	N		13,4	N-3	Huelva	15,1		E-0	26	D		13,8	SW-0
Segovia	25,0	0,0	NE-2	16	N		15,9	S-2	Tarifa	14,3	0,5	E-4	20	NB		14,2	E-5
Toledo	20,1	1,9	ENE-4	22	D		10,6	N-0	Algeciras								
Guadalajara	21,1	2,7	NE-4	17	D		11,1	N-1	Tánger								
Cuenca	17,3	0,0	NE-4	19	D				Palma								
Ciudad Real	16,3	2,0	E-6	22	N		11,9	W-4	Las Palmas								
Albacete	18,3	2,1	ENE-1	20	N		09,5	S-1	Laguna								

NOTICIAS

Expresado en medias horas antes observación.
 D Despejado ó semidespejado - N Nuboso ó cubierto - NB Niebla ó bruma - A Aguaceros - II Lloviznas - LL Lluvias - G Granizo (sin truenos) - An Aguanieve - nv Nieve - T Tormenta.
 D Despejado ó semidespejado - N Nuboso - NC Cubierto constantemente - NB Niebla ó bruma - A Aguaceros - II Lloviznas - nv Nieve ó aguanieve - G Granizo (sin truenos) - T Tormenta.
 Sobre el nivel del mar.