

# INSTITUTO GEOGRÁFICO Y CATASTRAL

## BOLETÍN DEL SERVICIO METEOROLÓGICO

AÑO XXXIV  
Núm. 198

OBSERVACIONES DEL EXTRANJERO

1926  
17 de Julio

ESTACIONES	PRESIÓN MILIBARES				VIENTO	TEMPERATURA	TIEMPO	PRESIÓN MILIBARES	VIENTO	ESTACIONES	PRESIÓN MILIBARES				VIENTO	TEMPERATURA	TIEMPO	PRESIÓN MILIBARES	VIENTO				
	a O. N.M.G.N.		C	D. y F.							a O. N.M.G.N.		C	D. y F.						a O. N.M.G.N.		C	D. y F.
	VARIACIÓN	OBJERVACIONES									VARIACIÓN	OBJERVACIONES								VARIACIÓN	OBJERVACIONES		
ISLANDIA	Seydisfjord	998,9	-1,3	5	?-0	15	N	W	1002,5	Cal-o	De Bild	1021,5	0,7	1	E-1	16	N	W					
	Reykjavik	99,7	0,7	1	SW-2	10	LL	LL	01,0	NW-4	Le Helder	21,4	0,7	1	NNW-1	16	N	W					
	Vestmanno	001,0	1,3	1	WSW-5	10	N	A	02,9	SSW-5	Flesinga	21,8	0,0	0	E-1	16	N	N					
	Thorshavn	10,7	-1,3	5	SW-5	12	N	N	15,5	W-4	Bruselas	20,6	0,0	0	E-1	16	D	D	1019,0	NE-2			
	Stensele										Zurich									16,6	Cal-o		
	Ostersund								15,9	WNW-2	Berna									16,5	WSW-o		
	Hernosand	14,2	0,0	0	NW-1	17	N	N	13,4	W-1	Ginebra									15,9	NNE-1		
	Sarna								13,3	SW-4	Lugano										09,9	S-o	
	Karlstad	14,6	0,0	0	W-1	19	N	N	15,8	SW-3	Calais	20,9	0,0	0	E-3	15	D			20,9	NE-5		
	Estocolmo	16,3	0,0	0	SW-1	19	N	N			Abbeville	20,5	0,1	2	ESE-1	15	D			19,3	E-3		
SUECIA Y NORUEGA	Jönköping	17,1	0,0	0	SE-1	21	D	D	16,7	Cal-o	El Havre	19,3	0,3	1	E-3	17	D			18,8	NNE-4		
	Wisby	17,5	-0,7	5	SW-2	20	N	D	16,6	NNE-2	Maguncia	19,0	0,7	1	Cal-o	17	D						
	Kalmar	18,5	0,0	0	WNW-1	20	D	D	17,1	E-3	Brest												
	Bronnó	12,8	0,5	4	SW-3	10	LL	LL	12,1	SW-4	Lorient												
	Vallersund								15,4	SW-4	Rennes	17,8	0,4	4	E-2	21	D			17,0	NNE-2		
	Kinn	18,1	0,0	0	SSW-3	12	N	N	19,2	W-5	Argentan	18,9	0,3	4	SE-1	18	N			17,7	Cal-o		
	Dombaas	15,2	0,0	0	Cal-o	12	N	N	15,8	Cal-o	Paris	19,8	0,5	1	NE-1	19	D			17,5	ESE-2		
	Ursire	19,5	0,0	0	NW-1	13	N	N	20,4	NNW-4	Nancy	18,5	?	?	?	18	D						
	Faerder	15,0	0,0	0	NNE-1	19	D	?	16,2	SW-2	Estrasburgo	18,6	0,3	1	NNW-2	18	D			15,1	NE-2		
	Lister	17,8	0,0	0	NW-5	13	N	N	17,2	NW-4	Tours	18,2	0,5	1	ESE-3	20	D			16,3	NNE-2		
DINAMARCA	Skagen	17,9	0,0	0	WSW-4	18	D	D	17,4	SSE-1	Dijon									16,2	Cal-o		
	Hanstholm	17,8	0,0	0	NW-4	15	N	N	17,5	NW-1	Rochefort												
	Blaavands	21,1	0,0	0	N-1	16	N	N	19,1	SW-3	Clermont												
	Copenhagen	19,5	0,0	0	WSW-3	21	N	D	17,9	N-2	Lyon	17,4	0,5	4	N-1	21	D			14,9	ESE-3		
	Hammershus	20,2	0,5	1	N-1	19	D	D	17,5	Cal-o	Burdeos									15,5	N-o		
	Lerwick	16,8	-1,0	5	SW-1	13	N	N			Bayona									16,9	N-2		
	Stornoway	16,5	-1,0	5	Cal-o	13	N	N	20,5	SE-1	Tolosa	16,1	0,4	1	Cal-o	21	D			14,5	NNW-1		
	Wick	17,3	-1,0	5	NW-1	14	N	N	21,5	NE-2	Marignane	13,9	0,9	1	NW-2	24	D			11,8	SW-3		
	Aberdeen	18,1	-0,5	5	WSW-1	16	D	N	20,8	S-2	Perpiñan	15,0	0,7	1	SW-3	?	D			12,7	NW-4		
	Malin Head	16,6	-0,5	5	WSW-2	16	N	D	20,0	NE-2	Ajaccio												
ISLAS BRITAINICAS	Renfrew	18,6	0,5	4	WSW-1	13	D	D	20,7	WNW-2	Oporto	13,9	0,0	0	Cal-o	18	NB	NB		14,6	WNW-1		
	Tynemouth	20,7	-0,5	6	SW-1	14	N	D	21,8	SE-2	Coimbra	15,0	0,0	0	Cal-o	15	NB	NB					
	Blacksod	16,3	0,5	1	Cal-o	17	D	D	18,5	Cal-o	Lisboa	15,4	0,7	4	Cal-o	19	D	D		15,5	WSW-3		
	Donaghadde	18,6	-0,5	5	SE-2	14	D	D	21,0	ESE-2	Lagos	16,2	?	?	Cal-o	24	D	D		17,9	SW-2		
	Holyhead	18,8	0,0	0	S-1	17	N	N	21,0	NNW-2	Funchal												
	Cranwell	22,3	0,0	0	SE-2	14	D	D	22,9	E-3	Horta									16,2	N-4		
	Yarmouth	22,4	0,0	0	SE-2	14	N	N	22,4	NE-2	Turin	14,2	2,0	1	Cal-o	24	D	D		09,4	Cal-o		
	Valentia	17,6	-1,0	6	Cal-o	18	N	N	19,3	S-3	Milan									11,4	Cal-o		
	Pembroque	18,7	0,0	0	ESE-4	16	N	N	19,5	N-2	Pádua	14,7	1,3	1	Cal-o	24	N	NB		09,7	W-2		
	Ross-on-Wye	20,7	0,0	0	W-1	16	D	N	19,8	E-4	Venecia												
EUROPA CENTRAL	Londres	21,4	0,0	0	E-1	15	D	D	20,8	ESE-3	Génova	15,0	0,0	0	Cal-o	22	D	N		12,3	Cal-o		
	Scilly	17,8	-1,0	5	E-4	16	NB	D	19,5	E-4	Florenca	13,8	1,3	1	Cal-o	21	NB	N		10,3	SW-3		
	Plymouth	18,8	0,5	4	E-4	16	N	N	18,9	ESE-3	Liorna	14,2	1,3	1	Cal-o	21	D	D		11,9	W-1		
	Calshot	20,9	0,5	4	E-4	16	N	D	20,2	ESE-5	Ancona	12,3	0,0	0	NW-2	23	D	D		11,4	SW-1		
	Guernsey	17,5	0,0	0	E-2	17	N	N	17,5	NNE-4	Zara	13,7	0,7	3	Cal-o	23	D	D		09,4	NNW-3		
	Borkum	21,3	0,0	0	N-1	16	N	N	20,3	N-2	Roma									10,3	SSW-2		
	Loningen	20,6	0,0	0	NE-?	15	N	N	18,6	N-3	Magdalena									11,7	W-5		
	Hamburgo	21,4	0,7	1	SE-2	17	D	D	17,7	NNE-3	Tarento	12,1	1,3	2	NW-2	23	D	D		08,5	NNW-3		
	Swinemunde	20,3	1,3	1	Cal-o	22	D	D	16,2	ESE-3	Mesina	14,5	0,7	1	N-2	24	D	D		11,8	E-2		
	Danzig	19,7	1,3	1	NNE-3	19	D	D	15,3	N-4	Tánger	14,6	-0,3	6	Cal-o	20	D			13,5	NNW-2		
EUROPA CENTRAL	Memel									Oran													
	Aquisgran	21,3	0,0	0	Cal-o	12	N	D	18,5	NE-3	Argel												
	Magdeburgo	20,1	?	?	E-?	?	N	?	15,7	NNE-2	Bizerta	15,1	0,4	1	Cal-o	26	D						
	Berlin	20,7	0,7	1	ESE-1	20	D	D	14,7	NE-5	Túnez									13,0	N-2		
	Dresde								14,2	WNW-4	Rabat	13,9	0,0	0	Cal-o	21	D						
	Breslau								11,1	NNW-1	Fez	12,5	0,0	0	E-2	26	D						
	Francfort	19,5	1,3	1	N-1	18	D	D	16,8	NNE-1	Tazza												
	Carlsruha	18,2	0,0	0	NNE-1	17	D	D	14,5	N-1	Sfax												
	Munich	19,1	0,7	1	Cal-o	15	D	D			Casablanca	13,3	0,3	1	NE-2	23	D						
	Posen										Mequinez	12,1	0,5	2	Cal-o	27	D			11,0	NW-1		
Varsovia										Agadir	12,3	0,8	3	S-1	19	N							
Cracovia																							
Viena																							
Praga																							
Buda-Pest								07,4	W-3														

RADIOGRAMAS TRANSMITIDOS DESDE BARCOS

DIA HORA LAT. N LONG. W PRES. MB VIENTO.  
17 7 50,4 17,2 1016,0 NNE-2

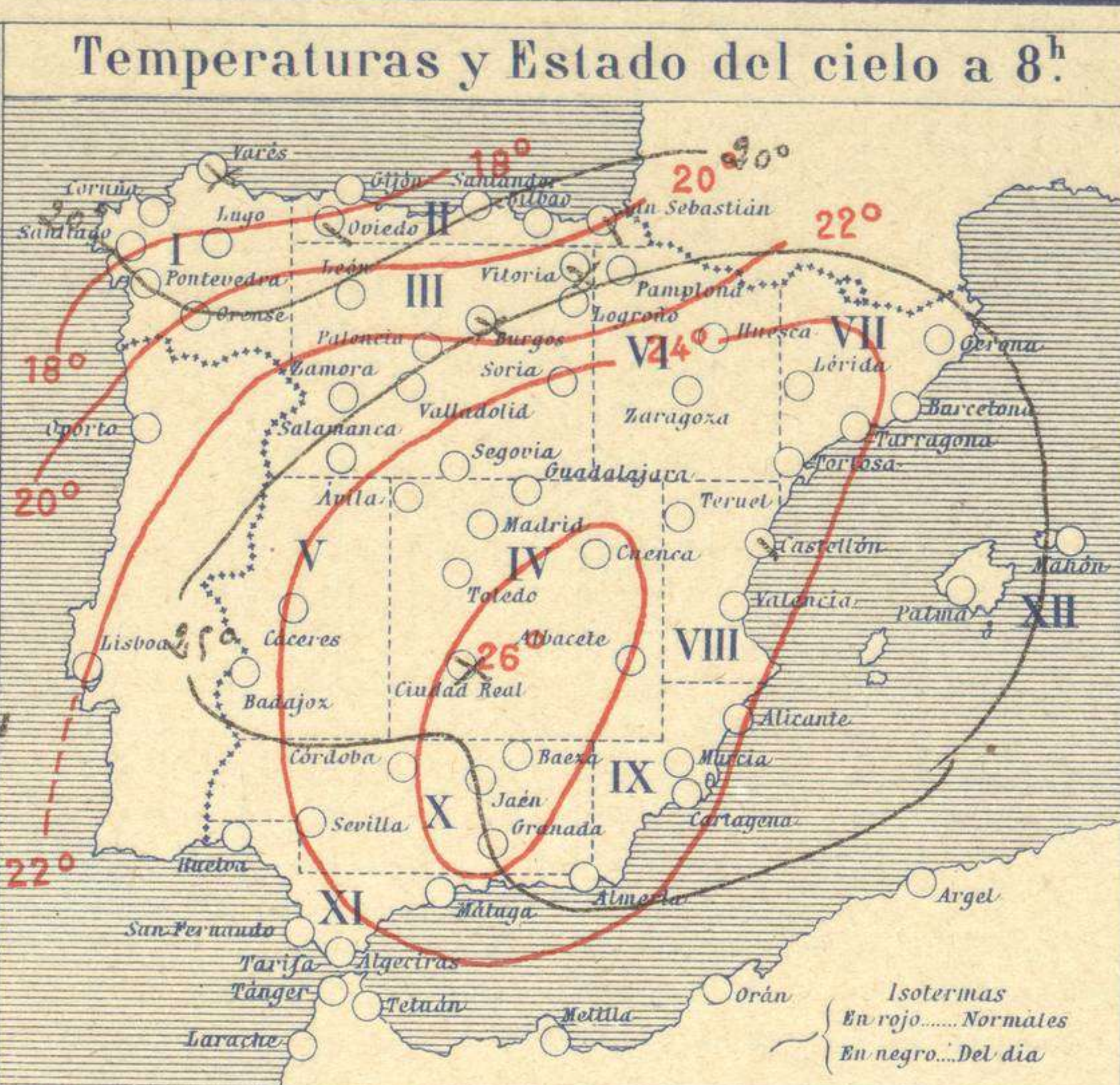
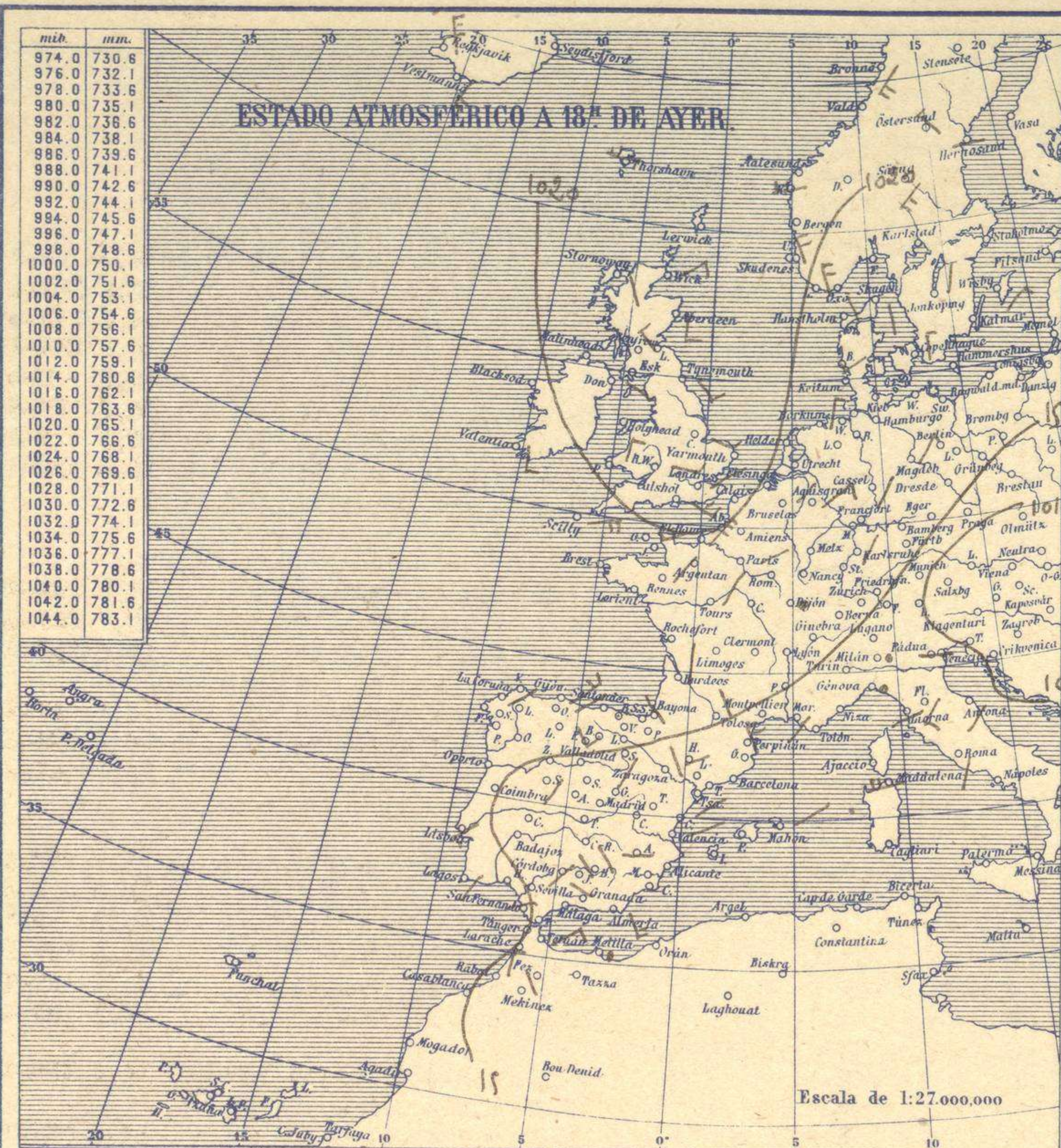


# SERVICIO METEOROLÓGICO ESPAÑOL.

## Boletín del Sábado 17 de Julio de 1926

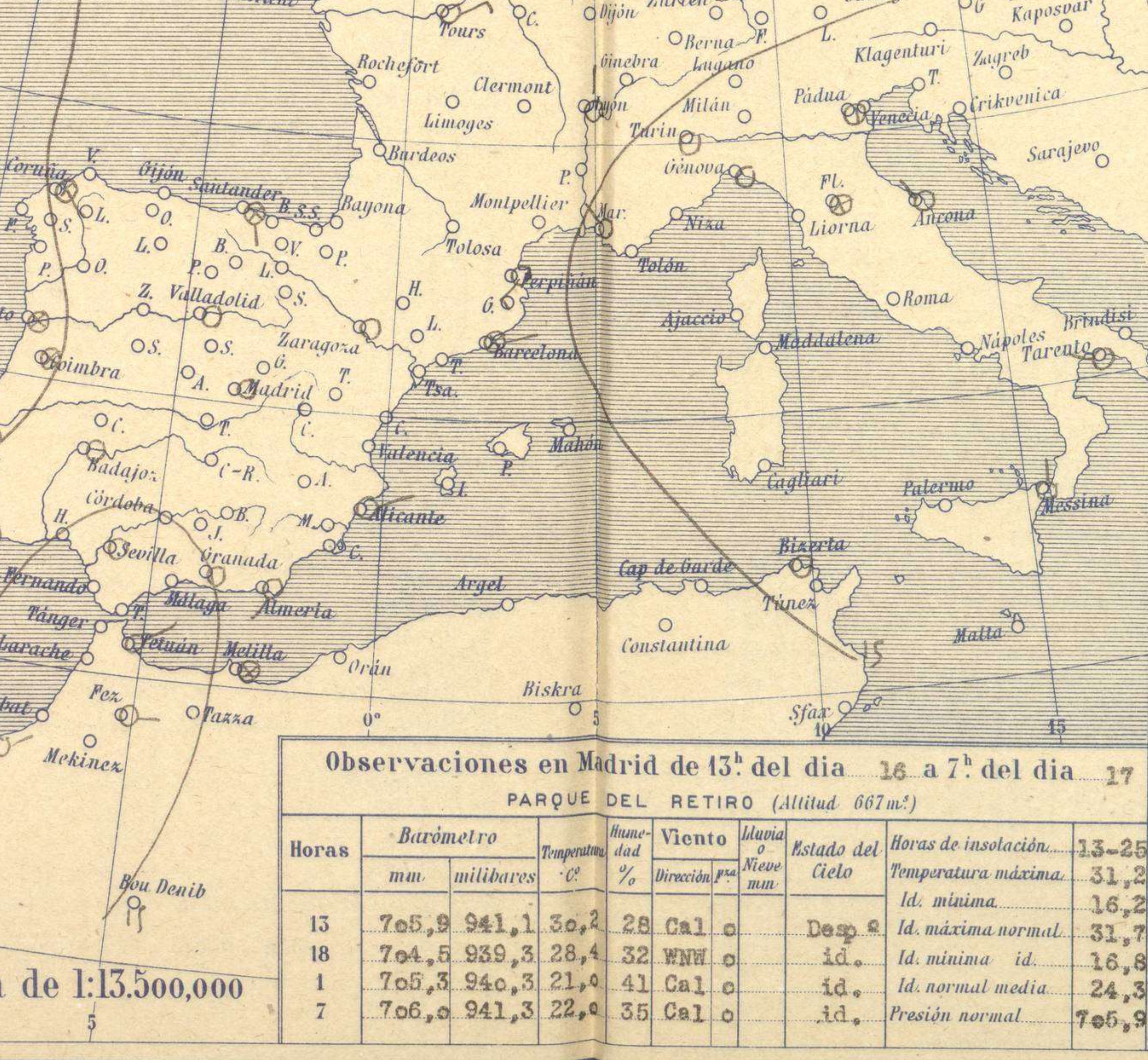
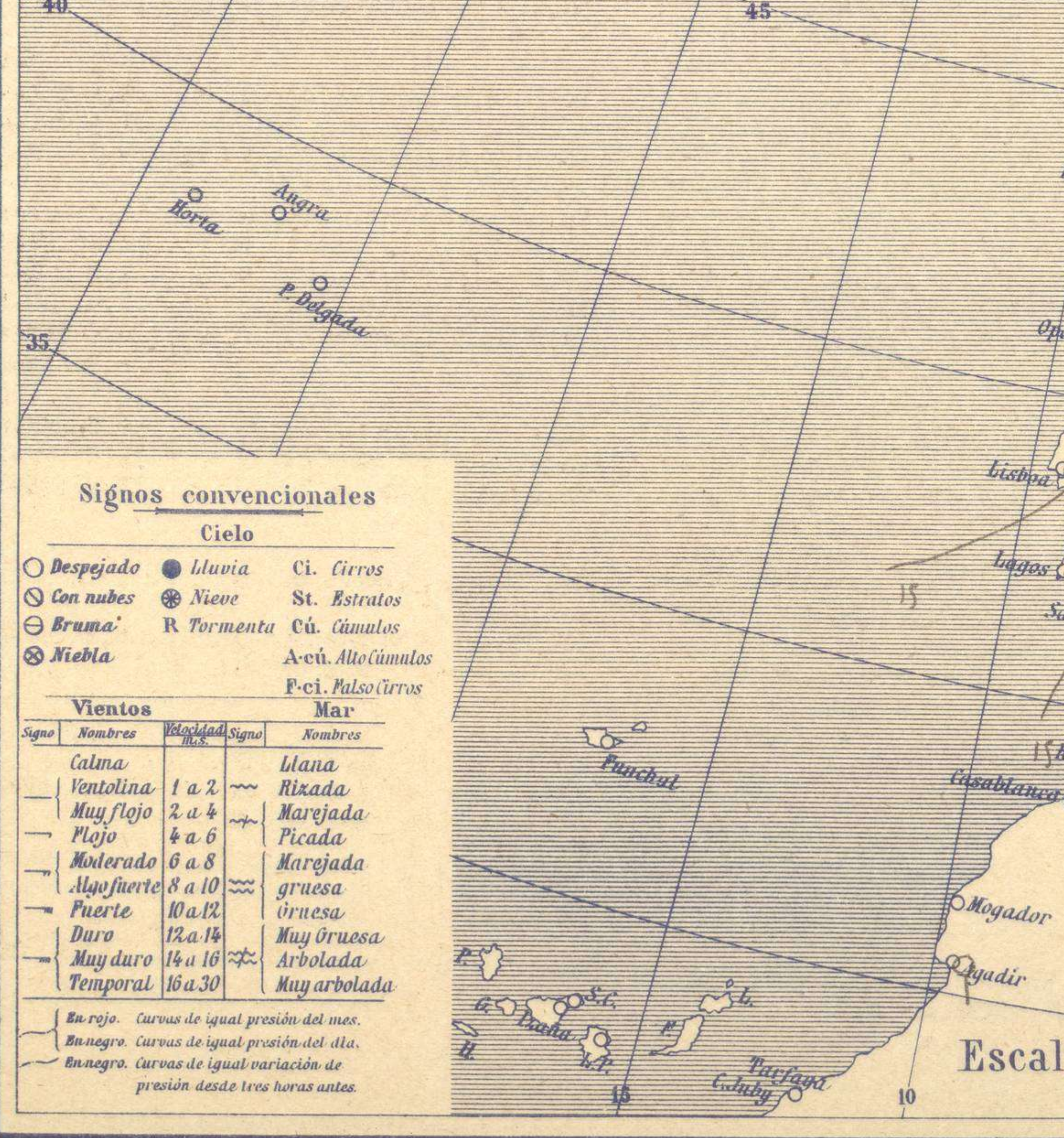
AÑO XXXIV

Núm.º 198

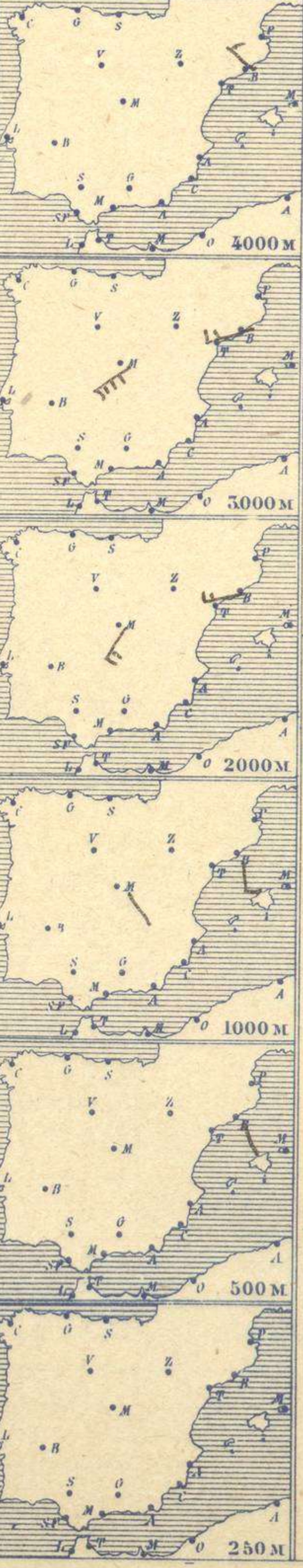


### Temperaturas y Estado del cielo a 8<sup>h</sup>

Estaciones	Temperaturas		Lluvia
	Máx.	Mínim.	
La Coruña			
Santiago	28	15	
Pontevedra			
Lugo			
Orense	?	10?	
Gijón	24	16	
Oviedo	23	14	
Santander	24	16	
Bilbao	25	18	
San Sebastián	23	12	
León	59	15	
Zamora	35	13	
Palencia	33	13	
Burgos	32	13	
Soria	32	15	
Valladolid	33	13	
Salamanca	31	16	
Ávila	30	14	
Segovia	33	13	
Madrid	31	16	
Toledo	36	19	
Guadalajara	32	17	
Cuenca	31	13	
Ciudad-Real	35	13	
Albacete	35	13	
Cáceres	35	13	
Badajoz	35	13	
Vitoria	26	15	
Logroño	34	16	
Pamplona	29	15	
Huesca	34	21	
Zaragoza	25	17	
Lérida			
Gerona			
Barcelona			
Tarragona			
Tortosa			
Teruel			
Castellón			
Valencia			
Alicante			
Murcia			
Sevilla			
Córdoba			
Jaén			
Baeza			
Granada			
Huelva			
San Fernando			
Tarifa			
Algeciras			
Málaga			
Almería			
Palma			
Ibiza			
Mahón			
Las Palmas			
S <sup>c</sup> Cruz de T.			
Laguna			
Izaba			
Tetuán			
Melilla			
Tánger			



### Observaciones aerológicas



### Estado General

Las presiones débiles relativas se hallan, unas al occidente de la península Ibérica, otras sobre Italia y una tercera zona en Marruecos. Las presiones altas residen sobre el mar del Norte.

### Tiempo probable

Vientos flojos de dirección variable y buen tiempo en las regiones.

### Observaciones en Madrid de 15<sup>h</sup> del día 16 a 7<sup>h</sup> del día 17

PARQUE DEL RETIRO (Altitud 667m.)

Horas	Barómetro		Temperatura	Humedad	Viento	Lluvia	Estado del Cielo	Horas de insolación
	mm.	milibares						
13	705,9	941,1	30,2	28	Cal	0	Desp	13-25
18	704,5	939,3	28,4	32	WNW	0	id.	Id. mínima 16,2
1	705,3	940,3	21,0	41	Cal	0	id.	Id. máxima normal 31,7
7	706,0	941,3	22,0	35	Cal	0	id.	Id. mínima id. 16,8
								Id. normal media 24,3
								Presión normal 706,9

