



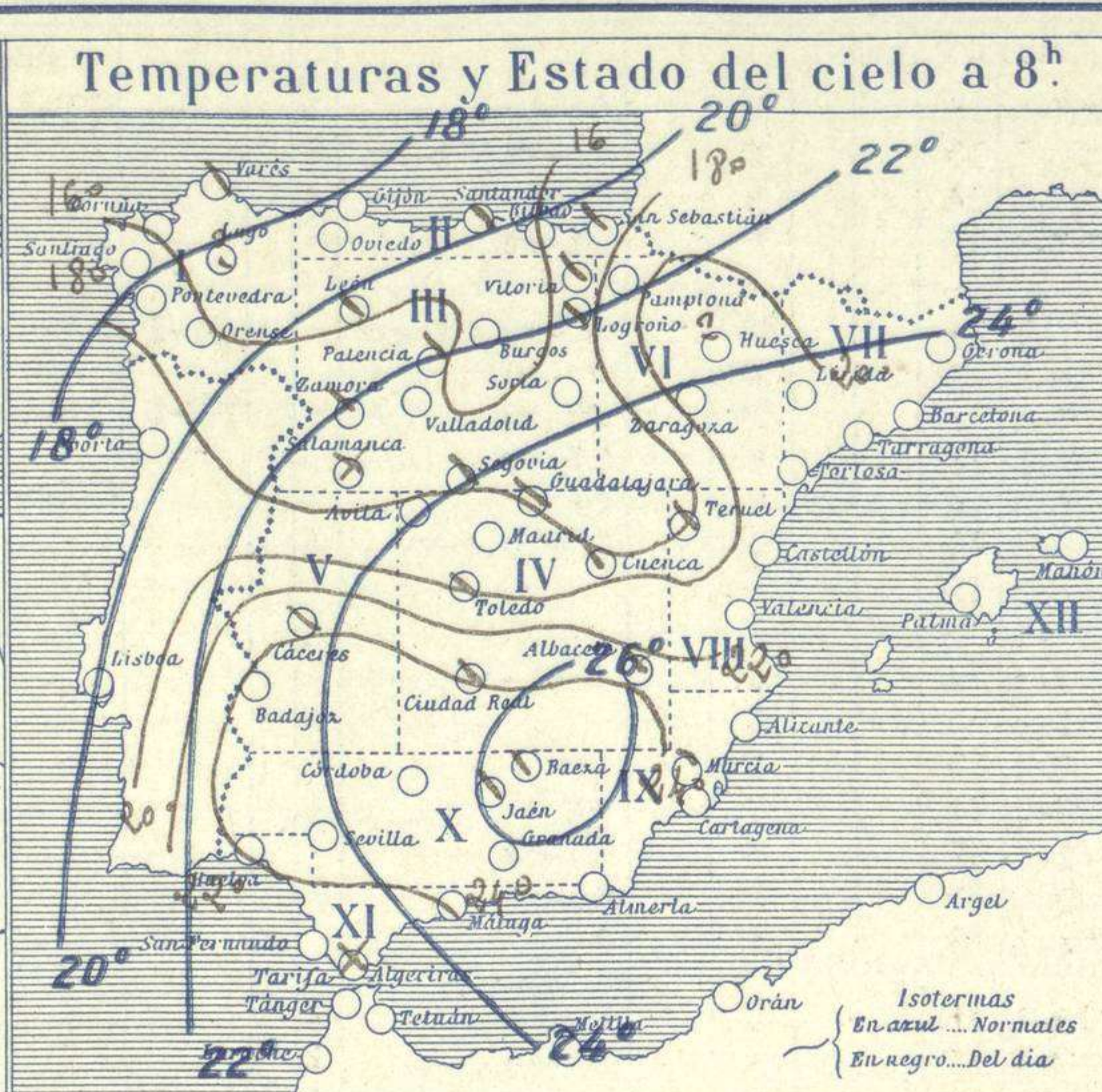
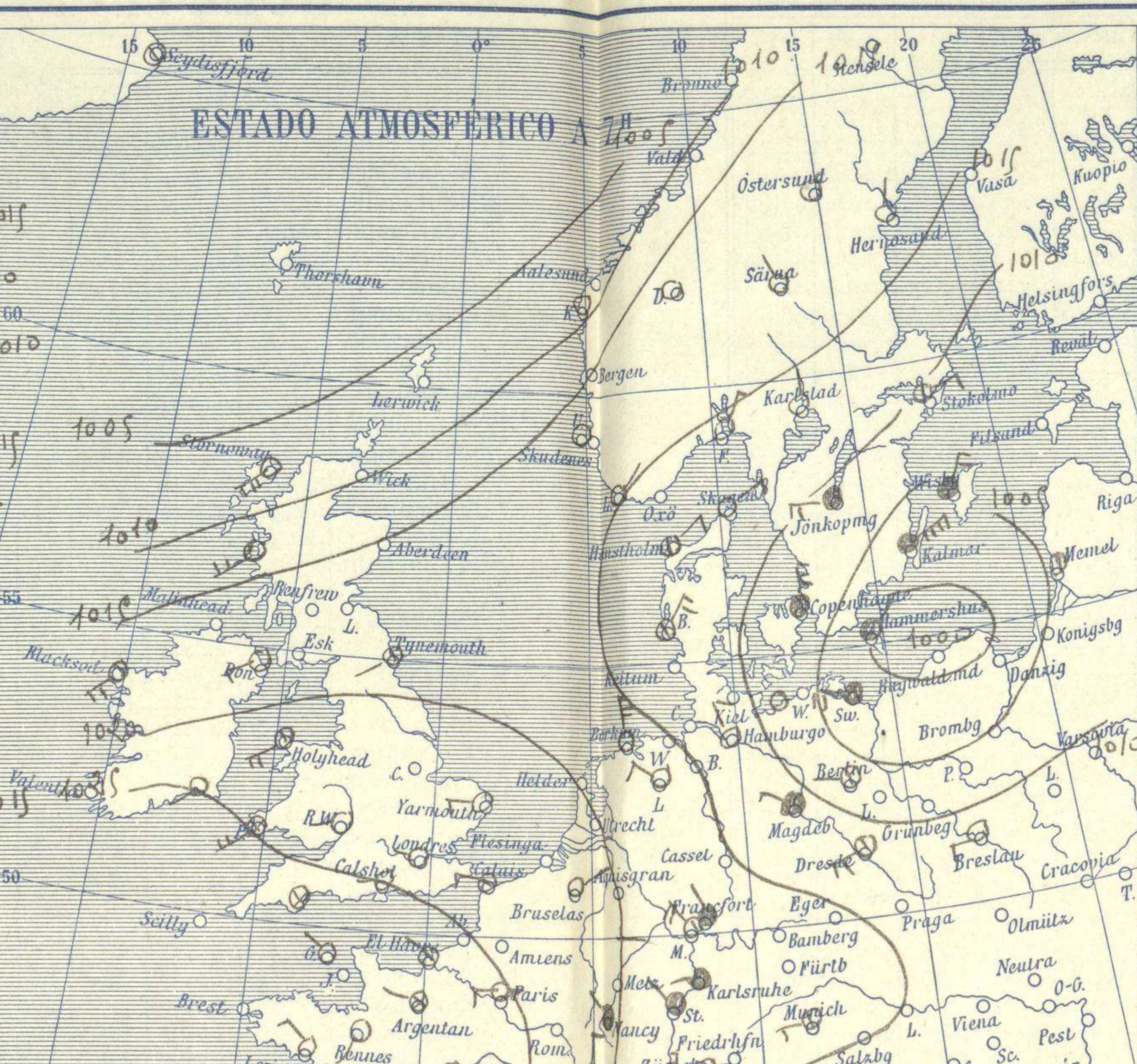
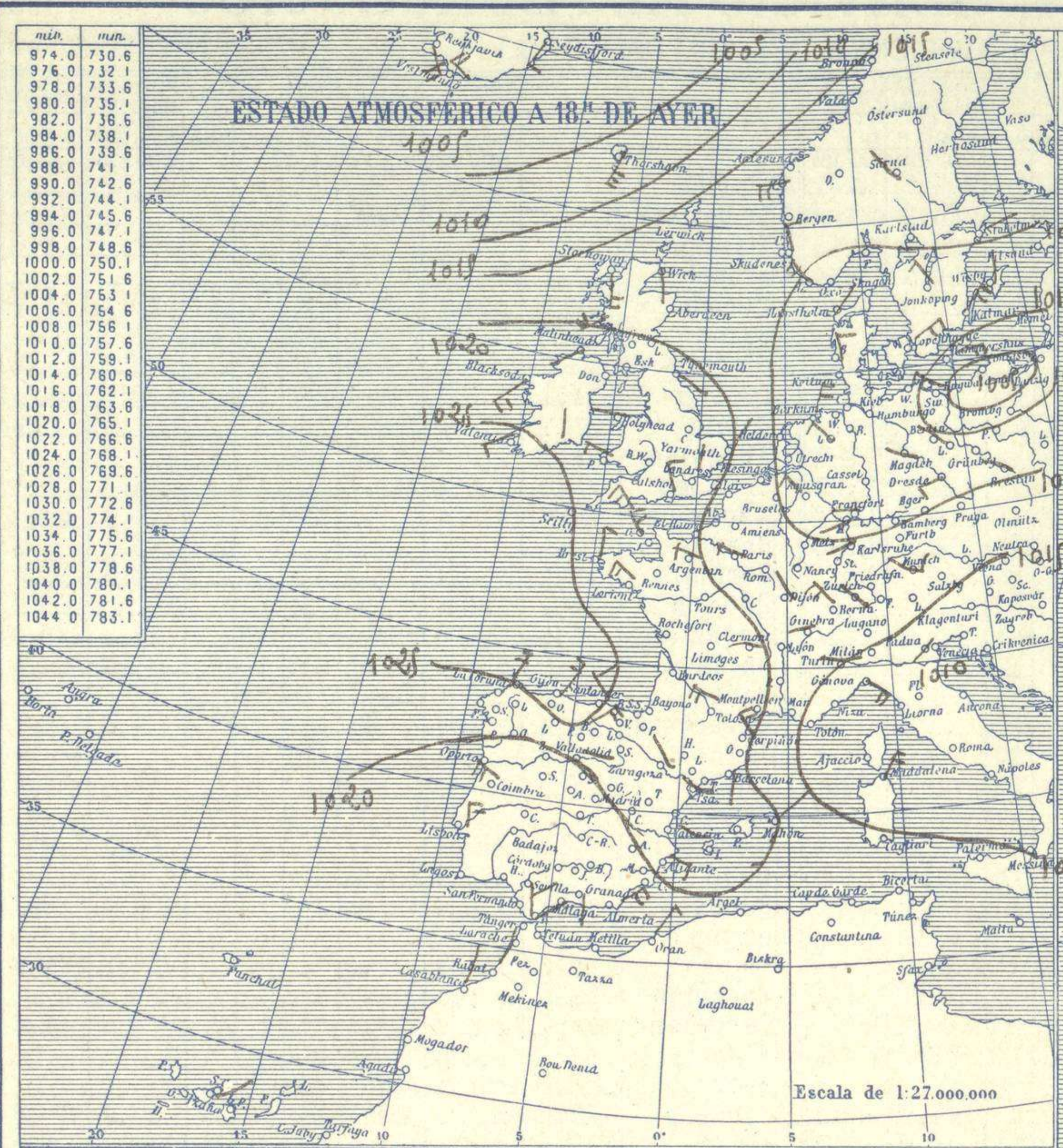


# SERVICIO METEOROLÓGICO ESPAÑOL.

Boletín del Viernes 26 de Agosto de 1927

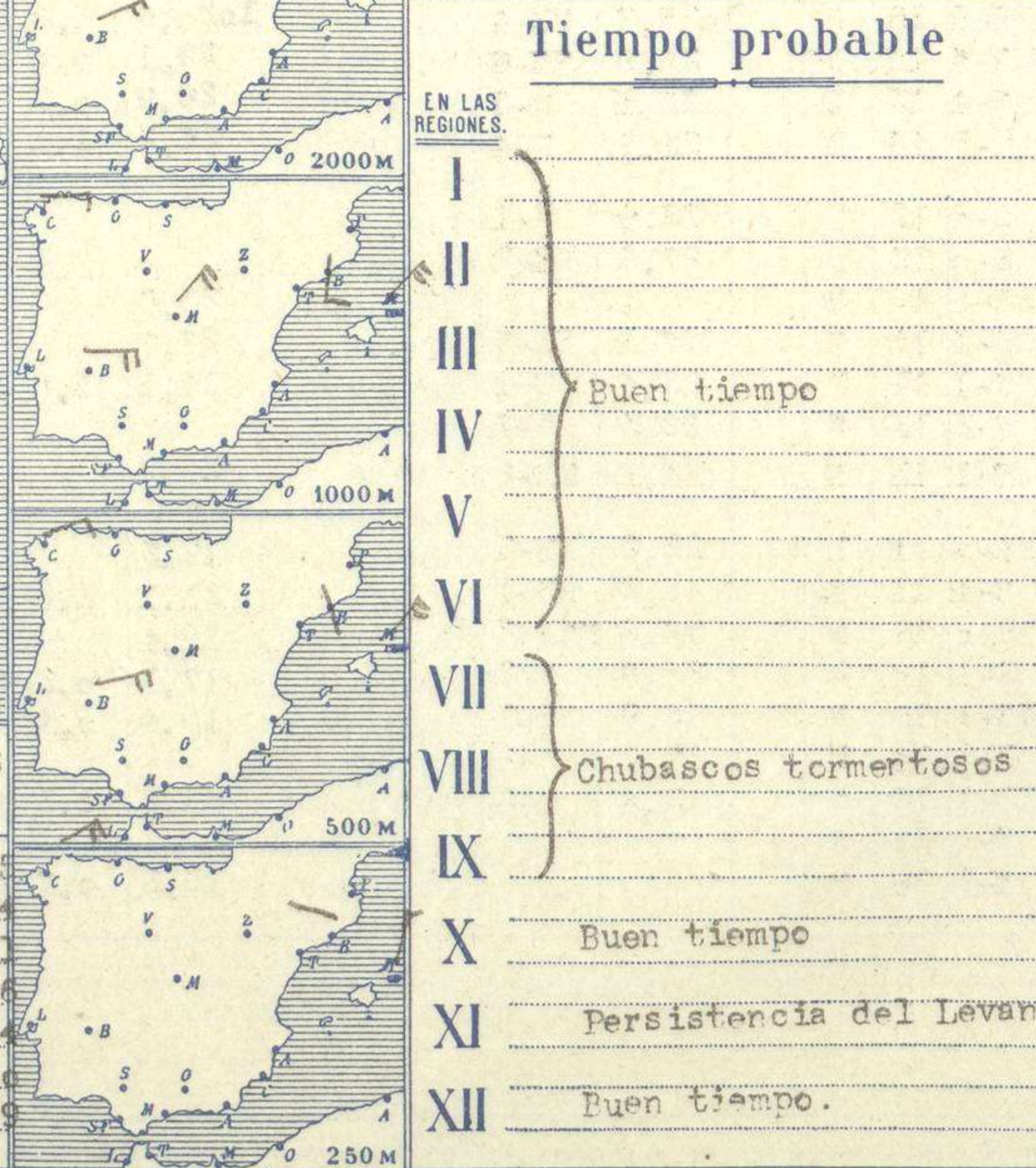
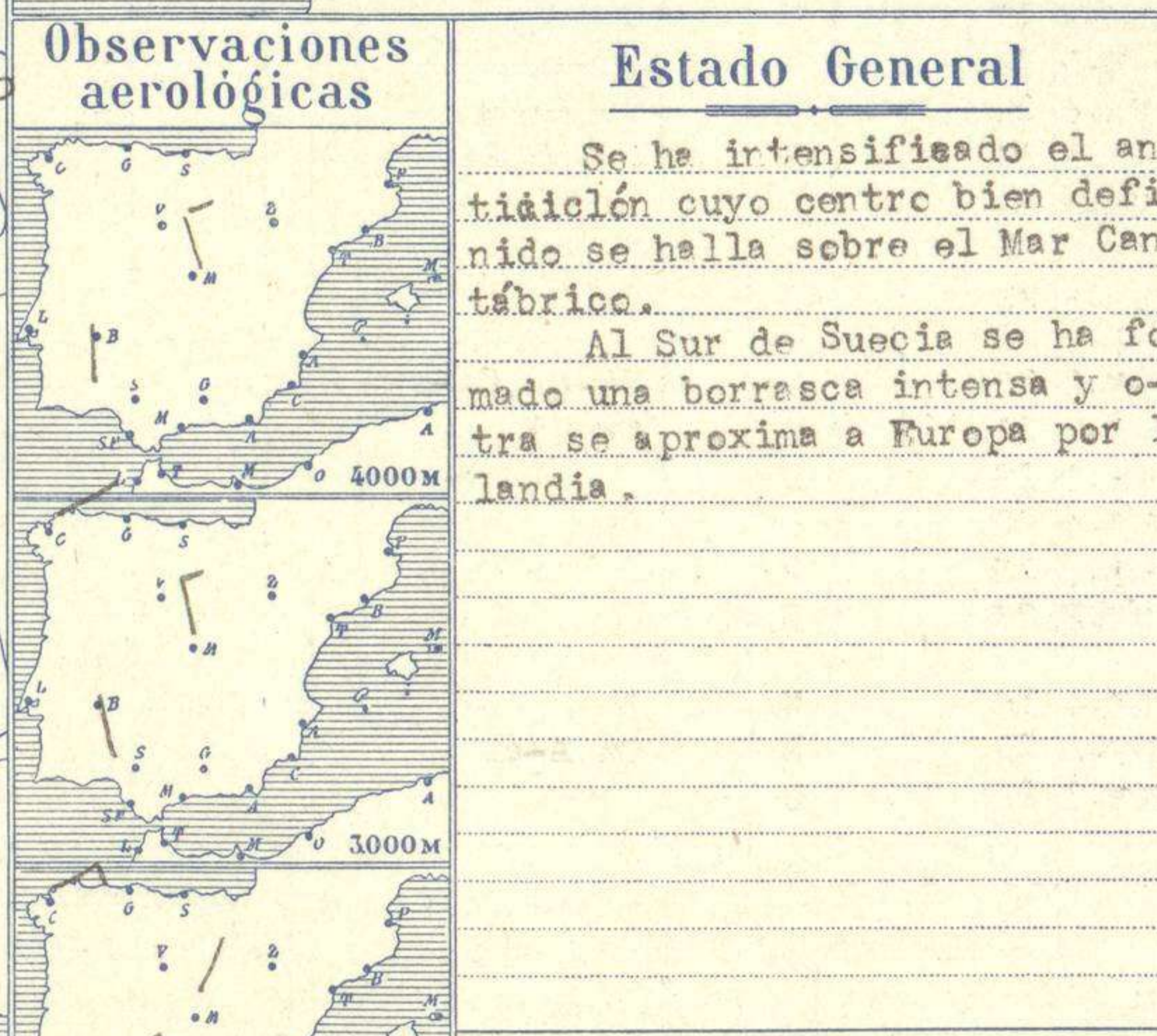
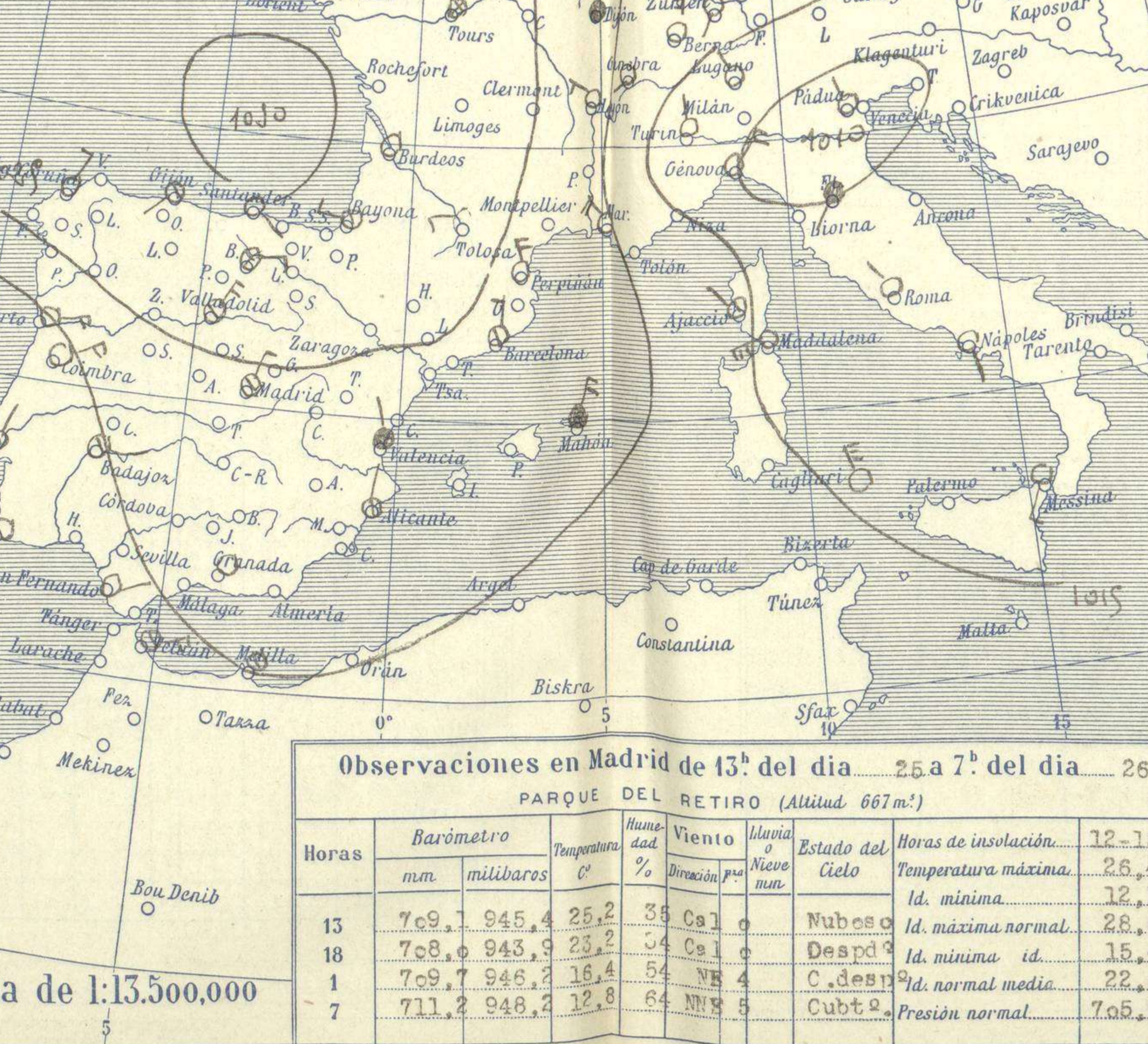
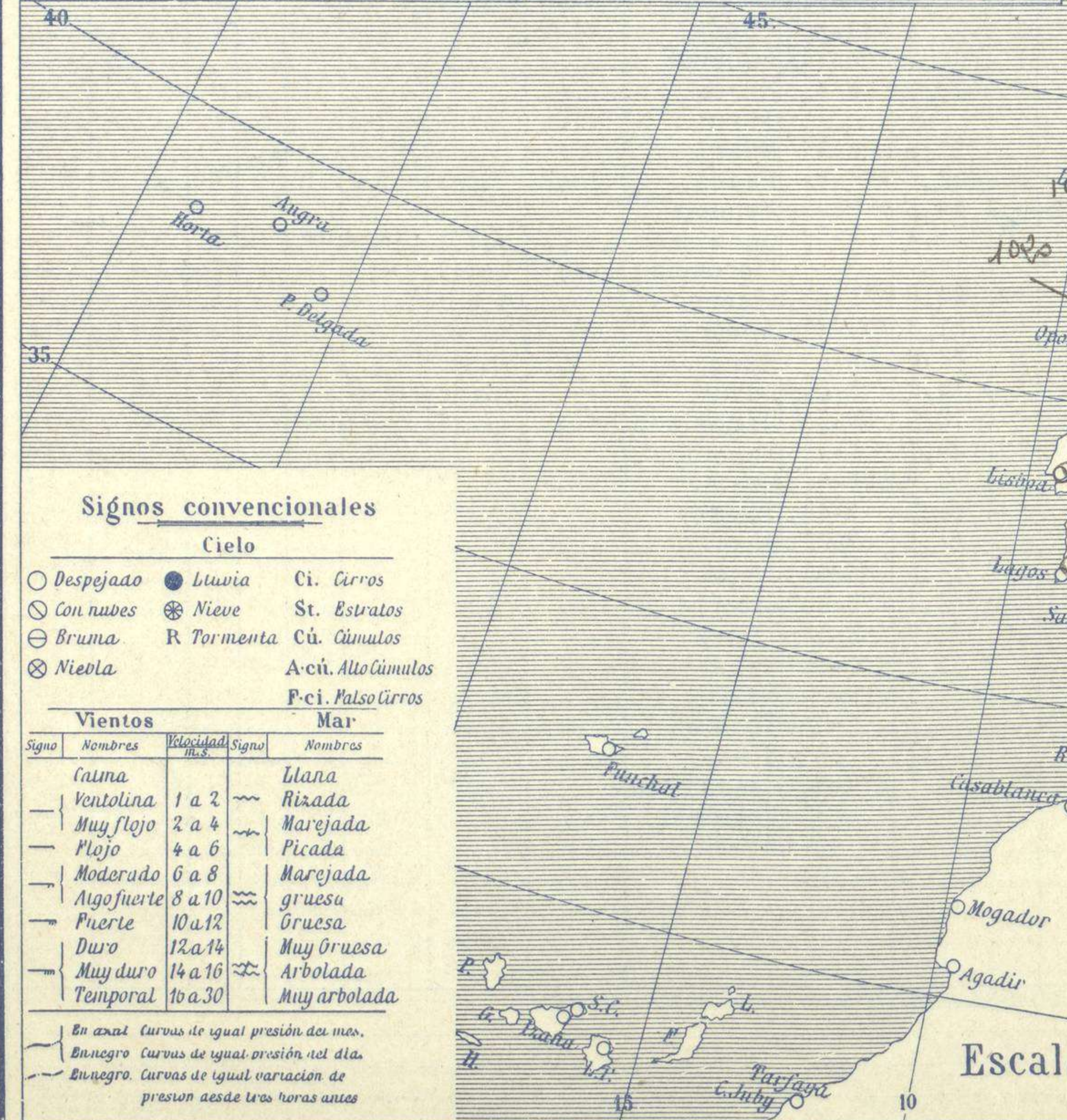
AÑO XXXV

Núm. 238



### Temperaturas extrema y Lluvia

Estaciones	Temperaturas		Lluvia mm
	Máx	Mín	
La Coruña	20	15	
Santiago	20	11	
Pontevedra	26	12	
Lugo			
Orense	27	10	
Oijón	20	12	
Oviedo	19	10	
Santander	19	13	
Bilbao	20	14	3
San Sebastián	19	13	3
León	22	9	
Zamora	26	8	
Palencia	22	9	
Burgos	18	8	
Soria	23	10	
Valladolid	25	10	
Salamanca	26	7	
Ávila	23	8	
Segovia	26	9	
Madrid	26	12	
Toledo	31	12	
Guadalajara	27	12	
Cuenca	27	12	
Ciudad-Real	31	16	
Albacete	30	19	
Cáceres	34	19	
Badajoz	34	16	
Vitoria	16	8	1p
Logroño	18	10	
Pamplona	23	11	
Huesca			
Zaragoza			
Lérida			
Gerona			
Barcelona	24	19	
Tarragona	27	16	
Tortosa			
Teruel	27	8	
Castellón	28	19	
Valencia	28	21	
Alicante	29	22	
Murcia	30	21	
Sevilla	36	17	
Córdoba	34	21	
Jaén	31	20	
Baeza	30	19	
Granada	31	17	
Huelva	29	19	
San Fernando	33	19	
Tarifa	28	21	
Algeciras	32	20	
Málaga	34	21	
Almería	32	22	
Palma	29	17	
Ibiza			
Mahón	24	20	
Las Palmas			
S <sup>a</sup> Cruz de T.	31	21	
Laguna	29	16	
Izaña	26	20	
Tetuán	29	23	
Melilla			
Tánger			



### Signos convencionales

**Cielo**

- Despejado
- ☁ Con nubes
- ☁ Bruma
- ☁ Niebla
- ☁ Lluvia
- ☁ Nieve
- ☁ Tormenta
- ☁ Alto Cúmulos
- ☁ P. ci. Pseudo Cúmulos
- ☁ Ci. Cirros
- ☁ St. Estratos
- ☁ Cú. Cúmulos

**Vientos**

Signo	Nombres	Velocidad m/s	Signo	Nombres
—	Calma	1 a 2	—	Uana
—	Ventolina	2 a 4	—	Rizada
—	Muy flojo	4 a 6	—	Marejada
—	Flojo	6 a 8	—	Marejada gruesa
—	Moderado	8 a 10	—	Gruesa
—	Algo fuerte	10 a 12	—	Muy gruesa
—	Duro	12 a 14	—	Arbolada
—	Muy duro	14 a 16	—	Muy arbolada
—	Temporal	16 a 30	—	

En azul Curvas de igual presión del mar.  
En negro Curvas de igual presión del día.  
En negro Curvas de igual variación de presión desde tres horas antes.

### Observaciones en Madrid de 13h del día 25 a 7h del día 26

PARQUE DEL RETIRO (Altitud 667m.)

Horas	Barómetro		Temperatura C°	Humedad %	Viento Dirección	Lluvia	Estado del Cielo	Horas de insolación	
	mm	milibaros						Temperatura máxima	Temperatura mínima
13	709.7	945.4	25.2	35	Co	0	Nuboso	Id. máxima normal	2.6
18	708.9	943.9	23.2	54	Co	0	Despd	Id. mínima id.	1.5
1	709.7	945.2	16.4	54	NE	4	C. desp	Id. normal media	2.2
7	711.2	948.2	12.8	64	NNE	5	Cubto	Presión normal	7.05

Escala de 1:13.500,000

## OBSERVACIONES DE ESPAÑA

ESTACIONES	PRESIÓN MILIBARES			VIENTO		TEMPERATURA	HUMEDAD	TIEMPO		NUBES	MAR	DIRECCIÓN Y FUERZA DEL VIENTO A							
	a O°			D. y F.	C.	C.		PRESENTE	PASADO			250	500	1000	2000	3000	4000	5000	
	N. M. G. N.	VARIACIÓN	C.																
<b>OBSERVACIONES A 7<sup>h</sup></b>																			
La Coruña	27,0	-0,2	7	NE-5	16		D		Ci-cu	3	NW-4	ESE-3	E-3	ENE-3	NE-2				
Gijón	28,8	0,0	0	SW-1	13		N		Pr-cu, Ci-st	2									
Santander	29,8	0,3	4	SW-2	14		N		Cu	4									
Valladolid	28,1	0,5	4	NNE-4	11		N		Ci-st										
Zaragoza																			
Barcelona	22,7	1,2	4	N-3	20		N		St-cu, Ci-st		WNW-1	SSE-1	S-3						
Tortosa	27,5	0,0	0	E-5	9		N		?										
Mahón	22,2	1,3	1	N-4	20		N		St-cu	9	NNE-6	NE-5	NE-4						
Madrid	21,1	1,2	1	NNE-5	15		N		Ci-st				NE-6	NNE-1	WNW-3	ENE-3			
Badajóz	19,8	0,9	4	E-1	19		N		Ci	1			E-5	E-4	SSE-1	S-1			
Alicante	11,9	1,6	1	N-2	23		N		Cu-nb, A-cu	2									
Granada	21,3	0,5	4	Cal-o	19		D												
Sevilla	19,1	0,4	1	SW-1	20		D												
Almería	21,4	1,3	4	Cal-o	24		N		A-st-cu, A-cu	1									
Málaga	20,6	0,9	4	Cal-o	23		D												
S. Fernando	19,4	0,1	4	E-2	22		D												
Melilla	20,3	0,7	4	ESE-2	24		N		St	4									
Tetuán	18,7	0,8	4	E-3	22		N		Cu-nb										
S. C. de Tenerife	20,1	0,7	4	S-2	23		N		Cu-nb	2									
Izaña	23,8	1,3	1	WNW-1	22		N		?										
<b>OBSERVACIONES A 18<sup>h</sup></b>																			
La Coruña	27,4	0,0	0	NNE-4	18		D		de ayer. Cu, Ci-cu	2									
Gijón	28,3	0,3	4	NNE-4	17		N		St-cu, A-cu	2									
Santander	28,1	0,5	4	NW-3	17		N		Cu	3									
Valladolid	23,1	0,1	4	E-3	20		N		Ci-cu										
Zaragoza	22,1	0,0	2	NW-4	20		N		Cu, A-cu										
Barcelona	19,9	-0,5	7	S-1	24		N		Cu-nb, Ci	?									
Tortosa	20,1	0,0	0	WNW-3	26		D												
Mahón	20,1	-0,8	5	NE-2	22		N		Pr-cu										
Madrid	18,2	-0,8	5	Cal-o	23		D												
Badajóz	16,5	-1,1	5	Cal-o	33		D												
Alicante	19,5	-0,3	7	ESE-2	25		N		St-cu, Ci-st	2									
Granada	17,0	-0,9	5	S-2	27		D		Cu, Ci										
Sevilla	16,8	-0,5	6	S-1	29		D												
Almería	18,6	-0,5	5	ENE-4	29		D		Cu	4									
Málaga	19,7	-1,1	5	Cal-o	25		D												
S. Fernando	17,8	?	5	NE-2	27		D												
Melilla																			
Tetuán	22,2	0,0	0	NE-4	16		N		?										
S. C. de Tenerife	18,6	-0,4	5	ESE-2	29		N		Cu, A-cu	2									
Izaña	20,3	-1,3	6	ESE-1	25		D												
<b>OBSERVACIONES A 8<sup>h</sup></b>																			
Vares	25,0	-0,5	5	NE-5	15		N		25,9	NE-4	Cáceres	20,6	0,8	2	E-5	21	N	16,1	N-3
Finisterre	23,8	-0,5	5	ENE-6	16		NB		25,9	NE-6	Vitoria	29,1	0,0	0	NE-1	13	N	27,1	NE-3
Santiago	25,9	0,0	0	N-4	13		D		25,1	N-3	Logroño	28,9	0,9	1	Cal-o	13	N	26,3	Cal-o
Pontevedra	23,9	0,0	0	N-3	18		D		23,9	N-4	Pamplona	26,2	1,1	1	NW-1	17	D	22,6	NW-6
Lugo											Huesca								
Orense	27,1	0,4	1	S-o	12		D		23,9	N-1	Lérida								
Oviedo	27,9	0,0	0	S-o	12		D		27,9	NE-2	Gerona								
Bilbao	20,9	0,1	4	SE-3	15		N				Tarragona	23,8			WNW-o	20	D	19,0	SW-4
San Sebastián	29,0	0,8	1	S-1	17		N		27,1	NW-3	Teruel	27,7			Cal-o	10	N	17,0	N-1
León	30,9			N-1	11		N		23,4	N-1	Castellón	24,1	1,6	2	WSW-o	20	D	19,3	E-o
Zamora	24,5	1,3	1	N-2	13		N		22,3	N-1	Valencia								
Palencia	27,8	0,4	4	E-1	13		N		24,5	NE-2	Murcia	21,9			E-1	26	N	17,7	E-2
Burgos											Córdoba	?			E-1	22	L	?	E-1
Soria	27,5	0,3	1	NNE-3	11		D		22,2	NE-3	Jaén	19,3			WNW-3	24	N	14,3	W-3
Salamanca	26,9	0,6	1	E-1	11		NB		18,2	NE-1	Baeza	21,1	1,3	1	NE-2	21	N	15,8	NW-2
Avila	24,5			S-o	13		N		18,9	WNW-2	Huelva	19,4			N-o	25	D	17,4	W-o
Segovia	26,2	0,0	0	S-1	10		N		20,6	N-2	Tarifa	17,1	0,3	4	E-5	23	NB	16,5	E-6
Toledo	25,0	1,6	1	NE-2	15		N		16,9	NE-1	Algeciras	15,4	0,4	1	E-3	22	N		
Guadalajara	25,1	1,4	1	N-2	14		N		17,1	N-o	Tánger								
Cuenca	14,5	0,0	0	NE-1	13		N		13,4	W-2	Palma	21,9	1,3	1	NNE-4	22	N	19,7	SW-2
Ciudad Real	20,1	0,0	0	E-5	20		N				Las Palmas								
Albacete	21,0	1,1	1	E-2	20		N				Laguna	19,3	0,7	1	NW-2	20	D	18,6	NW-2
<b>NOTICIAS</b>																			
<p>..... Expresado en medias horas antes observación.                  * D Despejado ó semidespejado - N Nuboso ó cubierto - NB Niebla ó bruma - A Aguaceros - ll Lloviznas - LL Lluvias - G Granizo (sin truenos) - An Aguanieve - nv Nieve - T Tormenta.                  * * * D Despejado ó semidespejado - N Nuboso - NC Cubierto constantemente - NB Niebla ó bruma - A Aguaceros - ll Lloviznas - nv Nieve ó aguanieve - G Granizo (sin truenos) - T Tormenta.                  * * * * Sobre el nivel del mar.</p>																			