

INSTITUTO GEOGRÁFICO Y CATASTRAL

BOLETÍN DEL SERVICIO METEOROLÓGICO

1928

AÑO XXXIV
Núm. 166

OBSERVACIONES DEL EXTRANJERO

de Junio

ESTACIONES	PRESIÓN MILIBARES				VIENTO	TEMPE- RATURA	TIEMPO	PRESIÓN MILIBARES	VIENTO	ESTACIONES	PRESIÓN MILIBARES				VIENTO	TEMPE- RATURA	TIEMPO	PRESIÓN MILIBARES	VIENTO
	á O. N. M. G. N.	VARIACIÓN	C.	D. y F.							á O. N. M. G. N.	VARIACIÓN	C.	D. y F.					
ISLANDIA	Seydisfjord	24,1	0,0	0	Cal-0	6	N N	24,9	NE-2	De Bild	20,9	1,3	1	SSW-2	14	F D	20,1	NE-1	
	Reykjavik	22,2	0,0	0	Cal-0	10	N N	21,7	NW-3	Le Helder	27,5	0,0	0	SW-2	14	N N	25,3	SSW-1	
	Vestimannó	22,3	0,0	0	SE-6	7	NB NB	23,3	SE-3	Flesinga	28,7	0,7	1	SW-4	14	N N	26,9	SE-1	
	Thorshavn	17,9	0,0	0	ENE-3	9	N N	18,5	ENE-2	Bruselas	29,5	0,7	2	WSW-3	15	N N	25,5	W-3	
	Stensele									Zurich	13,5	1,3	1	W-2	11	N LL	28,6	SW-1	
	Ostersund	14,2	0,0	0	Cal-0	13	N N	15,5	SE-1	Berna	13,1	1,3	1	SW-3	10	N LL	28,1	W-0	
	Hernosánd	12,7	-1,3	5	S-1	16	N N	16,7	S-4	Ginebra	15,7	1,3	1	SSW-2	12	LL N	22,7	N-0	
	Särna	12,6	-0,7	5	Cal-0	13	D D	12,6	S-3	Lugano	10,9	1,3	2	NE-1	17	D N	29,9	SW-3	
	Karlstad.	13,8	-1,3	5	E-2	15	D N	14,3	E-3	Calais	29,1	0,9	1	SW-5	12	N	25,8	SW-4	
SUECIA Y NORUEGA	Estocolmo							16,6	SE-2	Abbeville	11,0	0,7	1	W-3	13	N	26,5	N-2	
	Jönköping	11,1	-0,7	5	N-3	10	D D	13,1	NE-2	El Havre	12,6	1,3	1	SW-7	12	?	27,8	NNW-2	
	Wisby	11,4	-0,7	5	ENE-2	18	D D	14,5	E-3	Maguncia	29,5	2,0	1	Cal-0	15	N	26,6	Cal-0	
	Kalmar	29,9	0,0	0	E-4	16	D N	12,5	E-4	Brest						12,3	NW-4		
	Bronnö	14,9	0,0	0	N-2	13	N D	15,2	N-2	Lorient						15,4	NW-5		
	Vällersund	14,5	0,0	0	NW-3	14	D D	13,9	N-3	Rennes	16,5	1,2	1	W-2	13	N	29,9	NW-3	
	Kinn	12,3	-0,5	5	NE-3	17	D D	12,8	Cal-0	Argentan	14,6	-1,3	8	W-3	13	N	27,9	NW-2	
	Dombaas	14,1	-0,5	5	Cal-0	12	D D	13,1	S-2	Paris	13,8	1,2	1	WNW-5	13	N	26,6	Cal-0	
	Utsire	12,0	0,0	0	ENE-2	15	N N	12,2	E-3	Nancy						27,3	WSW-1		
	Færder	12,9	-0,5	6	NNE-3	13	N D	13,0	E-1	Estrasburgo	12,5	1,7	4	S-2	13	N	27,0	SSW-2	
	Lister	10,8	0,5	1	ENE-4	13	LL LL	10,2	E-3	Tours						27,1	W-3		
	Skagen	29,8	0,0	0	ENE-3	15	N N	29,0	ESE-2	Dijon	14,1	1,7	1	NNW-1	13	N	27,3	NNW-1	
	Hansholm	27,4	-1,3	5	ENE-3	12	LL LL	28,6	E-1	Rochefort						11,3	WNW-7		
	Blaavands	26,9	-0,7	5	NE-2	11	N LL	28,1	NE-2	Clermont						11,3	NNW-3		
	Copenhague	26,2	-0,7	7	ENE-3	14	N LL	27,7	Cal-0	Lyon	16,5	2,1	1	Cal-0	13	N	29,7	WNW-2	
	Hammershus	24,6	-0,7	6	E-6	13	N N	25,3	E-5	Burdeos						13,5	W-2		
	Lerwick	13,3	0,0	0	N-1	12	NB NR	13,7	E-1	Bayona									
	Stornoway	11,3	1,0	1	NE-3	12	N N	29,8	NE-3	Tolosa	21,5	1,7	1	?	13	?	15,5	WSW-4	
	Wick	12,7	0,5	2	ENE-2	10	N NB	27,7	NNE-4	Marignane	15,4	1,7	1	NW-3	17	D			
	Aberdeen	10,9	1,0	1	NE-3	11	N NB	24,0	NE-5	Perpiñan	19,4	1,5	4	WNW-6	16	N	13,3	WNW-7	
	Malin Head	28,2	0,5	4	NNE-3	12	N N	27,5	NW-5	Ajaccio	21,8	1,2	1	WNW-2	17	N			
	Renfrew	27,5	2,0	4	ENE-5	12	N A	22,8	WNW-3	Oporto						21,1	NW-6		
	Tynemouth	23,9	1,0	1	E-1	11	NB LL	298,4	N-3	Coimbra	22,2	0,7	2	Cal-0	12	D D	20,9	NW-5	
	Blacksod	10,5	2,0	1	W-3	13	N N	1011,1	N-3	Lisboa	19,7	0,0	0	NNE-5	16	D D	20,6	NNE-5	
	Donaghadde	27,4	1,5	1	NNW-2	12	N N	25,6	NNW-3	Lagos	18,6	0,7	4	NNE-5	21	D D	19,7	NNW-3	
	Holyhead	26,5	1,0	1	WNW-6	12	N LL	24,7	NW-5	Funchal									
	Cranwell	25,4	1,0	1	WSW-4	12	LL LL	20,6	W-4	Horta						23,1	SSW-5		
	Yarmouth	26,4	1,0	1	SW-3	13	N LL	24,1	S-2	Turin	28,5	0,7	1	Cal-0	18	D N			
	Valentia	13,0	0,0	0	NNE-1	11	N N	13,0	NW-3	Milan	27,5	1,3	1	Cal-0	17	N N	24,3	WSW-4	
	Pembroque	29,9	0,5	2	W-4	12	N N	26,5	NW-4	Pádua	26,6	0,7	4	Cal-0	17	N LL	26,7	N-1	
	Ross-on-Wye	27,9	1,0	1	W-3	12	N N	24,7	WNW-4	Venecia									
	Londres	28,4	0,5	1	WSW-4	14	A A	25,3	WSW-1	Génova	28,9	2,0	1	Cal-0	15	D D			
	Scilly	14,4	0,5	1	W-4	13	N N	11,2	WNW-4	Florenzia	28,7	1,3	1	SW-2	17	LL N	26,6	SW-4	
	Plymouth	12,6	1,0	1	SW-3	13	N N	29,1	SSW-4	Liorna	29,5	0,7	1	WSW-6	17	N N			
	Calshot	29,9	1,0	1	WNW-3	13	D D	26,1	SW-4	Ancona	28,9	-0,7	5	SW-4	19	D D			
	Guernsey	13,5	1,5	1	W-5	12	N N	28,9	WNW-5	Zara	27,8	-0,7	8	WNW-4	20	N N	24,6	Cal-0	
	Borkum	26,7	0,0	0	NW-1	15	N D	25,4	ENE-1	Roma	10,3	0,7	2	SSW-3	19	N NB	29,5	SSW-2	
	Loningen	27,8	1,3	1	W-2	15	D D			Magdalena	10,5	-0,7	8	WNW-7	16	N N			
	Hamburgo	25,8	0,0	0	WNW-3	14	N N	25,9	N-3	Taranto	12,1	1,3	1	W-2	22	D D	28,5	NNW-6	
	Swinemunde	21,0	-0,7	5	NE-2	14	N LL	23,8	S-1	Mesina	14,3	1,3	1	NNW-3	21	D D	20,1	N-4	
	Danzig	21,4	-1,3	5	NE-5	14	N LL	27,7	ESE-4	Tánger	14,2	2,7	4	NW-3	20	D	15,8	NW-5	
	Memel							12,3	ESE-2	Oran									
	Aquisgran	10,5	1,3	1	W-4	12	D D	25,5	Cal-0	Argel									
	Magdeburgo	25,3	0,7	4	WNW-3	15	N N	25,5	N-1	Bizerta	17,5	1,1	1	W-4	22	N	15,5	SSW-0	
	Berlin	22,2	-0,7	8	NW-2	13	LL D	24,5	NE-2	Túnez	17,5	1,3	1	WNW-4	21	D			
	Dresde	22,9	-0,7	8	NW-7	12	LL LL	25,0	W-2	Rabat	13,4	-0,3	7	Cal-0	17	N	15,8	SW-5	
	Breslau	995,7	-1,3	6	WNW-6	11	LL LL	23,5	N-2	Fez	12,3	0,0	0	NE-1	19	N	10,3	NNW-5	
	Francfort	1009,7	2,0	1	WSW-1	14	N N			Tazza	14,5	0,5	1	NE-2	20	N	27,7	N-5	
	Carlsruha	11,3	-2,0	0	S-2	13	N N			Sfax									
	Munich	28,9	1,3	4	W-3	11	N N	29,7	SW-1	Casablanca									
	Posen	999,6	-1,3	5	NE-3	12	LL LL			Mequinez	11,1	-1,3	5	ESE-1	19	N	12,9	NW-5	
	Varsovia	97,8	-0,7	5	SE-1	14	LL LL			Agadir	11,4	0,9	4	SW-1	19	N			
	Cracovia																		
	Viena																		
	Praga																		
	Buda-Pest							21,8	S-1										

RADIOGRAMAS TRANSMITIDOS DESDE BARCOS

DIA HOR. LAT. N LONG. W PRES. MB. VIENTO.
15 7 582,5 122,3 1013,0 ESE-3

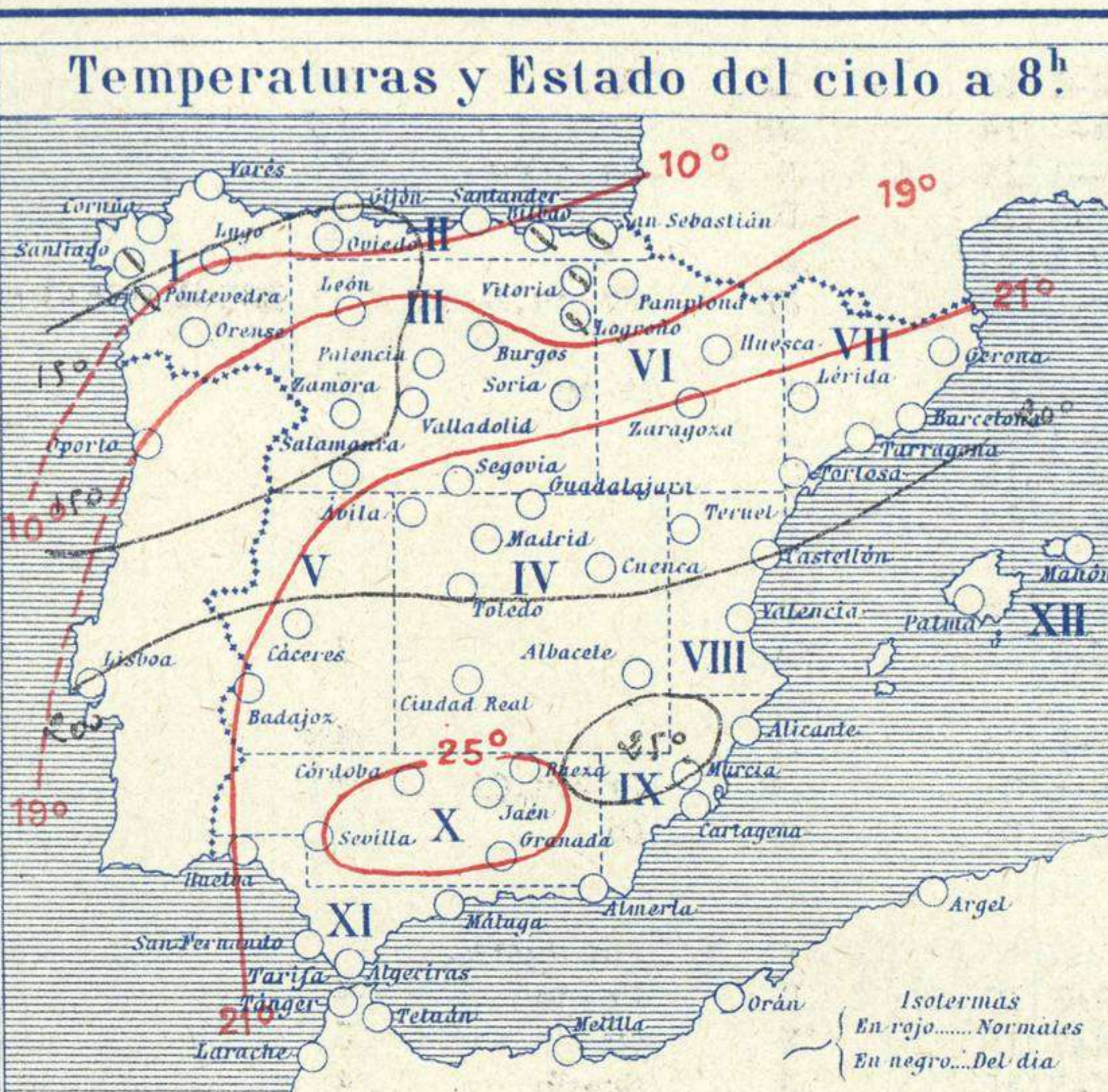
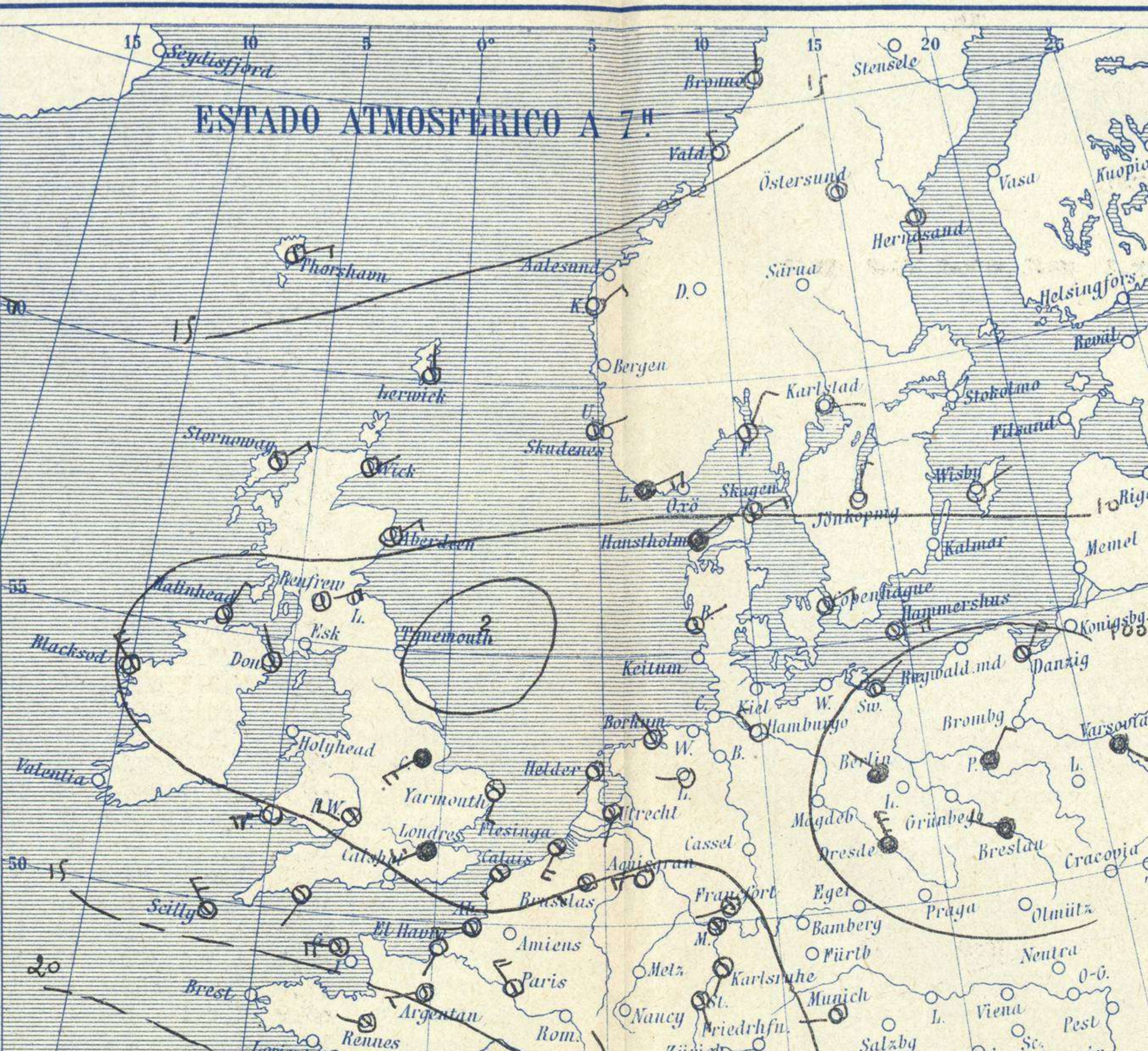
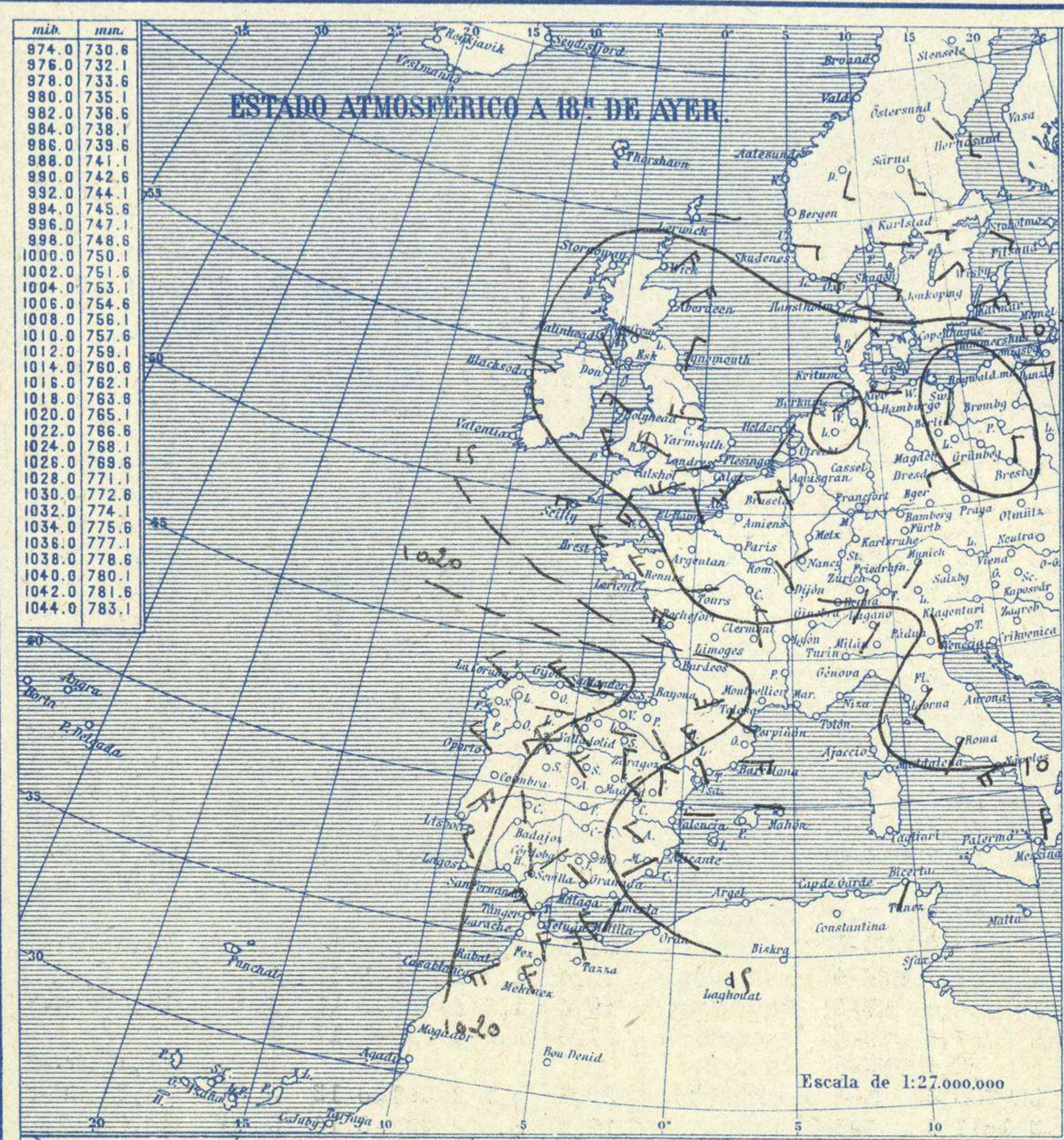


SERVICIO METEOROLÓGICO ESPAÑOL.

Boletín del *Marques* 15 de Junio de 1926

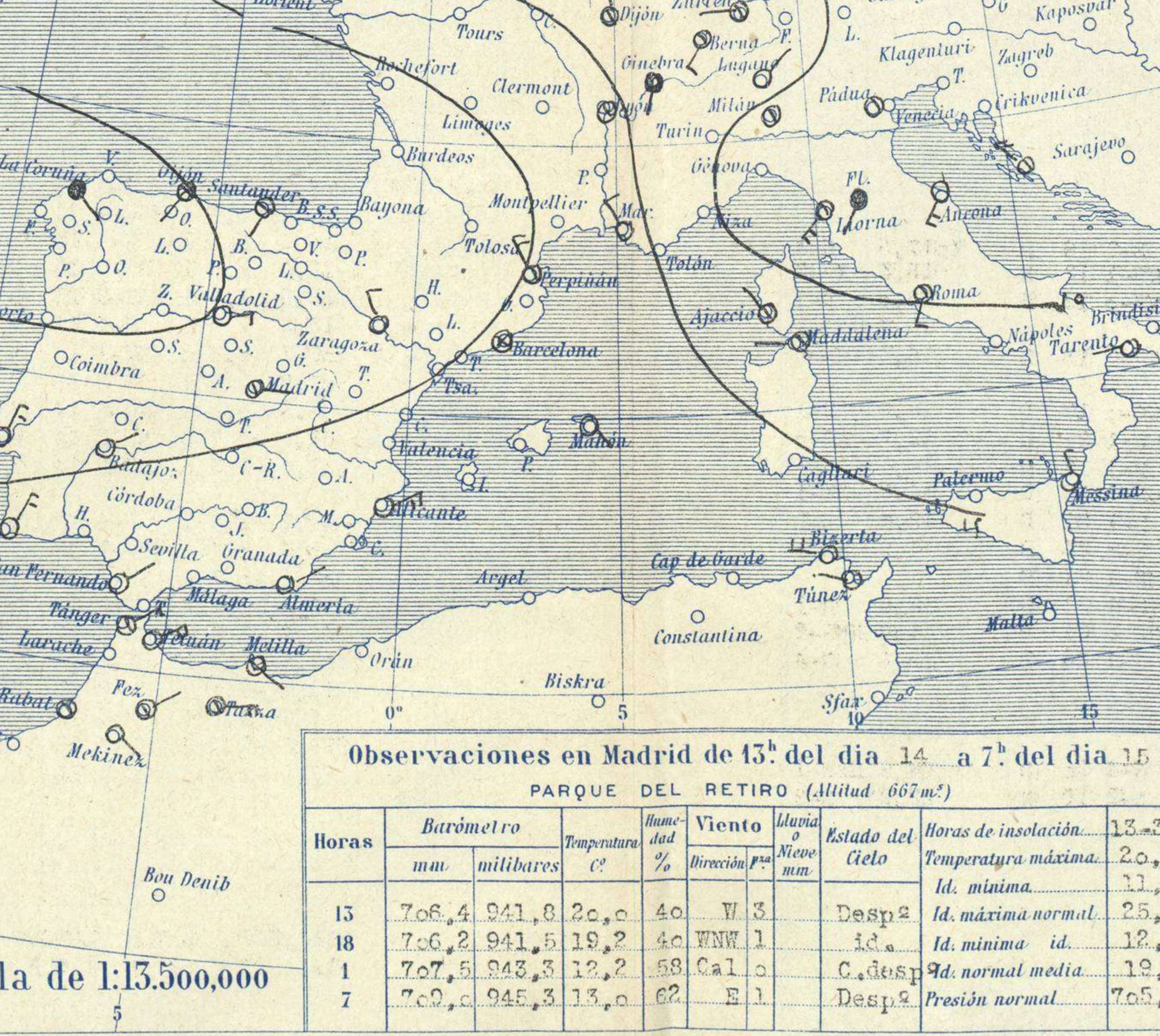
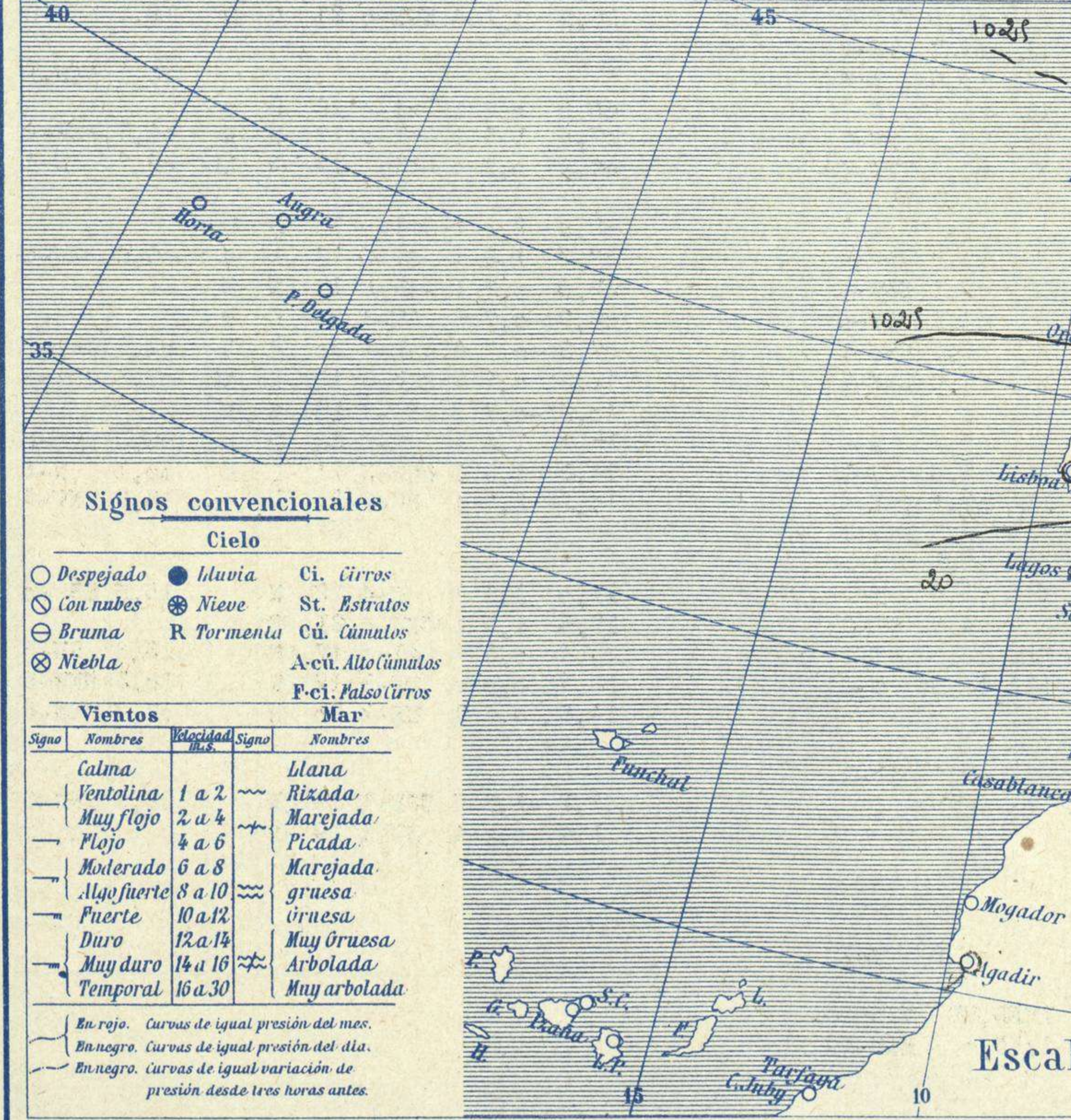
AÑO XXXIV

Núm.º 166



Temperaturas extrema y Lluvia

Estaciones	Temperaturas		Lluvia mm.
	Máx.	Mínim.	
La Coruña	18	13	1
Santiago	19	10	
Pontevedra	20	9	
Lugo			
Orense	21	7	
Oijón	17	11	
Oviedo	18	9	
Santander	17	12	1
Bilbao	20	13	2
San Sebastián	18	14	1
León			
Zamora	15	5	
Palencia	20	6	
Burgos	17	6	
Soria	17	5	
Valladolid	21	5	
Salamanca	19	7	
Ávila	16	5	
Segovia	19	5	
Madrid	20	11	
Toledo	26	12	
Guadalajara	21	10	
Cuenca	20	7	
Ciudad-Real	25	12	
Albacete	24	9	
Áceres	24	12	
Badajoz	26	14	
Vitoria	16	9	1
Logroño	20	9	
Pamplona			
Huesca	19	10	
Zaragoza	22	11	
Lérida			
Gerona	22	11	8
Barcelona	24	13	
Tarragona	25	15	
Tortosa			
Teruel	21	8	
Castellón	26	17	
Valencia	30	16	
Alicante	29	15	
Murcia	30	15	
Sevilla	31	11	
Córdoba	30	14	
Jaén	26	16	
Baeza	24	15	
Granada	27	12	
Huelva	30	15	
San Fernando	23	17	
Tarifa			
Algeciras			
Málaga			
Almería	27	16	
Palma	26	15	
Ibiza			
Mahón	21	16	
Las Palmas			
St. Cruz de T.			
Laguna			
Izaña			
Tetuán	25	13	
Melilla	27	18	
Tánger	24	14	



Estado General

Al mismo tiempo que caminan hacia oriente las presiones débiles del mar del Norte y Alemania, el tiempo se normaliza en el occidente de Europa. Las presiones altas residen sobre el Atlántico al occidente de Portugal.

Tiempo probable

Vientos flojos de dirección variable y buen tiempo.

Estaciones	Temperatura Máx.	Temperatura Mínim.	Lluvia mm.
La Coruña	18	13	1
Santiago	19	10	
Pontevedra	20	9	
Lugo			
Orense	21	7	
Oijón	17	11	
Oviedo	18	9	
Santander	17	12	1
Bilbao	20	13	2
San Sebastián	18	14	1
León			
Zamora	15	5	
Palencia	20	6	
Burgos	17	6	
Soria	17	5	
Valladolid	21	5	
Salamanca	19	7	
Ávila	16	5	
Segovia	19	5	
Madrid	20	11	
Toledo	26	12	
Guadalajara	21	10	
Cuenca	20	7	
Ciudad-Real	25	12	
Albacete	24	9	
Áceres	24	12	
Badajoz	26	14	
Vitoria	16	9	1
Logroño	20	9	
Pamplona			
Huesca	19	10	
Zaragoza	22	11	
Lérida			
Gerona	22	11	8
Barcelona	24	13	
Tarragona	25	15	
Tortosa			
Teruel	21	8	
Castellón	26	17	
Valencia	30	16	
Alicante	29	15	
Murcia	30	15	
Sevilla	31	11	
Córdoba	30	14	
Jaén	26	16	
Baeza	24	15	
Granada	27	12	
Huelva	30	15	
San Fernando	23	17	
Tarifa			
Algeciras			
Málaga			
Almería	27	16	
Palma	26	15	
Ibiza			
Mahón	21	16	
Las Palmas			
St. Cruz de T.			
Laguna			
Izaña			
Tetuán	25	13	
Melilla	27	18	
Tánger	24	14	

Observaciones en Madrid de 15.º del día 14 a 7.º del día 15

PARQUE DEL RETIRO (Altitud 667 m.º)

Horas	Barómetro		Temperatura Cº	Humedad %	Viento Dirección	Fuerza	Lluvia y Nieve mm.	Estado del Cielo	Horas de insolación	
	mm.	milibares							Temperatura máxima	Id. mínima
15	706,4	941,8	20,0	40	W	3		Desp	12,30	20,0
18	706,2	941,5	19,2	40	WNW	1		Desp	11,00	11,00
1	707,5	943,3	12,2	58	Cal	0		C. desp	12,70	25,5
7	702,0	945,3	13,0	62	E	1		Desp	12,70	12,70
										Id. normal media
										Presión normal

Signos convencionales

Cielo

- Despejado
- Lluvia
- con nubes
- Bruma
- ⊗ Niebla
- Ci. Cirros
- St. Estratos
- Cú. Cúmulos
- Acú. Alto Cúmulos
- F.c. Falso Cirros

Vientos

Signo	Nombres	Velocidad m/s	Signo	Nombres
—	Calma	0	—	Blana
—	Ventolina	1 a 2	—	Rizada
—	Muy flojo	2 a 4	—	Marejada
—	Flojo	4 a 6	—	Picada
—	Moderado	6 a 8	—	Marejada gruesa
—	Algo fuerte	8 a 10	—	Gruesa
—	Fuerte	10 a 12	—	Muy gruesa
—	Duro	12 a 14	—	Muy gruesa
—	Muy duro	14 a 16	—	Arbolada
—	Temporal	16 a 30	—	Muy arbolada

Mar

En rojo. Curvas de igual presión del mes.
En negro. Curvas de igual presión del día.
En negro. Curvas de igual variación de presión desde tres horas antes.

Escala de 1:13.500.000

OBSERVACIONES DE ESPAÑA

ESTACIONES	PRESIÓN MILIBARES			VIENTO	TEMPE RATURA	HUMEDAD	TIEMPO		NUBES	MAR	DIRECCIÓN Y FUERZA DEL VIENTO A								
	a O°						D. y F.	PRESENTE			PASADO	A							
	N. M. G. N.	VARIACIÓN	C.									250	500	1000	2000	3000	4000	5000	
OBSERVACIONES A 7 ^h													OBSERVACIONES A 7 ^h						
La Coruña	24,7	0,1	4	SE-1	14		LL		St	4									
Gijón	24,1	0,5	4	SW-2	14		NB			1?									
Santander	24,2	1,1	1	SSW-1	13		N		B-st-cu	2									
Valladolid	25,0	0,8	1	E-3	10		D												
Zaragoza	22,5	1,3	2	NW-3	14		D												
Barcelona	18,7	2,1	4	NE-0	19		NB		Fr-cu, A-cu		ESE-1	ESE-1	NNE-1						
Tortosa																			
Mahón	28,1	0,1	2	SE-2	20		N		A-cu	3									
Madrid	22,6	1,3	1	E-1	13		D												
Badajóz	19,8	0,7	4	NE-2	18		D					NNE-2	NW-2	NNW-2	NW-2	NW-3			
Alicante	19,4	2,5	1	ENE-4	22		D			4?									
Granada	18,6	0,8	1	Cal-0	17		D												
Sevilla	16,7	0,3	4	Cal-0	20		D												
Almería	18,5	1,5	1	ENE-2	22		D			1									
Málaga																			
S. Fernando	15,8	0,5	4	NE-2	20		D			4?									
Melilla	17,7	0,8	4	SE-0	20		NB		Fr-cu, Ci	0									
Tetuán	15,7	-0,9	5	NE-4	20		D		Ci										
S. C. de Tenerife																			
Izaña																			
OBSERVACIONES A 18 ^h													OBSERVACIONES A						
La Coruña	24,1	0,8	1	WNW-3	16		D		Fr-cu	4									
Gijón	21,9	1,6	1	WNW+7	15		N		Cu	3									
Santander	20,7	0,8	1	W-5	15		N		Cu-nb	4									
Valladolid	18,8	0,3	1	NW-4	17		D												
Zaragoza	16,1	-0,4	7	SW-2	19		D		Cu										
Barcelona	13,8	2,3	1	E-4	17		D		Cu-nb										
Tortosa	13,8	0,0	0	NNW-4	25		D												
Mahón	13,0	0,0	0	W-2	24		D			4									
Madrid	16,9	0,1	1	WNW-1	19		D												
Badajóz	17,5	-0,7	8	N-2	26		D												
Alicante	14,3	0,1	4	ESE-1	22		D			3									
Granada	14,5	-1,1	5	NW-1	26		D												
Sevilla	15,3	-1,3	5	NE-0	30		D												
Almería	14,1	-0,8	6	SSW-2	22		D			1									
Málaga																			
S. Fernando	16,6	-0,8	8	W-4	21		D			4									
Melilla	16,4	-0,4	8	WNW-4	24		D			2									
Tetuán																			
S. C. de Tenerife																			
Izaña																			

ESTACIONES	PRESIÓN MILIBARES			VIENTO	TEMPE RATURA	TIEMPO	PRESIÓN MILIBARES	VIENTO	ESTACIONES	PRESIÓN MILIBARES			VIENTO	TEMPE RATURA	TIEMPO	PRESIÓN MILIBARES	VIENTO											
	a O°									a O°								a O°										
	N. M. G. N.	VARIACIÓN	C.							D. y F.	PRESENTE	PASADO						N. M. G. N.	D. y F.	N. M. G. N.	D. y F.	N. M. G. N.	D. y F.					
OBSERVACIONES A 8 ^h							OBSERV. A 18 ^h							OBSERVACIONES A 8 ^h							OBSERV. A 18 ^h							
Vares	21,7	0,3	4	SW-3	15	N	20,9	W-4	Cáceres	20,2	1,2	4	E-2	19	D	17,5	N-4	Vitoria	19,3	0,8	1	NNW-1	12	N	15,3	NW-3		
Finisterre	25,0	0,3	4	SE-1	15	NB	23,8	WSW-8	Logroño	23,8	0,0	0	NW-0	12	N	15,0	N-1	Pamplona	23,8	0,0	0	NW-0	12	N	18,7	NNW-1		
Santiago	25,3	0,0	0	N-1	13	N	22,6	NW-1	Huesca	22,2	0,3	1	WSW-2	15	D	16,3	NW-6	Lérida	22,2	0,3	1	WSW-2	15	D	16,3	NW-6		
Pontevedra	24,7	0,0	0	NE-0	14	N	23,8	SW-4	Lérida	22,2	0,3	1	WSW-2	15	D	16,3	NW-6	Gerona	15,7	0,9	1	NW-0	17	D	13,6	N-1		
Lugo									Tarragona	19,3			NW-1	20	D	12,7	NW-5	Teruel	21,0			N-1	12	D	14,1	N-3		
Orense	26,7	0,9	1	Cal-0	10	D	22,6	W-1	Castellón	20,5	1,5	1	NW-1	19	D	14,6	NE-1	Valencia	21,3			W-1	21	D	12,6	E-2		
Oviedo	22,2	0,0	0	S-1	14	D	17,0	NE-1	Murcia	18,9			E-2	23	D	11,9	SW-1	Córdoba	18,9	0,3	4	NE-1	21	D	14,9	N-1		
Bilbao	21,5	0,2	4	WNW-3	15	N	17,1	NW-1	Jaén	18,6			WSW-1	21	D	14,9	N-1	Baeza	18,5			NE-3	21	D	14,6	NNW-2		
San Sebastián	23,4	0,5	1	W-2	16	N	20,5	W-4	Huelva	16,7			N-1	23	D	15,8	N-4	Tarifa	16,7			N-1	23	D	15,8	N-4		
León									Algeciras									Tánger										
Zamora	21,3	1,1	2	N-2	9	D	19,8	W-3	Palma	18,1	1,1	4	N-4	20	D	24,1	SSW-1	Las Palmas	22,1			N-2	19	N	22,2	N-2		
Palencia	23,4	1,2	1	E-0	13	D	17,8	W-2	Laguna																			
Burgos	23,4	1,3	4	NE-2	11	D	15,5	N-4																				
Soria	22,9	1,1	1	N-1	10	D	15,1	W-4																				
Salamanca	24,6	0,7	1	NW-1	11	D	17,9	NW-2																				
Avila	21,1			S-0	12	D	16,9	NW-4																				
Segovia	22,7	0,0	0	S-1	11	D	17,3	NW-2																				
Toledo	21,0	0,7	1	NE-1	16	D	15,5	N-1																				
Guadalajara	21,1	0,7	1	NE-3	14	D	15,1	N-3																				
Cuenca	18,6			N-1	15	D	12,9	NW-1																				
Ciudad Real	19,9	1,3	1	N-1	18	D	16,7	W-1																				
Albacete	22,3	1,3	1	E-1	16	D	14,6	WNW-2																				

NOTICIAS

Expresado en medias horas antes observación.

D Despejado o semidespejado - N Nuboso o cubierto - NB Niebla o brumas - A Aguaceros - ll Lloviznas - LL Lluvias - G Granizo (sin truenos) - An Aguanieve - nv Nieve - T Tormenta.

... D Despejado o semidespejado - N Nuboso - NC Cubierto constantemente - NB Niebla o bruma - A Aguaceros - ll Lloviznas - nv Nieve o aguanieve - G Granizo (sin truenos) - T Tormenta.

..... Sobre el nivel del mar.