

INSTITUTO GEOGRÁFICO Y CATASTRAL

BOLETÍN DEL SERVICIO METEOROLÓGICO

AÑO XXXIV  
Núm. 158

1926

OBSERVACIONES DEL EXTRANJERO

7 de Junio

ESTACIONES	PRESIÓN MILIBARES			VIENTO	TEMPERATURA	TIEMPO		PRESIÓN MILIBARES	VIENTO	ESTACIONES	PRESIÓN			VIENTO	TEMPERATURA	TIEMPO		PRESIÓN MILIBARES	VIENTO			
	á O. N. M. G. N.	VARIACIÓN	C.			D. y F.	PRESENTE				PASADO	á O. N. M. G. N.	D. y F.			á O. N. M. G. N.	D. y F.			PRESENTE	PASADO	á O. N. M. G. N.
ISLANDIA	Seydisfjord	1009,1	0,0	0	Cal-0	9	N	N	1008,6	SSW-2	PAISES BAJOS	De Bild	1013,4	1,3	4	SW-1	14	NB	LL			
	Reykjavik	03,5	0,0	0	E-2	9	N	NB	05,0	SE-3		Le Helder	13,0	0,0	0	WNW-1	17	D	D			
	Vestfmannó	03,7	0,0	0	SE-4	8	LL	LL	05,5	SE-6		Flesinga	13,9	0,7	4	N-2	14	NB	NB			
	Thorshavn	16,3	-0,7	5	SSE-1	10	NB	NB	17,4	W-2		Bruselas	13,5	0,7	1	SW-1	12	LL	LL			
	Stensele	17,9	0,0	0	Cal-0	14	D	N	17,5	Cal-0		Zurich	16,1	0,7	1	S-2	11	N	A			
	Ostersund	19,3	0,0	0	W-1	?	?	N				Berna	15,5	0,7	1	SE-0	11	N	N			
	Hernosánd	17,5	-0,7	5	Cal-0	19	D	N	18,7	Cal-0		Ginebra	17,0	0,7	1	SE-0	12	N	N			
	Sárna	16,2	-0,7	5	Cal-0	18	D	D	14,2	Cal-0		Lugano	14,5	0,0	0	N-0	12	N	N			
	Karlstad	17,8	0,0	0	E-1	20	D	D	16,7	ESE-1		Calais							1015,3	WNW-3		
	Estocolmo								17,3	ESE-2		Abbeville	15,0	0,5	1	N-3	13	A				
SUECIA Y NORUEGA	Jönköping	15,9	0,0	0	N-2	14	N	D			El Havre	16,9	0,7	1	NE-2	23	N		16,6	WNW-1		
	Wisby	13,7	-0,7	5	ENE-3	20	D	N	14,2	NE-2	Maguncia							15,1	Cal-0			
	Kalmar	13,0	0,0	0	NE-3	14	N	N	13,4	NE-3	Brest							18,1	NNE-1			
	Bronnö	19,9	0,5	1	SW-1	13	N	LL	18,1	NW-1	Lorient							16,6	NNE-0			
	Vallersund	19,2	0,0	0	Cal-0	15	N	N			Rennes	19,3	0,5	1	WSW-3	14	N		17,7	WNW-3		
	Kinn	18,4	-0,5	5	SW-3	12	D	D			Argentan	14,7	0,3	1	?	15	N		17,7	WNW-2		
	Dombaas	?	-0,5	6	Cal-0	14	D	D	17,5	WSW-2	Paris	15,4	0,0	0	WNW-2	13	LL		14,7	Cal-0		
	Utsire	17,0	-0,5	6	N-3	15	D	D			Nancy							15,1	WNW-2			
	Fæerder	16,7	0,0	0	N-2	17	D	D	16,3	N-1	Estrasburgo	15,0	0,4	1	S-2	15	N		11,7	Cal-0		
	Lister	15,5	0,5	4	WSW-1	22	N	T			Tours	17,9	0,0	0	W-3	13	NB		16,9	WNW-2		
DINAMARCA	Skagen	14,5	0,0	0	NE-2	18	N	D			Dijon							13,4	Cal-0			
	Hanstholm	13,9	0,0	0	ENE-2	17	D	D			Rocheport							17,8	?			
	Blaavands	13,0	0,0	0	NE-1	19	D	D			Clermont							16,6	Cal-0			
	Copenhague	13,0	0,7	1	ENE-1	17	N	N			Lyon	17,5	0,8	1	Cal-0	16	D		14,9	NW-?		
	Hammershus	11,7	0,0	0	ENE-2	12	N	D			Burdeos							17,9	WNW-3			
	Lerwick	18,8	?	?	?	12	D	?			Bayona							20,6	W-5			
	Stornoway	15,4			S-2			NB	18,9	NNE-1	Tolosa							17,5	W-4			
	Wick	17,6	-1,5	5	SSE-2	9	NB	NB	19,8	E-2	Marignane	16,1	1,1	1	WNW-5	16	D		15,5	SSW-2		
	Aberdeen	17,9	-1,0	8	S-1	10	NE	NB	19,4	E-3	Perpiñan							15,5	WNW-5			
	Malin Head	14,7	-1,5	5	SSW-2	11	N	N	20,1	NW-2	Ajaccio	15,5	0,4	1	?	17	?		13,8	SSW-1		
ISLAS BRITANICAS	Renfrew							18,0	W-2	Oporto	22,7	0,7	1	ENE-1	18	NB	D	21,4	NW-4			
	Tynemouth	17,9	0,0	0	N-1	11	N	LL	18,0	NNE-2	Coimbra	24,5	0,0	0	Cal-0	12	D	NB	21,0	WNW-4		
	Blacksod	11,8	-1,5	5	SW-7	13	LL	N	19,7	SW-3	Lisboa	22,7	0,0	0	NNE-3	17	D	D				
	Donaghadde	17,7	-0,5	5	SSE-1	12	N	D	19,8	WNW-3	Lagos	21,3	0,7	4	N-2	21	D	D	19,9	W-6		
	Holyhead	17,8	-1,0	5	S-2	13	D	D	19,5	NW-3	Funchal											
	Cranwell	19,2	0,0	0	NNW-2	11	NB	NB	16,8	NNW-3	Horta											
	Yarmouth	16,3	0,0	0	NW-4	16	LL	LL	14,9	NW-5	Turin	14,1	0,0	0	Cal-0	17	N	LL				
	Valentia	15,8	-1,0	8	SSE-4	12	LL	LL	21,9	W-3	Milan	14,5	0,0	0	NW-2	16	D	N				
	Pembroque								19,3	N-1	Pádua	13,7	0,0	0	NNW-1	16	N	NB				
	Ross-on-Wye	18,2	0,0	0	WNW-1	14	D	D	16,3	NNE-3	Venecia											
EUROPA CENTRAL	Londres	17,0	0,5	4	N-2	14	N	N	15,8	N-2	Génova	14,6	0,0	0	Cal-0	13	N	N				
	Scilly	21,7	?	?	W-2	12	N	?	22,0	NW-3	Florenzia	13,8	0,0	0	ESE-0	16	NB	N				
	Plymouth	19,8	0,0	0	N-7	13	D	D	18,2	WNW-5	Liorna	14,7	0,7	4	W-1	17	N	N				
	Calshot	17,5	0,0	0	NW-4	16	D	D	15,7	N-2	Ancona	14,7	-0,7	8	WNW-1	16	N	N				
	Guernsey	19,2	1,0	1	NW-4	13	D	D	17,7	W-3	Zara											
	Borkum	11,9	-0,7	5	ENE-1	16	D	D			Roma	13,3	0,0	0	Cal-0	18	N	?				
	Loningen										Magdalena	14,3	1,3	1	SSE-3	17	D	N				
	Hamburgo	11,0	0,0	0	NNE-2	18	N	N	10,3	N-3	Taranto	13,0	-0,7	5	E-2	22	D	N				
	Swinemunde	09,8	0,7	1	ENE-1	16	N	N			Mesina	11,5	-0,7	8	?	22	D	D				
	Danzig	08,3	0,7	1	NE-2	16	LL	LL			Tánger	19,5	1,2	1	NE-1	18	D					
EUROPA CENTRAL	Memel	11,3	0,0	0	NNE-2	18	N	N			Oran											
	Aquisgran							12,6	WSW-3	Argel												
	Magdeburgo	09,1	0,0	0	WNW-4	15	N	N	09,8	SW-1	Bizerta											
	Berlin							08,3	N-1	Túnez												
	Dresde	09,9	0,0	0	W-?	15	N	?	10,5	WSW-4	Rabat	19,0	0,3	4	SSE-1	17	D		18,3	N-4		
	Breslau	08,6	0,0	0	W-2	14	LL	LL	07,0	WSW-3	Fez	18,1	0,0	0	Cal-0	15	D		12,1	NW-1		
	Francfort	15,5	0,7	1	Cal-0	12	NB	NB	13,1	WSW-1	Tazza	16,9	0,4	1	NE-2	18	D					
	Carlsruha	13,8	0,7	1	WSW-2	11	LL	LL	12,7	WNW-1	Sfax											
	Munich										Casablanca											
	Posen										Mequinez	16,1	0,0	0	E-1	12	D		15,0	Cal-0		
Varsovia										Agadir												

RADIOGRAMAS TRANSMITIDOS DESDE BARCOS

DIA	HORA	LAT. N	LONG. W	PRES. MB	VIENTO
7	7	51° 6'	27° 4'	1011,0	W-5
.	.	54° 4'	22° 5'	1005,0	WSW-5
.	.	50° 5'	17° 2'	1014,0	WNW-3

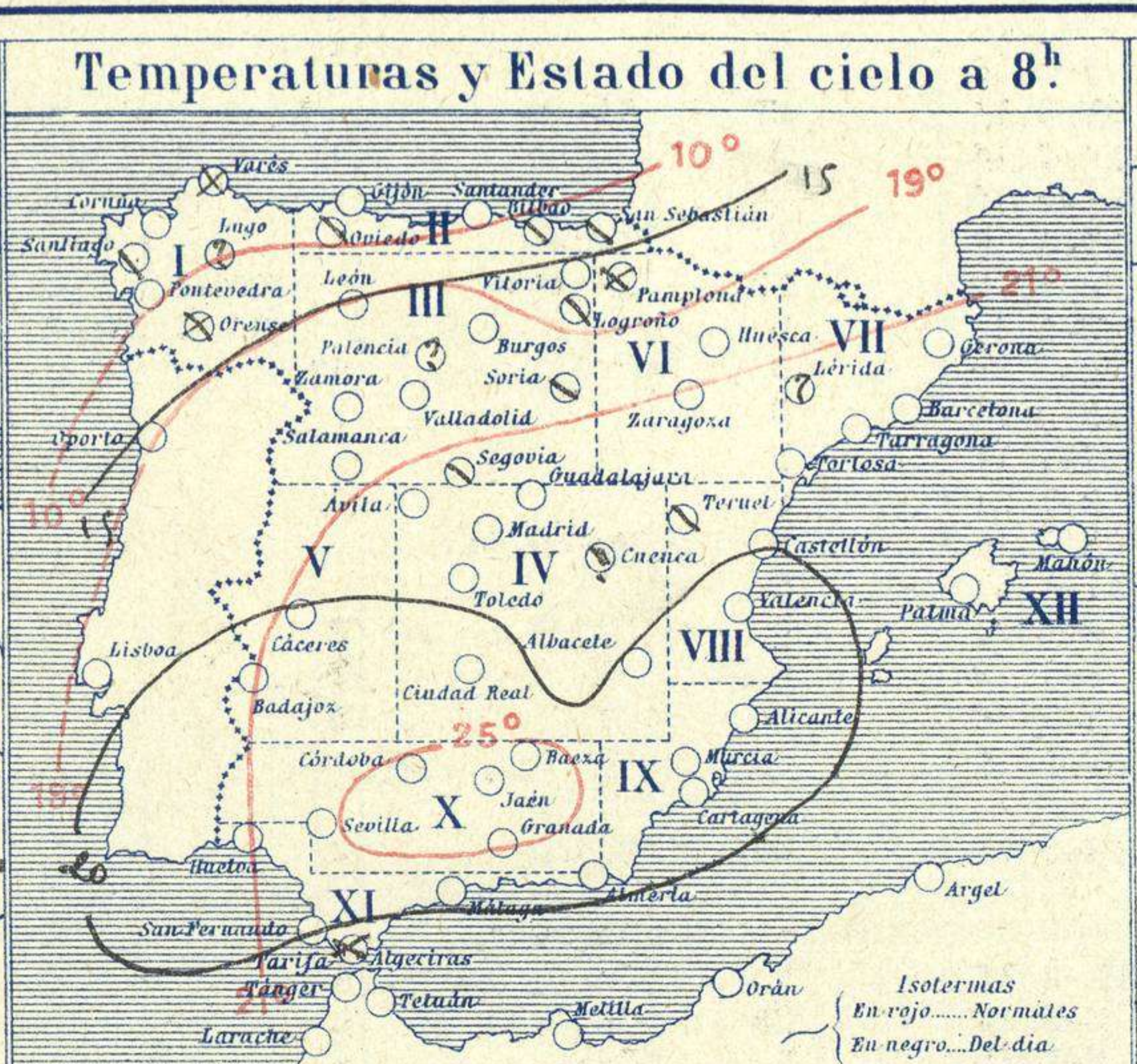
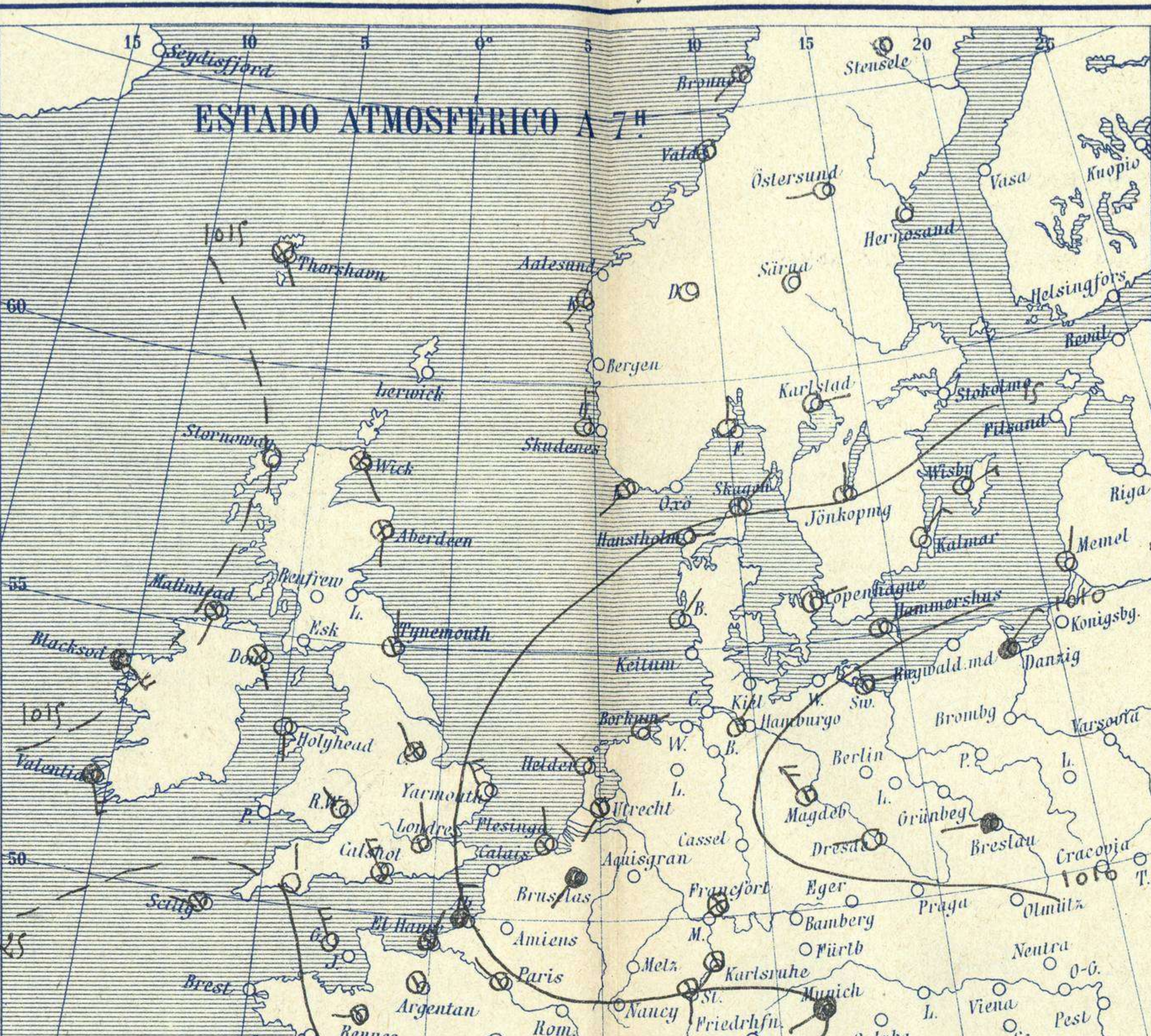
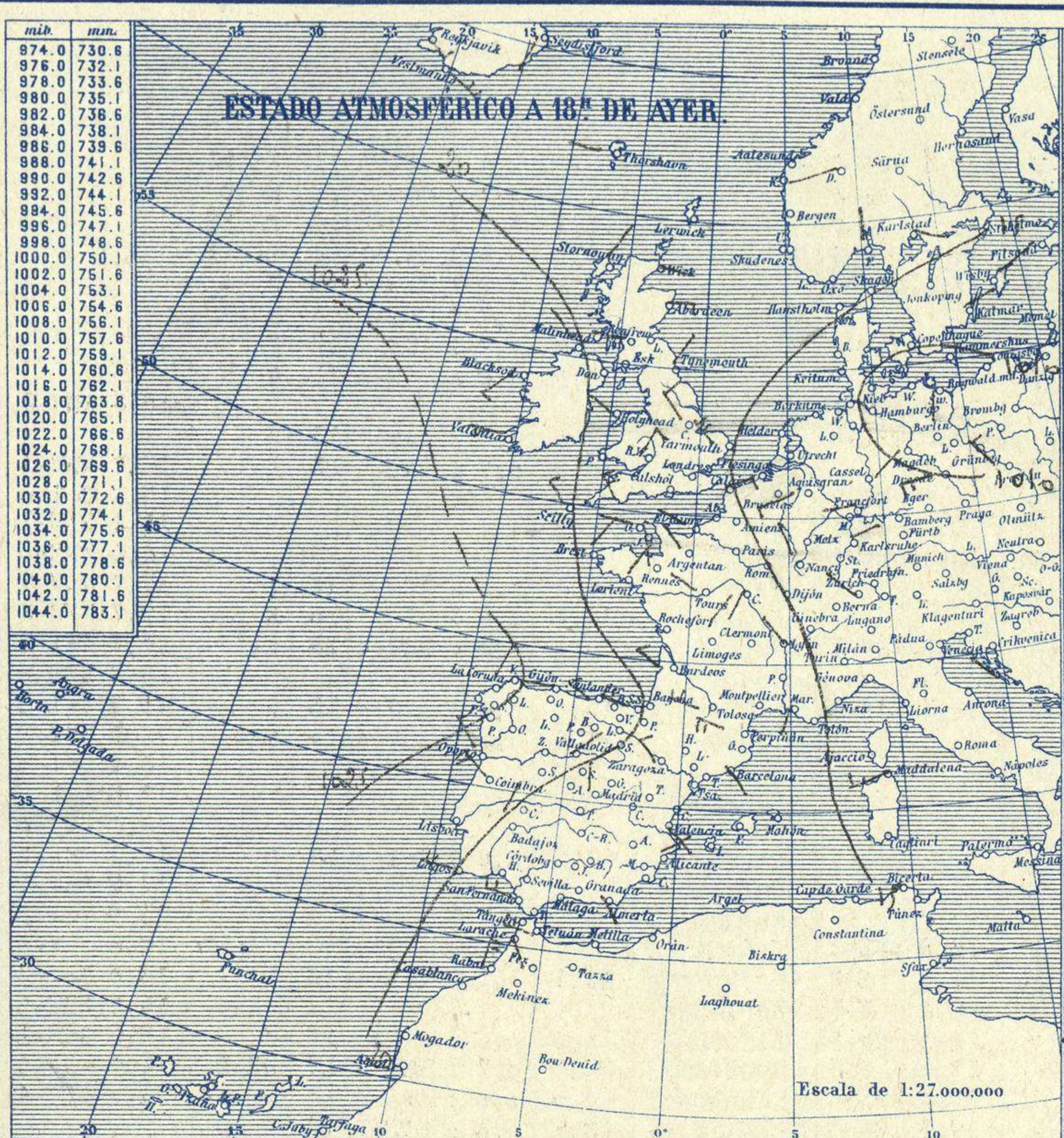


# SERVICIO METEOROLÓGICO ESPAÑOL.

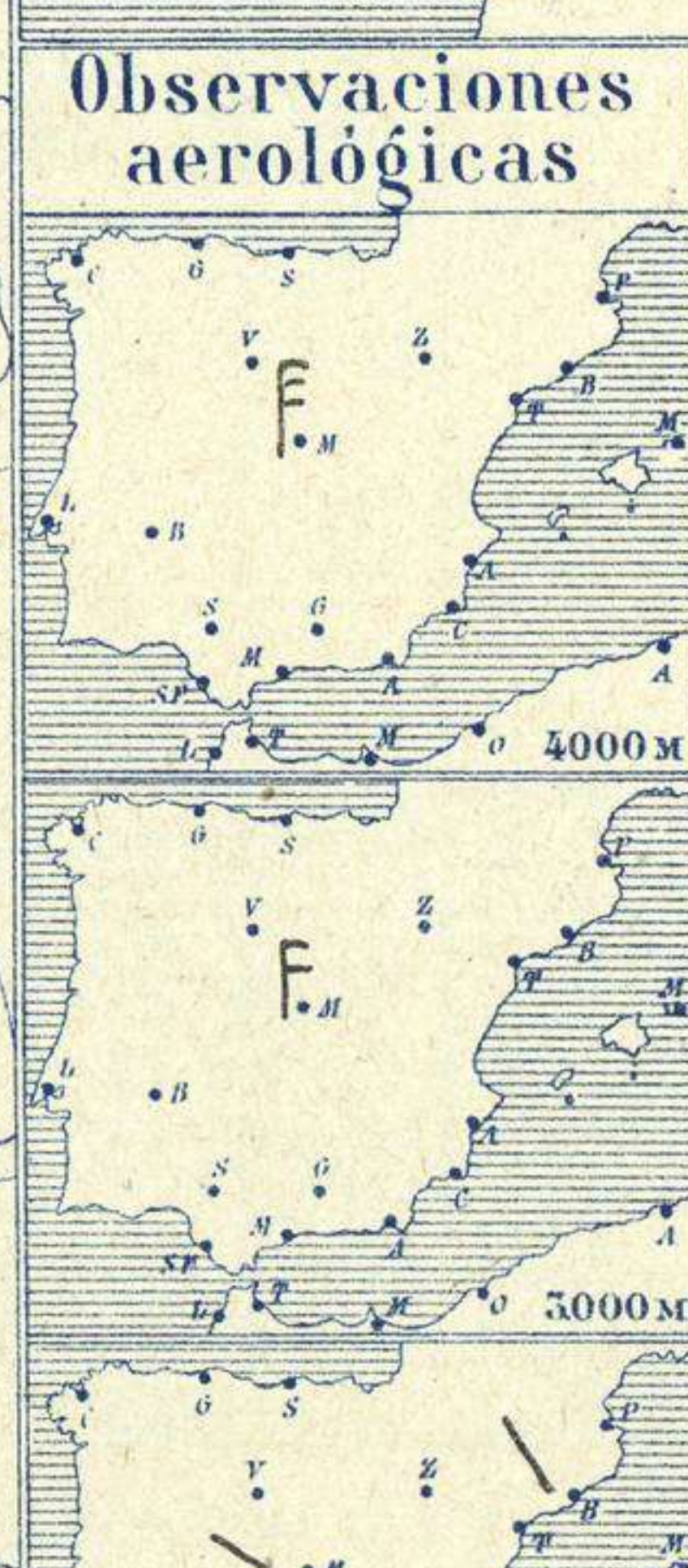
Boletín del *Lunes 7 de Junio* de 1926

AÑO XXXIV

Núm. 158

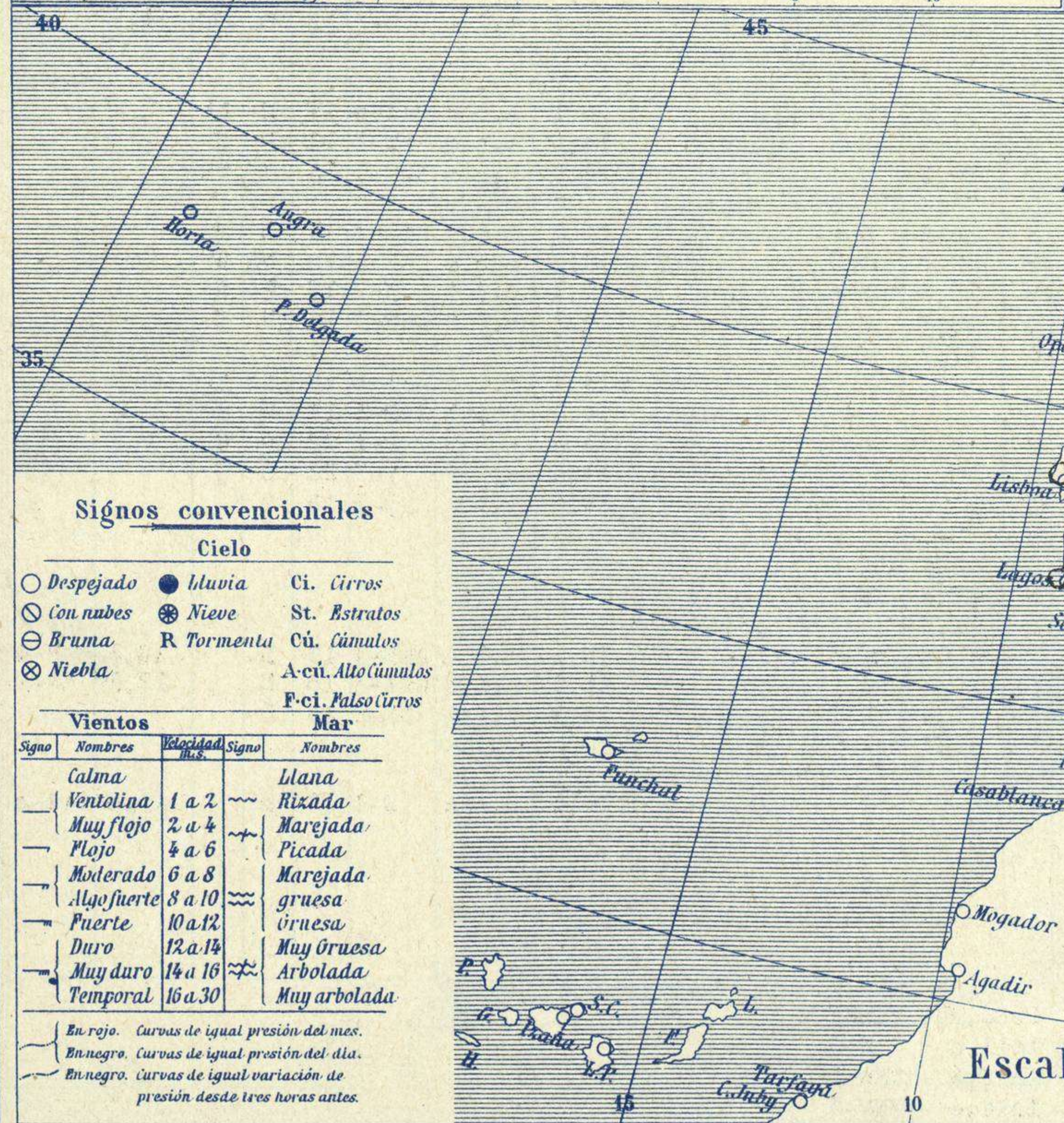
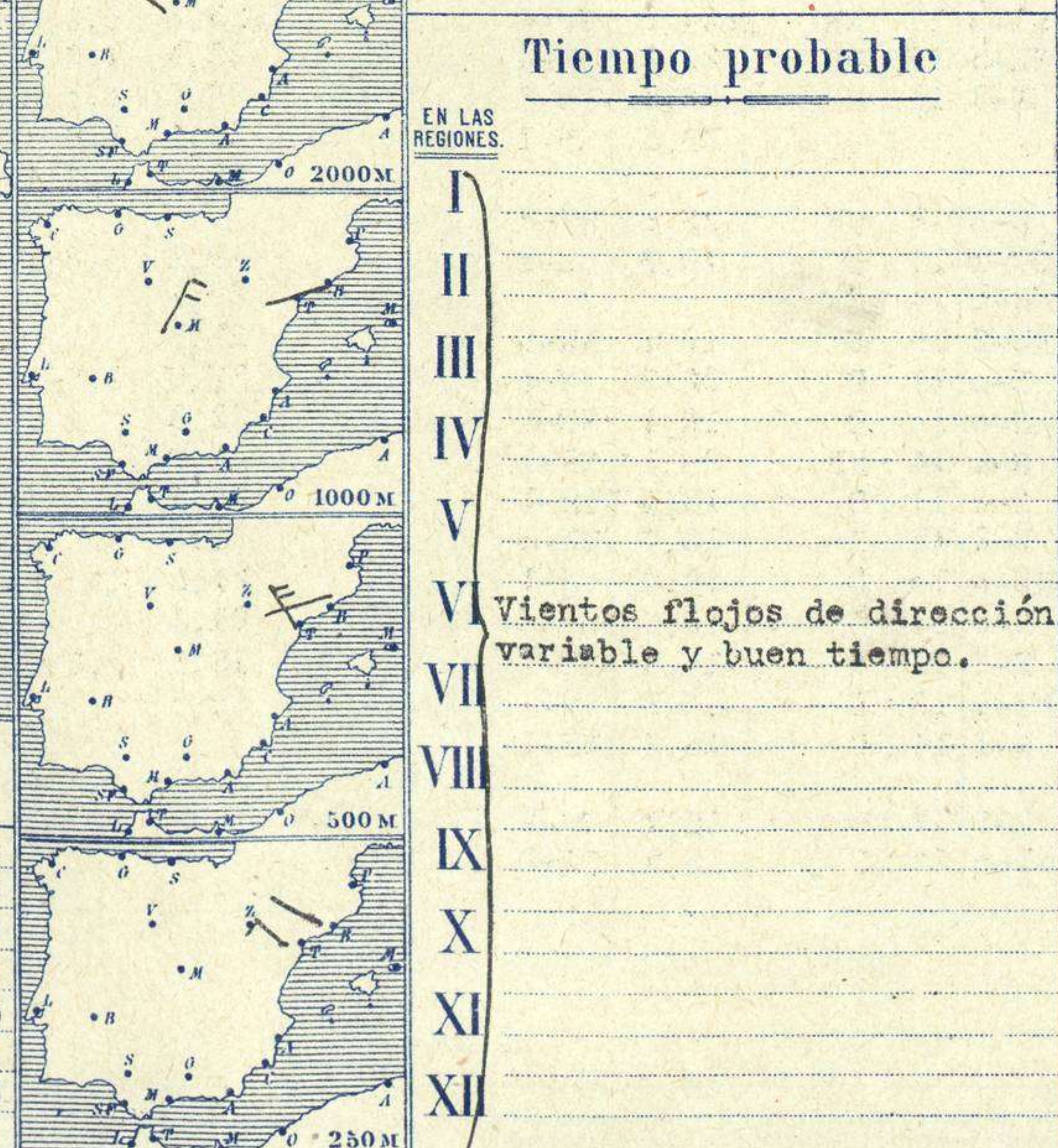


Estaciones	Temperaturas		Lluvia
	Máx.	Mínim.	
La Coruña	16	13	4
Santiago	17	9	
Pontevedra			
Lugo			
Orense	19	7	0,3
Oviedo	16	12	2
Santander	16	13	ip
Bilbao	21	11	5
San Sebastián	17	12	12
León	19	6	
Zamora	22	5	
Palencia	19	4	0,3
Burgos	15	4	3
Soria	16	9	4
Valladolid	20	6	0,3
Salamanca	17	8	
Ávila	15	5	
Segovia	17	6	
Madrid	21	9	
Toledo	23	11	
Guadalajara	20	9	
Cuenca			
Ciudad-Real	24	11	
Albacete	23	7	
Cáceres	24	13	
Badajoz	24	12	
Vitoria	14	10	0,3
Logroño	19	11	
Pamplona	15	9	3
Huesca	19	5	
Zaragoza	21	14	
Lérida			
Gerona	22	11	13
Barcelona	20	15	
Tarragona	17	14	
Tortosa	26	18	
Teruel	19	8	
Castellón	22	14	ip
Valencia	29	15	2
Alicante	24	14	
Murcia	28	14	
Sevilla	29	12	
Córdoba	28	14	
Jaén	24	15	
Baeza	22	13	
Granada	25	11	
Huelva	28	14	
San Fernando			
Tarifa	20	16	
Algeciras	26	13	
Málaga	31	16	
Almería	25	16	
Palma	25	14	
Ibiza			
Mahón	22	14	
Las Palmas			
S <sup>t</sup> Cruz de T.	25	17	
Laguna			
Izaña			
Tetuán			
Melilla	24	14	
Tánger			



**Estado General**

Se retiran de la península Ibérica las presiones débiles y se establecen las altas, formando un anticiclón que sin ser poderoso está bastante bien definido y caracterizado. El tiempo es bueno.



**Signos convencionales**

**Cielo**

- Despejado
- Lluvia
- Ci. Cirros
- Con nubes
- Nieve
- St. Estratos
- Bruma
- R Tormenta
- Cú. Cúmulos
- Niebla
- A-cú. Alto Cúmulos
- F-ci. F. ci. Cirros

**Vientos**

Signo	Nombres	Velocidad	Signo	Nombres
—	Calma	0	—	Llana
—	Ventolina	1 a 2	—	Rizada
—	Muy flojo	2 a 4	—	Marejada
—	Flojo	4 a 6	—	Picada
—	Moderado	6 a 8	—	Marejada gruesa
—	Muy fuerte	8 a 10	—	gruesa
—	Fuerte	10 a 12	—	gruesa
—	Duro	12 a 14	—	Muy gruesa
—	Muy duro	14 a 16	—	Arbolada
—	Temporal	16 a 30	—	Muy arbolada

En rojo. Curvas de igual presión del mes.  
En negra. Curvas de igual presión del día.  
En negro. Curvas de igual variación de presión desde tres horas antes.

Escala de 1:13.500.000

# OBSERVACIONES DE ESPAÑA

ESTACIONES	PRESIÓN MILIBARES		VIENTO	TEMP. RATU- RA	TIEMPO	NUBES	MAR	DIRECCIÓN Y FUERZA DEL VIENTO A											
	á O°	VARIACIÓN						C.	D. y F.	PRESENTE	PASADO	250	500	1000	2000	3000	4000	5000	
OBSERVACIONES Á 7 <sup>h</sup>													OBSERVACIONES Á 7 <sup>h</sup>						
La Coruña	24,1	0,3	5	S-o	16	N	Cu	2											
Gijón	27,1	0,9	1	SE-2	14	NB	St-cu												
Santander	26,6	1,2	1	NW-7	14	N	Cu-nb	4?											
Valladolid	27,0	0,7	2	Cal-o	19	NB													
Zaragoza	22,3	1,1	4	WNW-4	16	N	A-cu												
Barcelona	20,3	0,7	4	NW-1	19	NB	A-st+cu		WNW-1	W-1	WSW-2	NNW-2							
Tortosa	21,3	1,3	1	NNW-5	20	D			NNW-3	NNW-4									
Mahón	19,3	0,9	1	NE-1	20	D		4?											
Madrid	24,9	0,8	1	NE-o	14	D					NNE-4	WNW-1	N-5	N-6	NNE-9				
Badajóz	23,3	0,9	4	NE-1	17	D													
Alicante	21,7	1,3	1	E-1	21	D		2											
Granada	21,9			SE-1	14	D	Mn-cu, Ci												
Sevilla	20,5	1,9	1	Cal-o	17	D													
Almería	22,1	1,9	1	E-o	20	D		2											
Málaga	22,2	0,8	1	E-1	19	D		2											
S. Fernando	21,8	0,7	1	E-1	16	D		3											
Melilla	15,7	0,8	4	WSW-2	16	NB													
Tetuán																			
S <sup>ta</sup> C. de Tenerife	22,5	0,5	4	NNE-3	21	NB	Cu-nb	2											
Izaña																			
OBSERVACIONES Á 18 <sup>h</sup>													OBSERVACIONES Á						
La Coruña	26,9	0,7	1	NNE-2	15	N	Cu	4											
Gijón	23,8	1,9	1	W-3	14	NB	Cu	2											
Santander	22,9	0,9	1	W-7	15	N	Cu	4											
Valladolid	20,6	0,9	4	NE-2	15	N	Cu												
Zaragoza	16,9	0,3	4	NW-3	19	N	Cu												
Barcelona	16,3	0,7	4	SE-2	17	N	Cu-nb, Ci-st												
Tortosa																			
Mahón																			
Madrid	17,0	0,4	4	N-1	19	N	Cu-nb												
Badajóz	18,7	0,4	5	N-2	24	D													
Alicante	17,0	1,3	4	NNE-o	19	D													
Granada																			
Sevilla	16,7	0,5	6	Cal-o	27	D													
Almería	15,9	0,1	4	SE-1	24	D		1											
Málaga																			
S. Fernando	19,9	0,5	8	W-4	21	D		3											
Melilla																			
Tetuán	17,0	0,1	4	W-5	22	D	Ci												
S <sup>ta</sup> C. de Tenerife																			
Izaña																			

ESTACIONES	PRESIÓN MILIBARES		VIENTO	TEMP. RATU- RA	TIEMPO	PRESIÓN MILIBARES	VIENTO	ESTACIONES	PRESIÓN MILIBARES		VIENTO	TEMP. RATU- RA	TIEMPO	PRESIÓN MILIBARES	VIENTO																		
	á O°	VARIACIÓN							C.	D. y F.						PRESENTE	PASADO	á O°	VARIACIÓN	C.	D. y F.	PRESENTE	PASADO	á O°	VARIACIÓN	C.	D. y F.						
OBSERVACIONES Á 8 <sup>h</sup>													OBSERV. A 18 <sup>h</sup>				OBSERVACIONES Á 8 <sup>h</sup>													OBSERV. A 18 <sup>h</sup>			
Vares	24,6	0,0	0	Cal-o	13	NB		Cáceres	23,0	0,5	2	N-1	18	D		17,7	NNW-5																
Finisterre	26,1	0,3	8	NE-3	18	NB		Vitoria	22,1	1,6	1	NW-1	11	N		16,6	NNW-3																
Santiago	26,7	0,0	0	N-3	11	N		Logroño	26,6	0,0	0	W-o	14	N		22,5	NW-o																
Pontevedra								Pamplona	25,1	1,6	1	NNW-1	12	NB																			
Lugo								Huesca	22,2	0,7	1	NW-6	16	D		17,7	NW-5																
Orense	27,9	-1,1	8	S-o	12	NB		Lérida																									
Oviedo	26,1	0,0	0	SW-1	11	N		Gerona	19,9	0,8	1	SSW-1	17	D		16,9	SW-1																
Bilbao	23,4	?	?	NW-4	14	N		Tarragona	20,6			E-o	19	D		15,5	E-o																
San Sebastián	26,2	1,0	1	NW-2	15	N		Teruel	22,5			N-2	12	N		16,2	Cal-o																
León	27,3			N-o	11	D		Castellón	21,9	1,6	1	NW-o	20	D		16,6	SW-1																
Zamora	24,1	1,3	1	N-o	10	D		Valencia	22,3			NNE-1	21	D		16,3	ESE-2																
Palencia	23,8	1,2	1	N-o	14	NB		Murcia	24,9			SW-o	21	D		14,9	SE-o																
Burgos	20,3	0,0	0	E-4	11	D		Córdoba	21,7	0,3	4	E-1	20	D		18,9	E-2																
Soria	24,3	1,6	1	N-2	13	N		Jaén	21,5			SE-o	20	D		15,9	NW-1																
Salamanca	26,3	0,4	4	NE-o	10	D		Baeza	21,3	?	?	NE-2	18	D		15,1	SW-1																
Ávila	24,5			N-o	10	D		Huelva	21,3			NE-o	22	D		17,0	N-3																
Segovia	25,4	0,0	0	N-2	12	N		Tarifa	18,1	0,8	2	E-5	18	NB																			
Toledo	24,3	0,4	1	NE-1	15	D		Algeciras	20,5			NE-2	19	N																			
Guadalajara	23,1	1,1	1	N-1	14	D		Tánger																									
Cuenca								Palma	20,1	0,4	?	N-o	18	D		14,9	SSW-o																
Ciudad Real	24,2	0,7	2	E-5	17	D		Las Palmas																									
Albacete	22,9	1,1	1	Cal-o	14	D		Laguna																									

**NOTICIAS**

\* Expresado en medias horas antes observación.  
 .. D Despejado ó semidespejado - N Nuboso ó cubierto - NB Niebla ó bruma - A Aguaceros - II Lloviznas - LL Lluvias - G Granizo (sin truenos) - An Aguanieve - nv Nieve - T Tormenta.  
 ... D Despejado ó semidespejado - N Nuboso - NC Cubierto constantemente - NB Niebla ó bruma - A Aguaceros - II Lloviznas - nv Nieve ó aguanieve - G Granizo (sin truenos) - T Tormenta.  
 .... Sobre el nivel del mar.