

INSTITUTO GEOGRÁFICO Y CATASTRAL

BOLETÍN DEL SERVICIO METEOROLÓGICO

AÑO XXXIV
Nim. 140

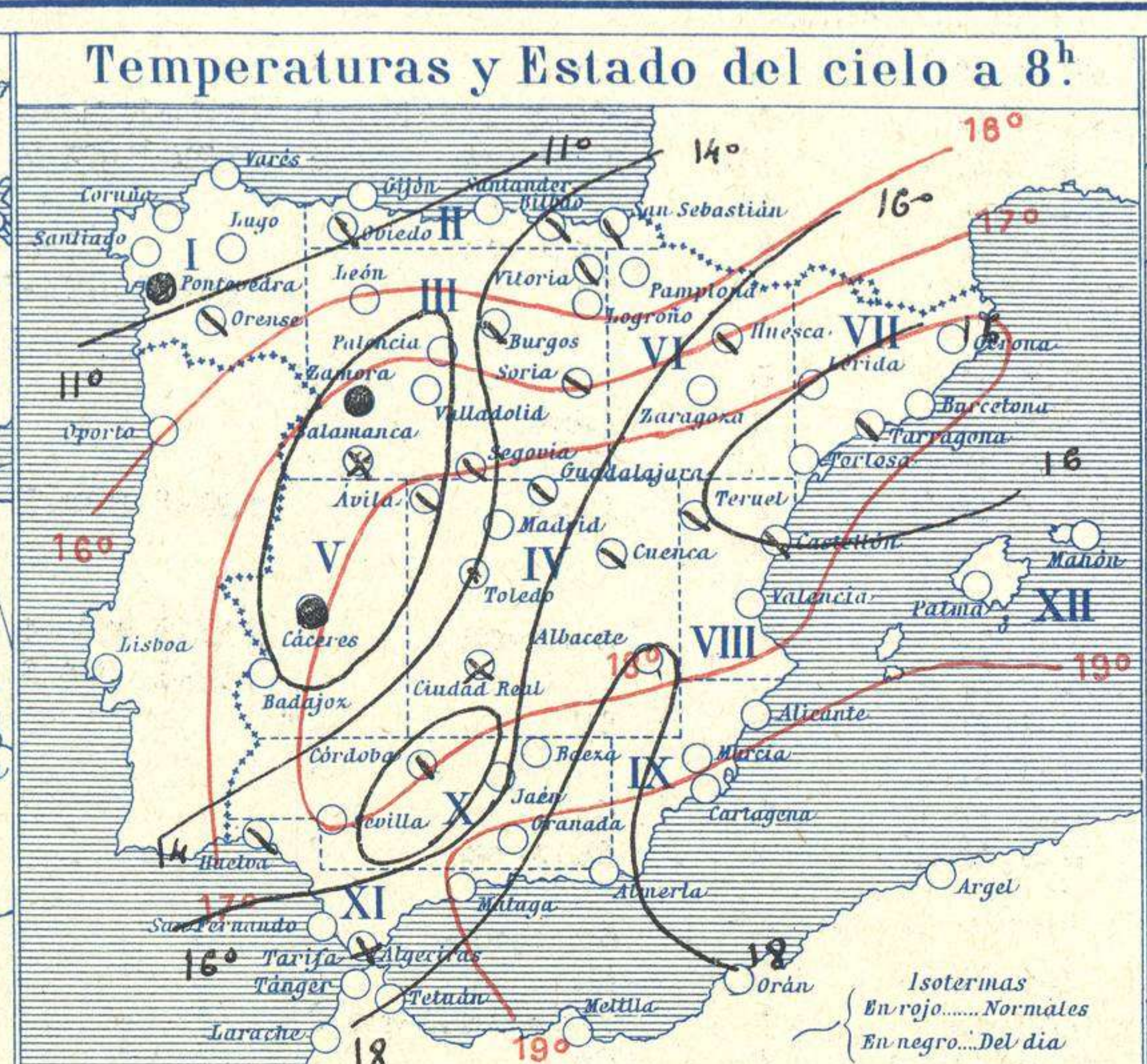
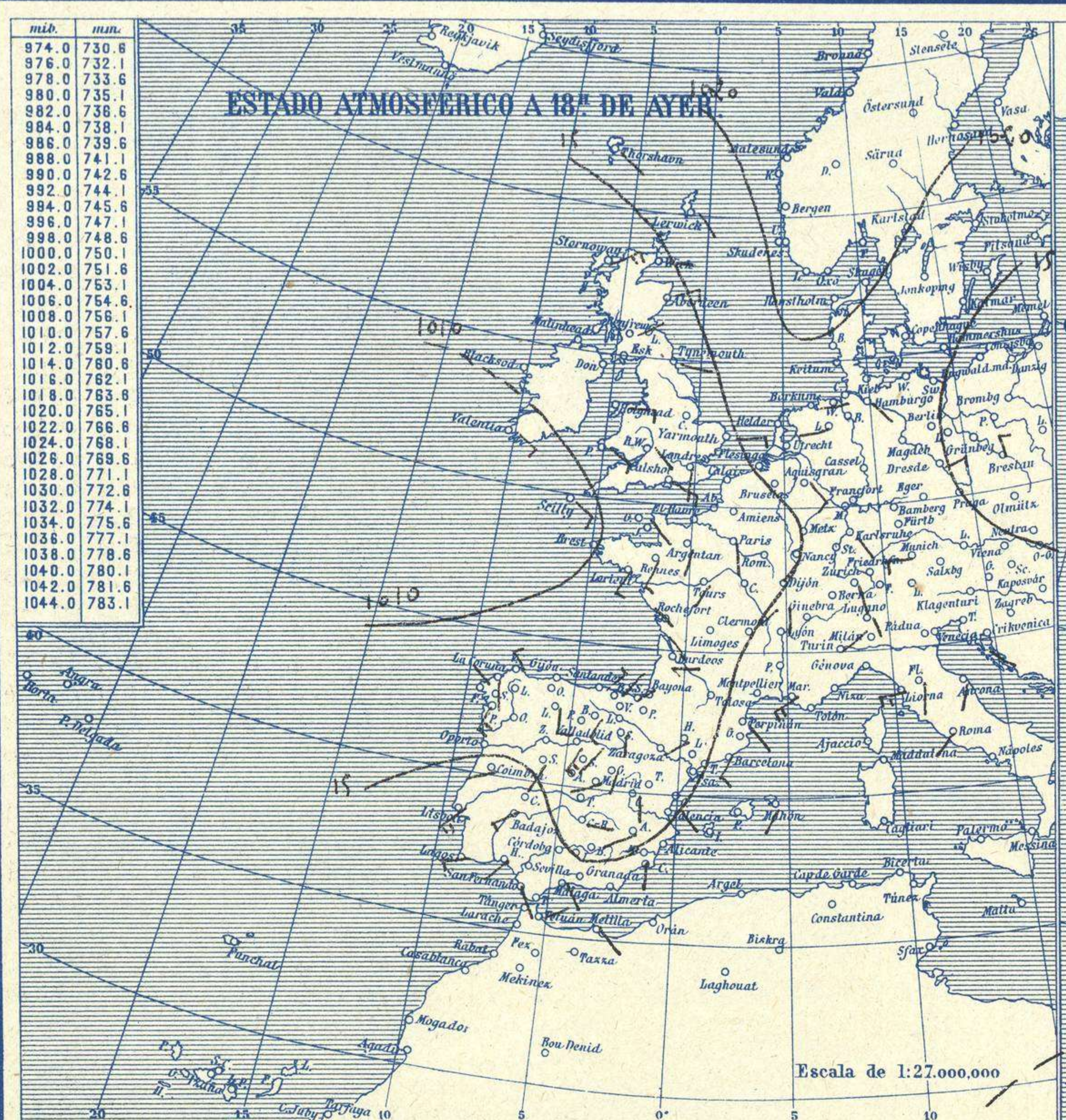
1926

OBSERVACIONES DEL EXTRANJERO

20 de Mayo

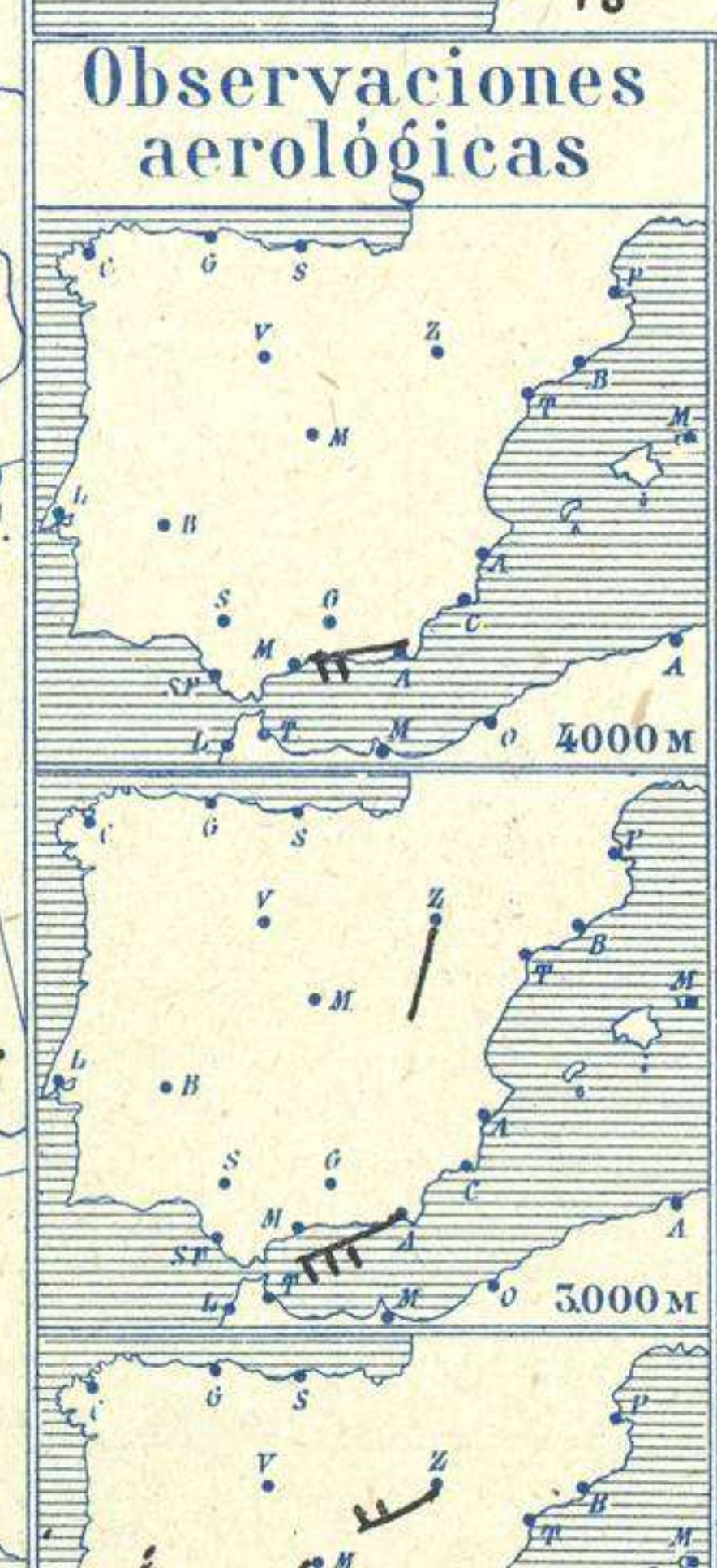
ESTACIONES	PRESIÓN MILIBARES			VIENTO	TEMPERATURA	TIEMPO		PRESIÓN MILIBARES	VIENTO	ESTACIONES	PRESIÓN			VIENTO	TEMPERATURA	TIEMPO		PRESIÓN MILIBARES	VIENTO	
	á O°	VARIACIÓN	C			PRESENTE	PASADO				á O°	VARIACIÓN	C			PRESENTE	PASADO			á O°
ISLANDIA	Seydisfjord	11,9	0,0	0	Cal-0	10	N	N	11,5	SW-1	De Bild	15,5	0,7	1	SSE-2	11	D	D	15,4	SSE-0
	Reykjavik	12,9	0,0	0	NW-2	8	N	N	10,3	W-1	Le Helder	14,3	0,0	0	SSE-2	10	N	LL		
	Vestfmannó	12,7	0,0	0	NW-6	8	D	N	11,3	W-2	Flesinga	15,1	0,7	4	SSW-3	10	N	LL		
	Thorshavn	16,6	-0,7	5	SE-2	10	N	A	18,6	ESE-2	Bruselas									
	Stensele										Zurich	16,2	0,7	2	E-0	4	D	D	15,4	SSE-0
	Ostersund	29,1	0,0	0	E-1	6	N	N			Berna	16,6	0,0	0	SE-0	5	D	D	14,6	NE-2
	Hernosánd	23,3	0,7	2	NE-2	8	N	N			Ginebra	17,0	0,0	0	MNE-0	8	D	D	15,0	MNE-1
	Sárna										Lugano	15,8	1,3	1	N-0	9	D	D	11,8	SE-0
	Karlstad	19,7	0,0	0	ESE-1	7	N	LL			Calais	13,5	0,7	1	S-2	10	N		14,3	ENE-2
	Estocolmo										Abbeville	14,2	0,5	1	SW-2	12	D		13,0	Cal-0
	Jónköping	19,3	0,7	1	MNW-1	5	NB	LL			El Havre	13,4	0,3	1	SE-2	12	N		12,3	Cal-0
	Wisby	17,0	0,7	4	N-1	7	N	A			Maguncia	15,1	0,8	1	Cal-0	9	D		15,9	Cal-0
	Kalmar	16,5	1,3	1	N-1	9	N	N	14,7	Cal-0	Brest	09,8	-0,3	3	?	12	?		11,0	S-2
	Bronnó	28,9	0,0	0	NW-3	3	N	?			Lorient	09,3	-0,5	5	ESE-2	11	N		13,4	SW-3
	Vallersund	19,6	0,0	0	SE-4	2	N	?			Rennes	11,5	-0,5	5	E-3	11	N		12,3	SW-3
	Kinn										Argentan	13,3	0,0	0	S-0	12	N		12,6	SSW-2
	Dombaas										Paris	14,2	0,3	4	Cal-0	12	D		13,9	S-2
	Ursire	18,0	0,0	0	SW-0	7	A	LL			Nancy	16,3	0,9	1	Cal-0	11	D		15,1	SW-2
	Fæerder										Estrasburgo	16,3	0,1	1	Cal-0	8	D		16,7	Cal-0
	Lister										Tours	13,0	-0,5	5	E-3	12	D		14,2	SW-2
	Skagen										Dijon									
	Hanstholm										Rochefort	09,5	-1,1	8	ESE-3	11	N		14,1	MNW-2
	Blaavands										Clermont									
	Copenhagen										Lyon	16,7	0,4	4	Cal-0	8	D		15,1	N-1
	Hammershus										Burdeos	08,7	-0,5	5	SE-3	13	N		12,5	E-1
	Lerwick								17,1	SE-2	Bayona	08,9	?	?	SE-2	17	N		12,2	NE-2
	Stornoway	13,1	0,0	0	SSE-1	9	N	D	14,2	ENE-5	Tolosa	10,3	-0,8	5	ESE-4	15	N		13,5	E-2
	Wick	14,8	0,5	4	SSE-2	8	A	A	15,4	E-2	Marignane	15,7	0,0	0	ESE-2	14	D		13,8	WSW-5
	Aberdeen	14,5	0,5	1	SSW-1	8	N	N	14,6	ENE-3	Perpiñan	14,1	0,0	0	N-1	12	N		15,7	SE-3
	Malin Head	13,1	0,0	0	SW-1	11	D	D	12,9	E-3	Ajaccio	17,4	0,1	1	Cal-0	14	D			
	Renfrew	14,3	0,0	0	Cal-0	7	N	LL	13,8	NE-1	Oporto									
	Tynemouth	15,2	0,0	0	SW-2	7	N	D	14,8	E-2	Coimbra								15,7	SSW-3
	Blacksod	11,8	0,5	1	Cal-0	?	?	N			Lisboa	13,0	0,0	0	WNW-2	12	LL	LL	17,5	SSW-4
	Donaghadee	14,7	0,5	1	Cal-0	8	N	D			Lagos	16,2	0,0	0	SW-3	17	N	N	17,5	S-3
	Holyhead	13,0	0,5	1	ESE-1	9	N	N	12,0	ENE-2	Funchal									
	Cranwell	15,5	0,5	4	E-1	8	N	D	15,3	NNE-3	Horta									
	Yarmouth	15,4	0,0	0	ESE-4	9	N	N	15,4	E-3	Turin									
	Valentia	11,7	1,0	1	E-2	9	N	D	09,3	ESE-3	Milan									
	Pembroque	11,6	1,0	1	ESE-3	10	N	N	10,6	ESE-3	Pádua	15,7	0,7	2	Cal-0	15	D	N	13,1	NE-1
	Ross-on-Wye	13,5	0,5	4	E-2	8	N	N	12,0	ESE-2	Venecia									
	Londres	14,1	0,5	4	NE-1	8	NB	NB	13,3	SSW-1	Génova									
	Scilly	10,9	0,5	4	E-4	11	A	A	10,3	SE-3	Florenzia	15,4	0,0	0	S-1	13	N	N	12,9	S-0
	Plymouth	11,6	?	?	ENE-1	7	N	LL	10,8	S-2	Liorna	16,3	?	?	Cal-0	13	?	LL	13,5	W-4
	Calshof	13,7	0,5	1	E-2	9	LL	LL	12,1	ESE-4	Ancona	17,1	0,7	1	SSE-2	12	N	LL	15,5	S-1
	Guernsey	11,9	0,5	1	SE-3	12	D	D	11,4	SE-1	Zara	15,3	1,3	2	NW-2	18	D	N	13,4	SSW-3
	Borkum	17,0	0,7	1	ESE-2	10	N	D	16,3	E-1	Roma								13,7	SSE-2
	Loningen	16,3	1,3	4	ESE-2	9	D	D	15,4	W-1	Magdalena									
	Hamburgo	18,1	0,7	1	ESE-1	12	LL	NB	16,5	SE-1	Taranto	15,4	1,3	1	WNW-3	16	D	D		
	Swinemunde	17,3	0,0	0	Cal-0	11	N	N			Mesina	15,4	0,7	2	NNW-3	16	N	LL	15,4	MNW-2
	Danzig	15,3	-0,7	7	N-3	10	LL	NB	14,3	N-3	Tánger	18,6	1,1	1	Cal-0	13	D		17,4	SW-2
	Memel	15,8	0,0	0	S-1	18	D	D	15,1	N-1	Oran									
	Aquisgran	16,3	0,0	0	S-3	11	N	D	15,4	SE-3	Argel									
	Magdeburgo	18,1	0,7	2	E-1	13	N	N	15,5	MNE-1	Bizerta	19,4	1,1	1	WNW-2	14	D		17,3	W-3
	Berlin								15,1	NE-3	Túnez									
	Dresde	17,5	1,3	1	W-3	10	N	N	14,6	ENE-2	Rabat	19,7	0,3	1	SSE-0	14	D		17,5	N-2
	Breslau	15,9	1,3	1	MNE-2	12	N	N	14,3	N-3	Fez	18,1	0,9	1	Cal-0	12	NB		14,1	Cal-0
	Francfort								15,9	S-1	Tazza	17,4	-0,3	5	Cal-0	9	D		13,4	N-1
	Carlsruha								15,3	SE-1	Sfax									
	Munich	17,8	0,0	0	W-1	10	D	N	15,9	W-2	Casablanca									
	Posen										Mequinez	17,3	0,0	0	Cal-0	10	D		16,6	MNE-1
	Varsovia										Agadir	19,4	1,6	3	?	15	D			
	Cracovia										Bou-Denib								06,3	Cal-0
	Viena																			
	Praga																			
	Buda-Pest																			

RADIOGRAMAS TRANSMITIDOS DESDE BARCOS



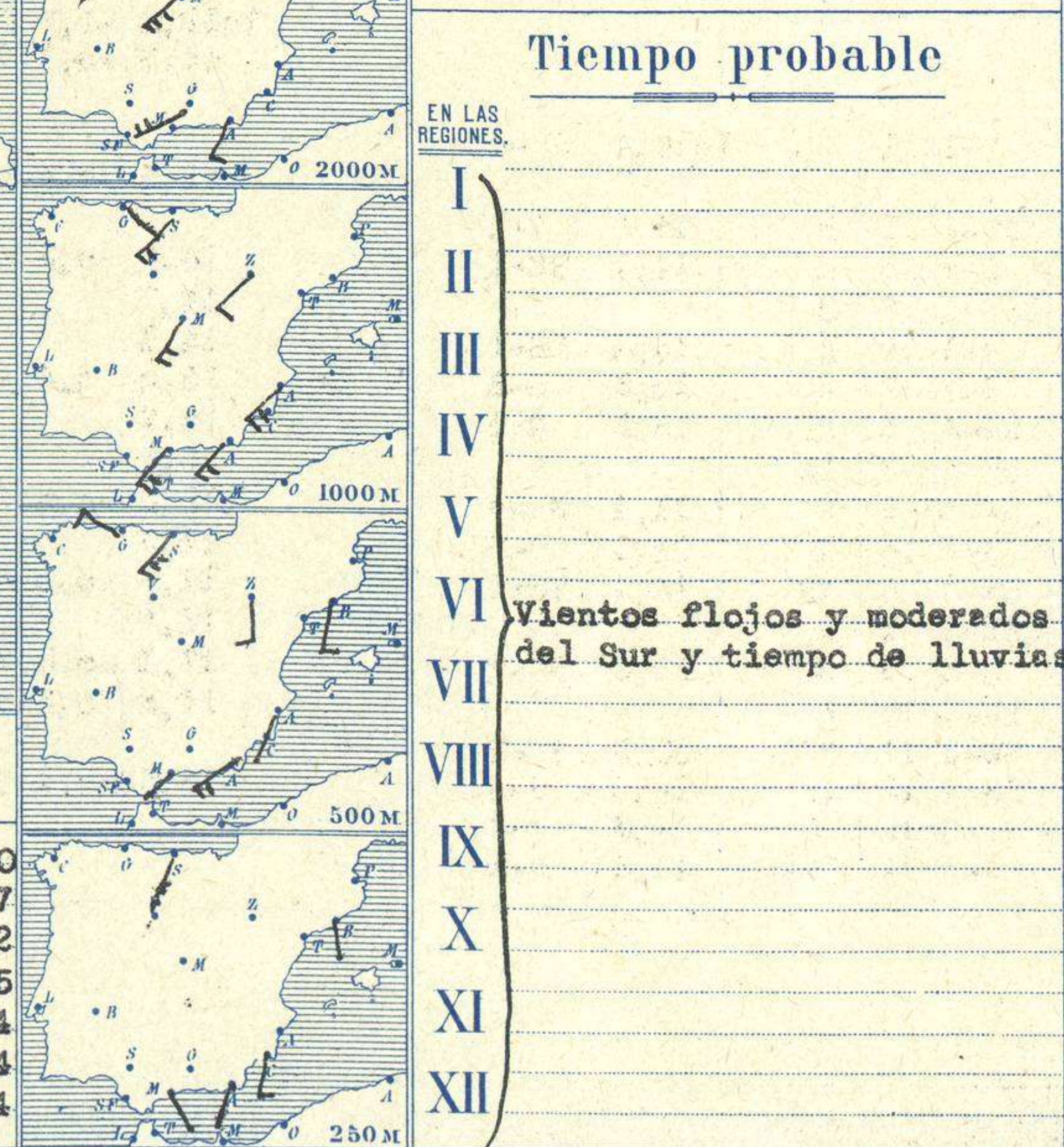
Temperaturas extrema y Lluvia

Estaciones	Temperaturas		Lluvia mm.
	Máx.	Mínim.	
La Coruña	17	8	21
Santiago			
Pontevedra	17	8	21
Lugo			
Orense	21	8	16
Oijón	16	10	1
Oviedo	16	8	1
Santander	17	10	ip
Bilbao	17	7	
San Sebastián	19	9	
León	18	5	1
Zamora	16	5	1
Palencia	19	5	6
Burgos	15	5	
Soria	17	5	
Valladolid	20	6	1
Salamanca	18	5	5
Ávila	16	2	ip
Segovia	19	6	
Madrid	20	6	
Toledo	21	10	
Guadalajara	18	8	
Cuenca	18	6	
Ciudad-Real	20	7	
Albacete	19	8	
Cáceres	21	7	7
Badajoz	21	9	ip
Vitoria	19	?	
Logroño			
Pamplona			
Huesca	20	10	
Zaragoza	12	8	
Lérida			
Gerona	18	7	
Barcelona	18	12	
Tarragona	17	12	
Tortosa			
Teruel	19	6	
Castellón	19	10	
Valencia	20	12	
Alicante	20	8	
Murcia	23	9	
Sevilla			
Córdoba	22	8	
Jaén	20	10	
Baeza	18	8	
Granada	20	5	
Huelva	22	10	
San Fernando	21	11	
Tarifa	19	13	
Algeciras	17	8	
Málaga	18	12	
Almería	18	12	
Palma	18	9	
Ibiza			
Mahón	19	11	
Las Palmas			
St. Cruz de T.	22	17	
Laguna			
Izaña			
Tetuán	18	10	
Melilla	19	12	
Tánger			



Estado General

La perturbación atmosférica del Atlántico presenta hoy su núcleo principal en el golfo de Vizcaya, por lo cual empeora rápidamente el tiempo en España. Las presiones altas residen hacia las Azores.



Signos convencionales

Cielo

○ Despejado ● Lluvia Ci. Cirros
 ⊙ Con nubes ⊕ Nieve St. Estratos
 ⊖ Bruma R Tormenta Cú. Cúmulos
 ⊗ Niebla A.cú. Alto Cúmulos
 F-ci. Pseudo Cirros

Vientos

Signo	Nombres	Velocidad	Signo	Nombres
—	Calma		—	Llana
—	Ventolina	1 a 2	—	Rizada
—	Muy flojo	2 a 4	—	Marejada
—	Flojo	4 a 6	—	Picada
—	Moderado	6 a 8	—	Marejada gruesa
—	Algo fuerte	8 a 10	—	gruesa
—	Fuerte	10 a 12	—	gruesa
—	Duro	12 a 14	—	Muy gruesa
—	Muy duro	14 a 16	—	Arbolada
—	Temporal	16 a 30	—	Muy arbolada

Mar

— En rojo. Curvas de igual presión del día.
 — En negro. Curvas de igual presión del día.
 — En negro. Curvas de igual variación de presión desde tres horas antes.

Observaciones en Madrid de 13^h del día 19 a 7^h del día 20

PARQUE DEL RETIRO (Altitud 667 m.)

Horas	Barómetro		Temperatura	Humedad	Viento	Lluvia	Estado del Cielo	Horas de insolación
	mm.	milibares						
13	704,9	939,8	19,0	36	SW	0	Desp.	13-10
18	703,6	938,1	16,2	51	W	0	Cub.	19,7
1	703,8	938,3	9,0	70	Ca1	0	C. desp.	6,2
7	703,0	937,3	9,2	73	Ca1	0	C. cub.	22,5
							Id. normal media.	16,4
							Presión normal.	704,4

Escala de 1:13.500.000

