

INSTITUTO GEOGRÁFICO Y CATASTRAL

BOLETÍN DEL SERVICIO METEOROLÓGICO

AÑO XXXIV
Núm. 136

1926

OBSERVACIONES DEL EXTRANJERO

16 de Mayo

ESTACIONES	PRESIÓN MILIBARES			VIENTO	TEMPERATURA	TIEMPO		PRESIÓN MILIBARES	VIENTO	ESTACIONES	PRESIÓN			VIENTO	TEMPERATURA	TIEMPO		PRESIÓN MILIBARES	VIENTO			
	á O. N.M.G.N.	VARIACIÓN	C			D. y F.	PRESENTE				PASADO	á O. N.M.G.N.	VARIACIÓN			C	D. y F.			PRESENTE	PASADO	á O. N.M.G.N.
ISLANDIA	Seydisfjord	1004,5	0,7	4	W-7	6	D	N	1004,2	Cal-o	PAISES BAJOS	De Bild	1010,5	0,0	0	NE-4	9	N	N			
	Reykjavik								07,4	WSW-6		Le Helder	12,5	0,0	0	NE-5	9	N	LL			
	Vestfmannó	08,2	-0,7	6	WSW-7	6	NE	NB	09,4	SW-6		Flesinga										
	Thorshavn	11,5	-1,3	5	WSW-2	8	N	LL	18,6	WSW-3		Bruselas										
	Stensele	15,0			W-2	5	D	D	10,9	Cal-o		Zurich	995,7	-1,3	5	E-2	11	N	N			
	Ostersund	17,7	0,0	0	NW-1	4	D	N	13,4	NW-3		Berna	95,9	-1,0	5	E-3	8	N	LL	1001,3	N-o	
	Hernosánd	?	0,0	0	N-1	9	D	N	11,4	NW-1		Ginebra	94,6	-1,3	5	SW-1	7	LL	LL	01,4	SW-6	
	Sárna								10,6	NW-3		Lugano	93,3	-2,7	5	W-o	10	LL	LL	01,4	NE-1	
	Karlstad								12,7	SW-1		Calais	1011,4	-0,4	6	NNE-7	7	D		11,4	NNE-7	
	Estocolmo	11,8	-0,7	5	E-2	8	N	N				Abbeville	10,7	-0,1	5	NNE-4	8	N		09,9	NE-4	
SUECIA Y NORUEGA	Jönköping	10,7	0,0	3	NNW-3	6	N	N	12,1	NNW-2	El Havre	12,5	0,0	3	NNE-7	7	NB		10,5	NE-8		
	Wisby	07,4	-0,7	5	NE-3	2	N	LL			Maguncia								01,8	Cal-o		
	Kalmar	06,1	0,0	6	NNE-7	7	N	N	11,9	ENE-3	Brest	17,4	0,0	1	NE-3	8	D		14,3	NNE-4		
	Bronnó								13,3	WNW-2	Lorient								10,9	N-3		
	Vallersund								15,3	NW-3	Rennes	13,7	0,4	1	N-5	7	D		10,3	N-5		
	Kinn								14,2	ESE-4	Argentan								?	N-2		
	Dombaas										Paris	07,9	-0,1	9	NNE-3	7	N		07,3	E-1		
	Utsire										Nancy	999,8	-1,1	9	NNW-3	4	LL					
	Fæerder								12,2	S-4	Estrasburgo	97,3	-1,3	6	NNW-4	8	NB		01,5	WNW-2		
	Lister								13,1	W-4	Tours	1009,1	0,3	4	SSW-5	7	N					
DINAMARCA	Skagen										Dijon	996,3	-1,3	6	NNE-3	6	LL		02,6	N-1		
	Hanstholm										Rochefort	1009,9	0,9	1	N-6	8	D		06,9	N-4		
	Blaavands										Clermont	02,6	-0,7	5	NNW-5	5	LL					
	Copenhagen										Lyon	10,1	-1,1	8	NNW-5	6	LL		03,4	N-o		
	Hammershus										Burdeos											
	Lerwick	17,0	0,0	0	Cal-o	6	D	D	17,8	N-2	Bayona	08,2	0,5	1	SW-8	20	A		09,3	N-5		
	Stornoway	18,7	-0,5	5	SSW-2	7	LL	N	21,0	N-1	Tolosa	01,5	-0,8	5	SSW-4	7	LL		04,9	N-3		
	Wick	19,7	0,0	0	SW-2	5	N	D	20,1	NW-3	Marignane	989,3	-2,1	9	SSW-3	8	LL		996,3	NW-3		
	Aberdeen	20,1	0,5	4	WNW-2	5	N	D	19,1	NNW-3	Perpiñan	98,1	0,1	1	SSW-8	9	N		1001,0	NW-6		
	Malin Head	21,3	0,0	0	SW-3	7	N	D	21,0	NNW-3	Ajaccio	86,6			SSE-8	22	N					
ISLAS BRITANICAS	Renfrew	20,9	0,5	1	WNW-3	3	D	D	19,2	NW-1	Oporto											
	Tynemouth	19,6	0,5	1	N-2	7	D	D	18,5	NE-2	Coimbra	1017,3	1,3	4	NNW-2	8	D	D	14,3	WNW-4		
	Blacksod	20,8	0,0	0	Cal-o	?	N	N	21,7	N-2	Lisboa	12,3	0,7	1	N-4	11	D	D	17,7	NW-5		
	Donaghadde	21,4	0,5	1	N-2	6	D	D	20,2	N-2	Lagos									12,9	NW-7	
	Holyhead								19,4	N-4	Funchal											
	Cranwell	18,7	0,0	0	NW-4	4	D	D	17,3	NE-4	Horta									30,3	Cal-o	
	Yarmouth	15,2	0,0	0	N-5	7	A	A	15,2	N-5	Turin									999,8	Cal-o	
	Valentia	21,9	0,0	0	Cal-o	6	D	D	21,7	NNW-4	Milan	992,2	-0,7	6	ESE-6	15	LL	LL	1002,3	ESE-4		
	Pembroque	20,1	0,5	2	N-3	7	D	D	18,1	NNE-5	Pádua									06,1	NE-2	
	Ross-on-Wye	19,1	0,0	0	N-2	5	D	D	16,4	NE-3	Venecia											
EUROPA CENTRAL	Londres	16,2	0,0	0	N-3	5	N	N	14,4	NE-4	Génova	89,5			SE-?	?				01,5	E-7	
	Scilly	20,0	0,0	0	N-3	8	A	D	17,9	NE-5	Florenzia	96,5			NNW-2	?	LL			02,2	SW-2	
	Plymouth	19,5	?	?	Cal-o	6	D	D	15,9	NNE-3	Liorna	93,1			?					00,5	SE-5	
	Calshot	17,3	0,5	2	N-5	6	N	D	14,1	NNE-4	Ancona	97,5	-1,3	6	SSE-4	17	N	NB		06,2	SSE-5	
	Guernsey	16,1	0,5	1	NNE-5	7	D	D	13,7	NE-5	Zara									07,9	SE-4	
	Borkum	09,1	1,3	5	NE-6	8	N	N	10,2	NNE-4	Roma	1001,1	2,7	1	S-4	13	LL	LL		02,9	E-4	
	Loningen								07,9	NNW-4	Magdalena											
	Hamburgo	06,1	0,0	6	N-3	7	LL	LL	07,3	NNE-5	Taranto										11,9	SE-4
	Swinemunde	03,5	0,0	6	NE-1	8	NB	NB	05,4	ENE-4	Mesina	04,6	1,3	4	SSW-?	19	N	N		05,8	S-1	
	Danzig	04,2	0,0	4	SSE-3	16	N	NB			Tánger	13,4	1,1	1	WNW-2	14	N					
EUROPA CENTRAL	Memel	06,7	-0,7	5	SSE-3	15	N	N			Oran											
	Aquisgran	05,7	0,7	2	N-5	5	LL	LL	06,2	N-4	Argel											
	Magdeburgo	01,9	-1,3	9	N-2	9	NB	LL	03,8	ENE-1	Bizerta											
	Berlin	01,5	-0,7	9	NE-4	10	N	LL	02,6	ENE-?	Túnez											
	Dresde	999,8	-0,7	5	NNW-5	12	NB	NB	00,9	NNE-4	Rabat	15,8	0,8	4	Cal-o	13	N					
	Breslau	1004,5	0,0	0	SSE-4	19	N	N	05,7	NW-2	Fez	14,6	0,5	4	SW-1	9	N			11,8	SW-4	
	Francfort	999,0	-0,7	8	NNW-1	10	LL	LL	01,7	NW-1	Tazza	12,3	-2,0	5	NW-3	10	N			09,4	?	
	Carlsruha	96,2	-1,3	8	NNE-6	8	N	N	999,9	N-1	Sfax											
	Munich	94,6	-0,7	8	ESE-3	14	D	N	97,3	N-1	Casablanca											
	Posen										Mequinez	14,1	0,4	1	S-2	10	N					
Varsovia										Agadir	12,1	1,3	4	E-3	16	D						
Cracovia										Napoles										02,6	S-1	
Viena																						
Praga																						
Buda-Pest									1009,9	SSE-2												

RADIOGRAMAS TRANSMITIDOS DESDE BARCOS

DIA	HOR.	LAT. N	LONG. W	PRES. MB	VIENTO
15	18	46° 0'	34° 9'	1029,0	WSW-2
16	7	50° 6'	15° 1'	1022,0	N-2
16	7	49° 4'	14° 8'	1020,0	NW-6

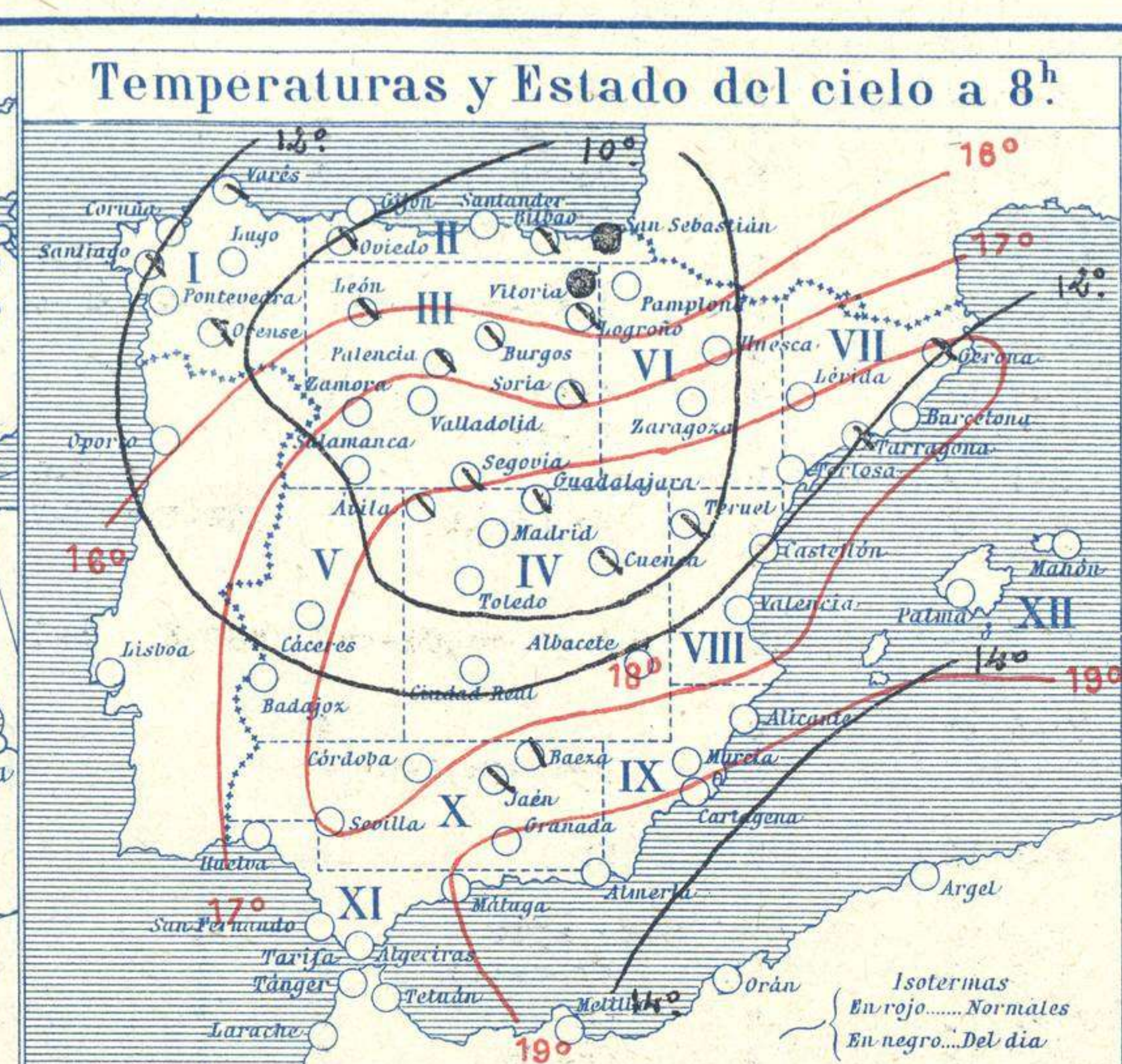
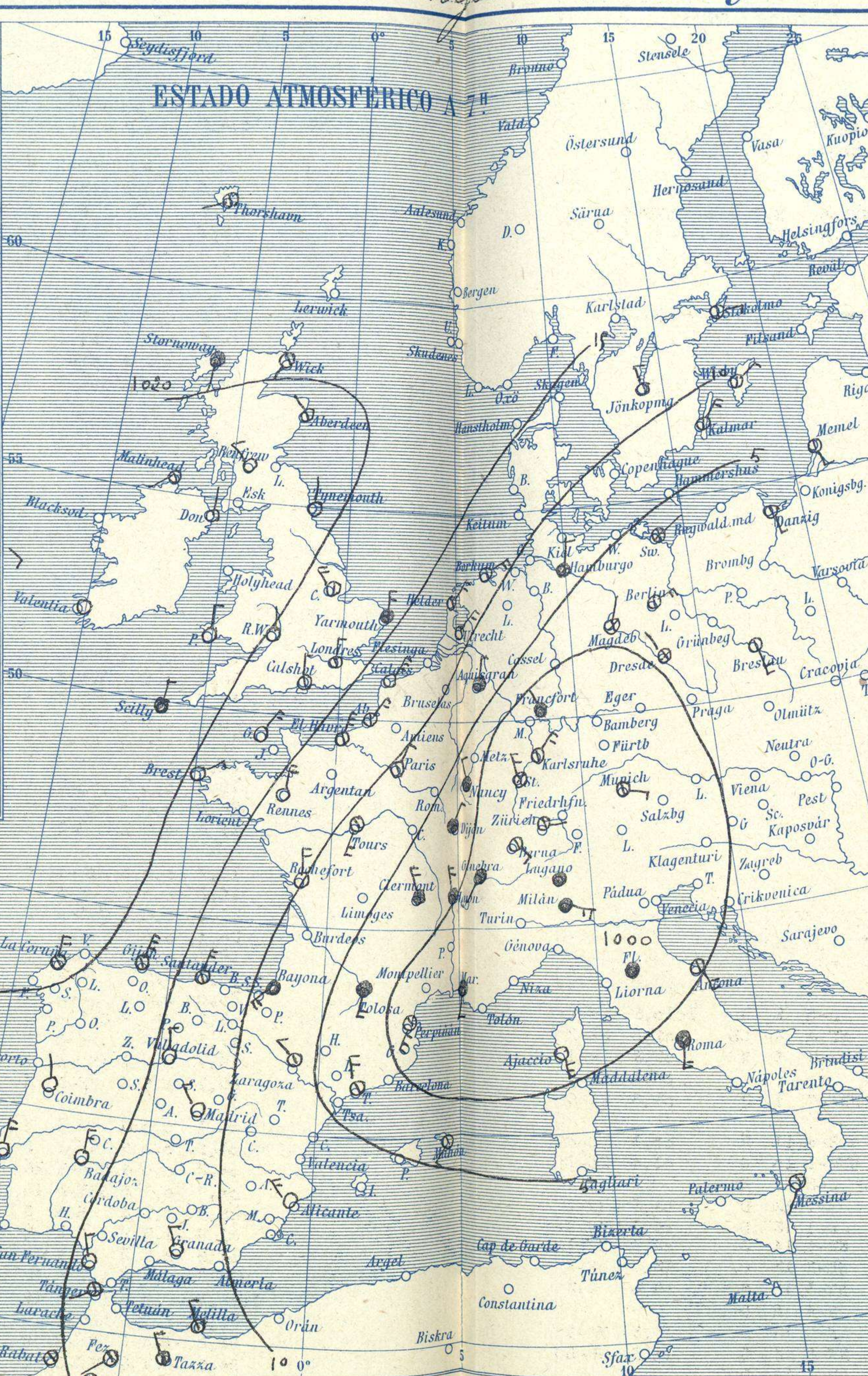
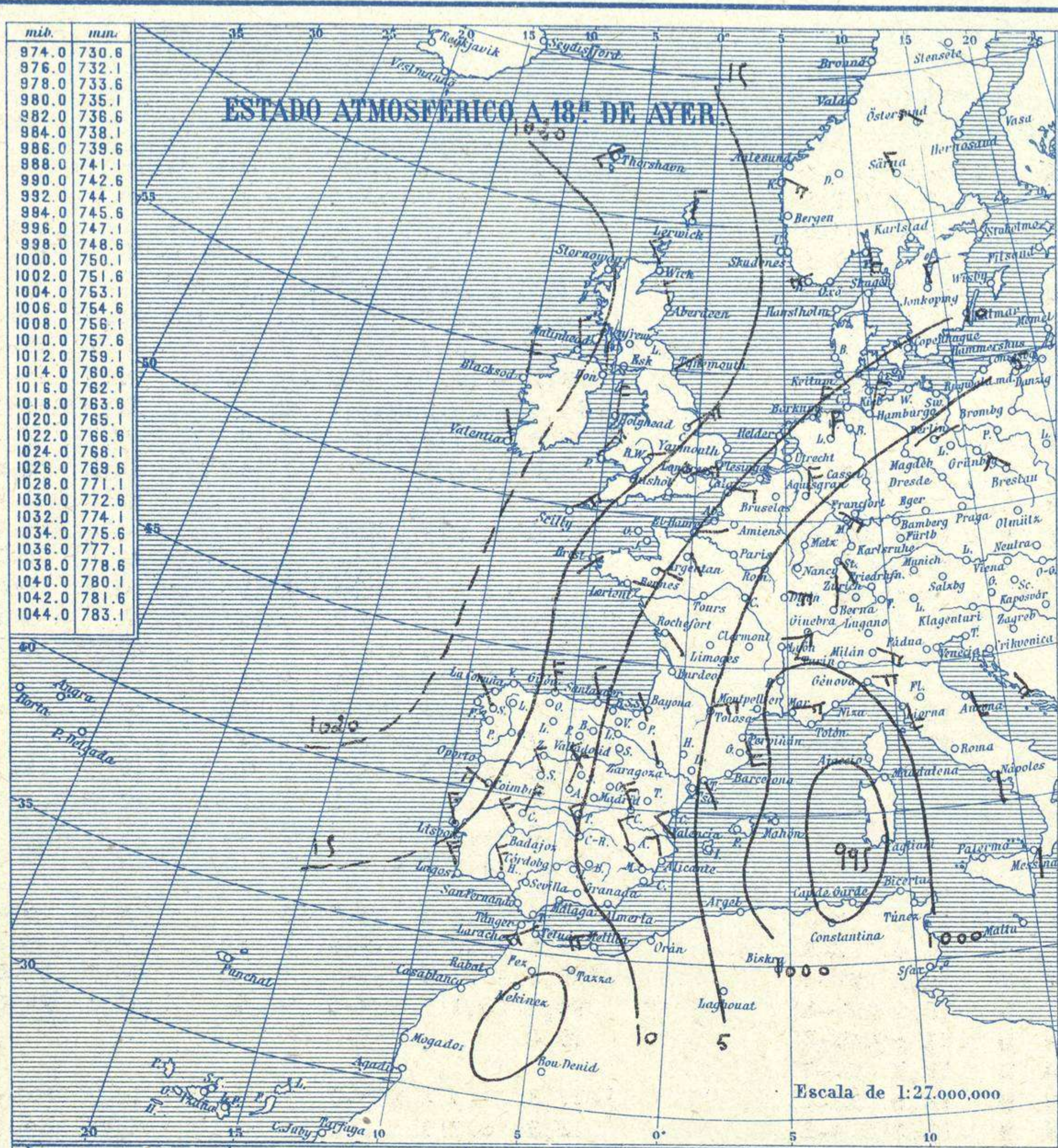


SERVICIO METEOROLÓGICO ESPAÑOL.

Boletín del Domingo 16 de Mayo de 1926

AÑO XXXIV

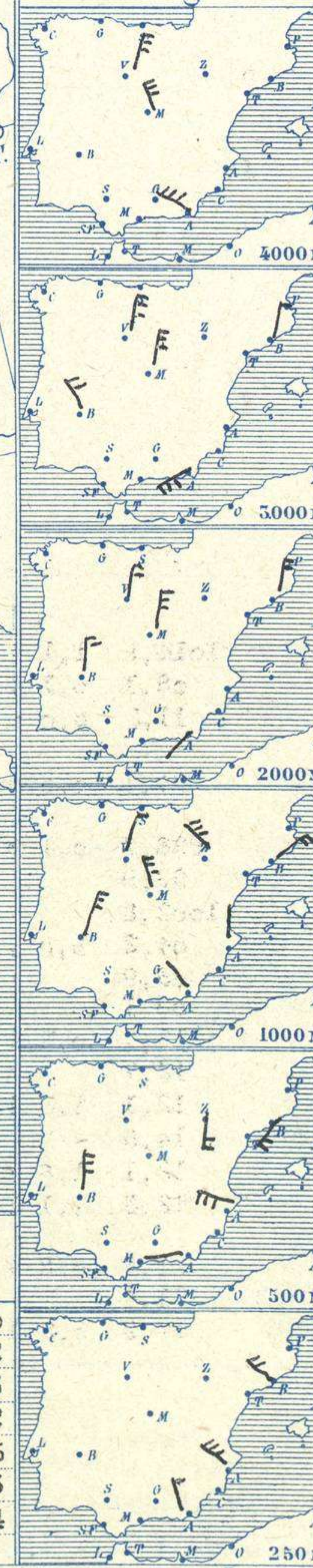
Núm. 156



Temperaturas extrema y Lluvia

Estaciones	Temperaturas		Lluvia
	Máx.	Mínim.	
La Coruña	13	9	ip
Santiago	13	5	3
Pontevedra	16	3	2
Lugo			
Orense	16	3	
Gijón	10	2	9
Oviedo	10	5	33
Santander	12	7	3
Bilbao	16	7	20
San Sebastián	12	8	14
León	11	1	1
Zamora	15	0	
Palencia	12	1	
Burgos	8	0	2
Soria	9	1	
Valladolid	13	1	
Salamanca	11	2	0,3
Ávila	8	-1	2
Segovia	9	0	
Madrid	14	2	ip
Toledo	15	4	
Guadalajara	12	2	ip
Cuenca	9	1	
Ciudad-Real	15	4	
Albacete	12	3	ip
Cáceres	18	5	ip
Badajoz	19	7	
Vitoria	12	2	1
Logroño			
Pamplona			
Huesca	13	4	
Zaragoza	14	6	
Lérida			
Gerona	14	9	
Barcelona	12	9	0,3
Tarragona	12	8	3
Tortosa	18	9	
Teruel	10	1	
Castellón	19	10	
Valencia	19	9	3
Alicante	21	11	ip
Murcia	21	11	
Sevilla			
Córdoba	20	10	
Jaén	16	7	
Baeza	14	5	
Granada	15	6	
Huelva	22	9	
San Fernando	19	12	
Tarifa	17	11	
Algeciras	21	11	
Málaga			
Almería	21	15	0
Palma	9	0	
Ibiza			
Mahón	15	9	5
Las Palmas			
St. Cruz de T.			
Laguna			
Izaña			
Tetuán			
Melilla	19	16	
Tánger			

Observaciones aerológicas



Estado General

El Mediterráneo Superior, Norte de Italia, Austria y Suiza, están ocupados por un núcleo de presiones débiles que origina en Francia, Islas Británicas y península Ibérica, vientos moderados y fuertes de la región del Norte.

Las presiones altas residen al occidente de las Islas Británicas.

Tiempo probable

EN LAS REGIONES.

I
II
III
IV
V
VI
VII No se hace predicción.
VIII
IX
X
XI
XII

Signos convencionales

Cielo		Vientos	
○ Despejado	● Lluvia	Signo	Nombres
○ Con nubes	⊙ Nieve	Signo	Nombres
○ Bruma	⊙ Tormenta	Signo	Nombres
⊙ Niebla	⊙ Alto Cúmulos	Signo	Nombres
	⊙ F. ci. Pseudo Cirros	Signo	Nombres

Vientos		Mar	
Signo	Nombres	Signo	Nombres
—	Calma	—	Llana
—	Ventolina	—	Rizada
—	Muy flojo	—	Marejada
—	Flojo	—	Picada
—	Moderado	—	Marejada gruesa
—	Algo fuerte	—	Gruesa
—	Fuerte	—	Muy gruesa
—	Duro	—	Muy gruesa
—	Muy duro	—	Arbolada
—	Temporal	—	Muy arbolada

En rojo. Curvas de igual presión del mes.
En negro. Curvas de igual presión del día.
En negro. Curvas de igual variación de presión desde tres horas antes.

Observaciones en Madrid de 13^h del día 15 a 7^h del día 16

PARQUE DEL RETIRO (Altitud 667 m²)

Horas	Barómetro		Temperatura	Humedad	Viento	Lluvia	Estado del Cielo	Horas de insolación	
	mm	milibares						9-30	14,2
13	699,0	931,9	12,4	40	WNW 4	Nuboso		Temperatura máxima	14,2
18	698,9	931,8	8,4	63	N 3	Ip C.cub.		Id. mínima	2,3
1	700,3	933,7	4,5	63	N 2	Ip C. despa		Id. máxima normal	21,2
7	700,3	933,7	6,8	60	NW 3	Id		Id. mínima id.	9,5
								Id. normal media.	15,3
								Presión normal	704,4

Escala de 1:13.500,000

OBSERVACIONES DE ESPAÑA

ESTACIONES	PRESIÓN MILIBARES			VIENTO	TEMPE RATUR A	TIEMPO	NUBES	MAR	DIRECCIÓN Y FUERZA DEL VIENTO A						
	a O°								OBSERVACIONES A 7h.						
	N. M. G. N.	VARIACIÓN	C.						D. y F.	PRESENTE	PASADO	250	500	1000	2000
La Coruña	1020,3	0,9	1	N-4	12	N	Cu	4							
Gijón	17,2	1,7	4	N-8	8	T	Cu-nb	3							
Santander	13,4	0,9	9	N-6	10	N	Cu-nb	5							
Valladolid	14,5	0,3	4	NNW-3	5	D	Cu-nb, A-cu				N-3	N-5	N-9	N-9	
Zaragoza	05,5	0,4	2	WNW-3	8	N				S-5	NW-7				
Barcelona	998,5	-0,1	8	SE-2	12	N	A-st-cu, A-cu		NW-4	SW-4	NE-4	N-4	N-3		
Tortosa	1002,7	0,0	0	NNW-9	11	N									
Mahón	19,3	0,0	0	SW-4	14	N	A-cu	6							
Madrid	11,7	0,1	4	NW-3	7	D	Fr-cu				NNW-6	N-9	N-9	NNW-8	NW-9
Badajóz	15,4	0,7	4	N-4	9	D				N-6	NNE-7	N-4	NW-5		
Alicante	07,0	1,3	1	WNW-5	12	N	Cu, Ci-st		WNW-7	WNW-7	N-2				
Granada	11,7			NW-3		D									
Sevilla															
Almería	08,6	0,1	1	NNW-5	16	D	A-st-cu, Ci-cu	2	NNW-3	W-1	NW-1	SW-1	WNW-7	WNW-9	
Málaga															
S. Fernando	13,7	0,9	4	NW-3	13	D		4							
Melilla	12,4	1,2	4	WNW-4	17	N	B-st-cu, A-st	2							
Tetuán															
S. C. de Tenerife	20,6	1,1	4	N-3	18	N	Nb	2							
Izaña															
OBSERVACIONES A 18h de ayer													OBSERVACIONES A		
La Coruña	17,8	0,8	4	N-6	11	LL	Fr-cu, Ci	4							
Gijón	14,5	1,1	1	NNW-8	10	N	Cu	3							
Santander	11,9	0,8	1	NNW-7	10	N	Cu-nb	5							
Valladolid	10,5	-0,1	7	NNW-4	10	D	Cu, Ci-cu								
Zaragoza	04,9	0,3	2	NW-3	11		Cu								
Barcelona	01,5	-0,3	6	S-1	11	LL	Nb								
Tortosa															
Mahón	997,1	0,0	0	NNW-5	10	NB	Nb	6							
Madrid	1009,3	1,1	2	N-3	8	N	Nb, Fr-ci								
Badajóz	12,1	-0,4	6	NW-5	17		Cu, A-cu								
Alicante	05,1	0,6	4	NNW-3	16	N	Cu-nb	3							
Granada	09,7	0,5	4	NW-3	14	N	Cu								
Sevilla															
Almería															
Málaga															
S. Fernando															
Melilla	11,1	1,3	1	W-5	18	N	A-st	3							
Tetuán	12,1	1,3	1	WSW-4	16	D	Cu	0							
S. C. de Tenerife															
Izaña															

NOTICIAS

* Expresado en medias horas antes observación.
 ... D Despejado ó semidespejado.-N Nuboso ó cubierto.-NB Niebla ó brumas.-A Aguaceros.-LL Lloviznas.-LL Lluvias.-G Granizo (sin truenos).-An Aguaniève.-nv Nieve.-T Tormenta.
 ... D Despejado ó semidespejado.-N Nuboso.-NC Cubierto constantemente.-NB Niebla ó bruma.-A Aguaceros.-LL Lloviznas.-nv Nieve ó aguaniève.-G Granizo (sin truenos).-T Tormenta.
 Sobre el nivel del mar.