

INSTITUTO GEOGRÁFICO Y CATASTRAL

BOLETÍN DEL SERVICIO METEOROLÓGICO

AÑO XXXIV  
Nim.º 132

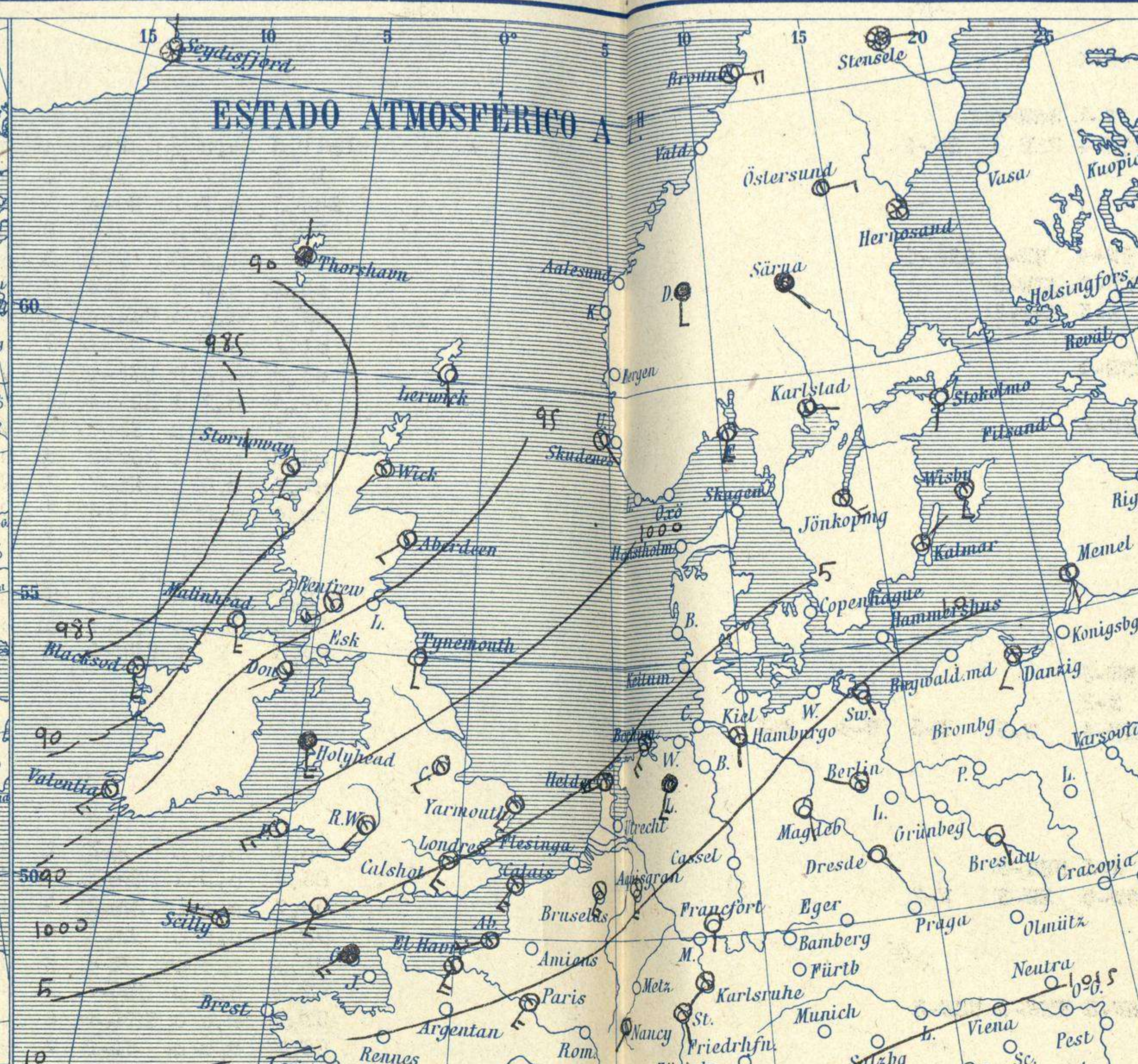
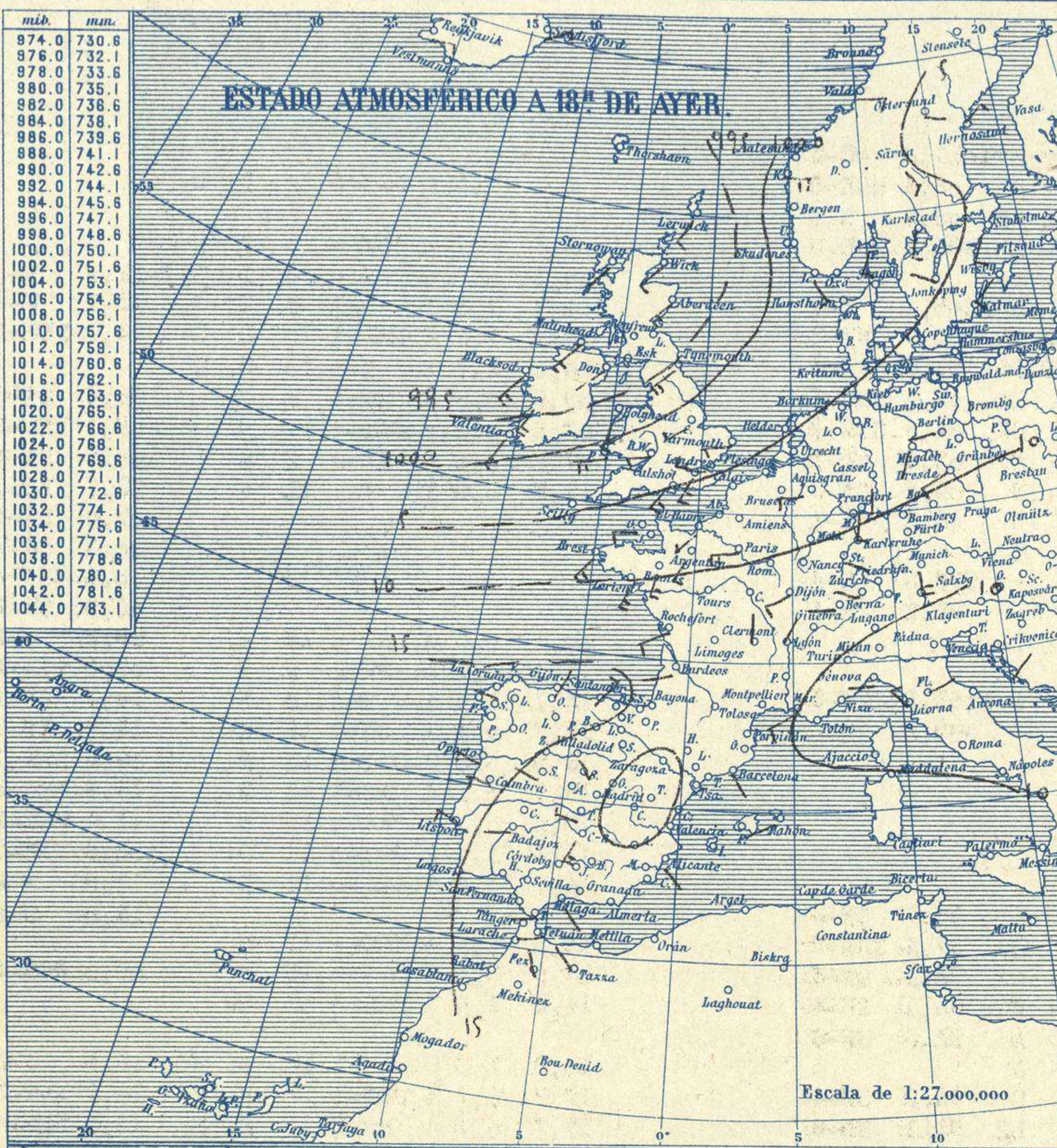
1926

OBSERVACIONES DEL EXTRANJERO

12 de Mayo

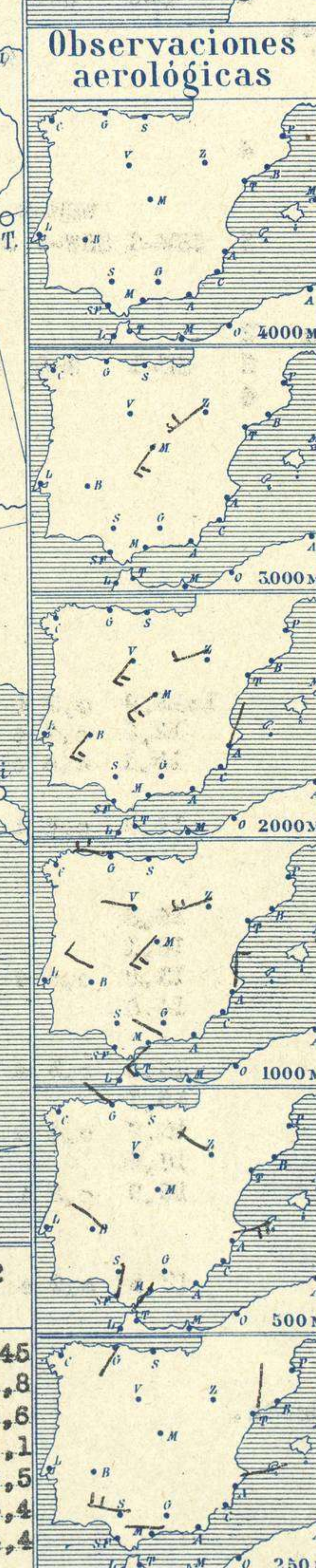
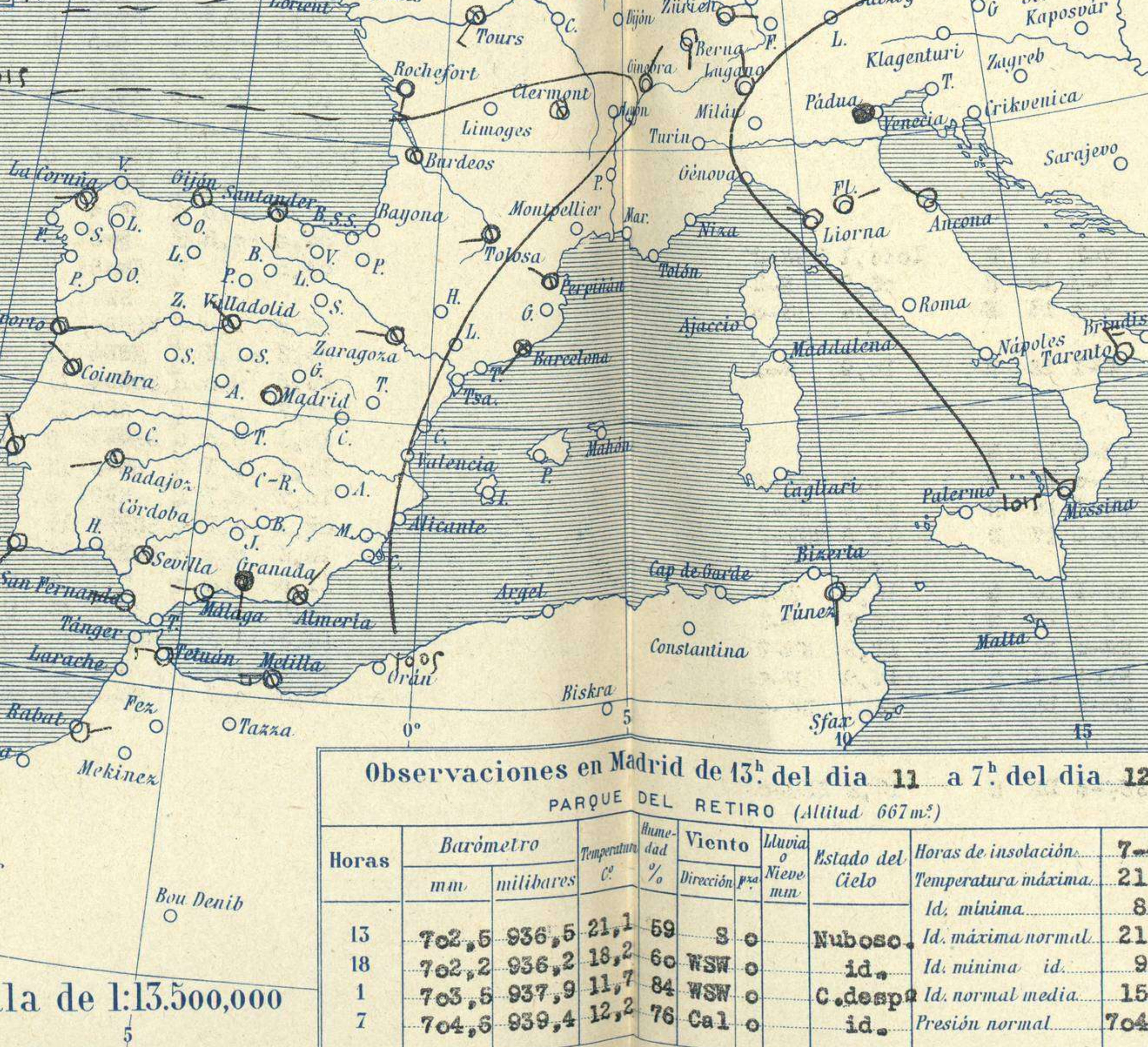
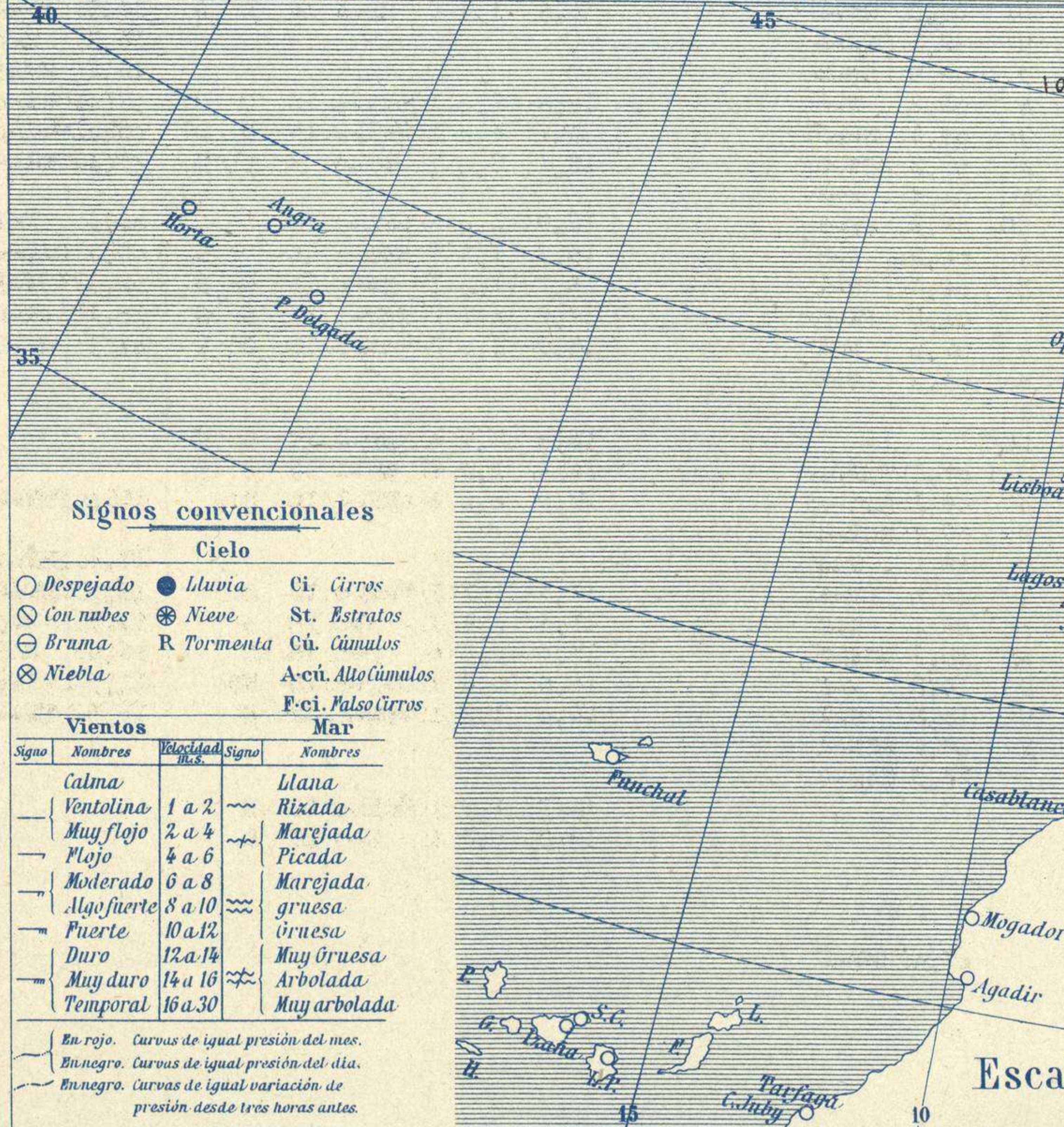
ESTACIONES	PRESIÓN MILIBARES		VIENTO	TEMPE- RATURA	TIEMPO		PRESIÓN MILIBARES		VIENTO	ESTACIONES	PRESIÓN		VIENTO	TEMPE- RATURA	TIEMPO		PRESIÓN MILIBARES		VIENTO			
	á O. N. M. G. N.	VARIACIÓN			C.	D. y F.	PRESENTE	PASADO			á O. N. M. G. N.	D. y F.			á O. N. M. G. N.	VARIACIÓN	C.	D. y F.		PRESENTE	PASADO	á O. N. M. G. N.
ISLANDIA	Seydisfjord	11,5	0,0	0	N-2	0	nv	11,8	NE-3	PAISES BAJOS	De Bild	?	3,3	4	WSW-5	20	NB	N				
	Reykjavik	12,1	0,7	1	E-1	4	D	08,3	ENE-5		Le Helder											
	Vestmanna	983,3	0,7	1	NW-3	2	NB	05,4	E-3		Flesinga											
	Thorshavn	90,7	-1,3	5	N-5	8	LL	993,4	ENE-5		Bruselas	1007,8	0,7	1	SSW-4	12	N	N				
	Stensele	?	-1,3	5	E-1	2	nv				Zurich	14,3	0,7	4	E-0	8	D	D	1011,7	W-1		
	Ostersund	05,1	0,0	0	E-3	2	N	1006,1	E-1		Berna	14,1	1,3	1	S-1	8	D	D	11,1	W-0		
	Hernosand	06,1	0,0	0	Cal-0	3	NB	05,7	NE-2		Ginebra	14,7	1,3	2	NNE-1	10	D	D	11,3	NNE-2		
	Sarna	01,7	-0,7	5	SE-1	2	LL	01,3	SE-3		Lugano	15,0	2,7	1	N-0	10	D	D				
	Karlstad	02,9	-1,3	6	ESE-4	7	N	03,4	SSW-3		Calais	05,9	0,0	0	SW-4	8	N		06,3	SW-6		
	Estocolmo	07,5	0,7	1	SSW-1	11	D	04,6	SSW-2		Abbeville	07,5	0,0	0	WSW-4	11	N		08,1	WNW-2		
SUECIA Y NORUEGA	Jönköping	05,3	0,0	0	SE-4	10	N	05,1	NW-1	El Havre	07,7	0,5	4	SW-6	9	N		08,6	SW-3			
	Wisby	08,9	0,7	1	SSW-3	8	N	06,2	SW-2	Maguncia	11,8	0,9	1	?	11	N		12,7	SE-1			
	Kalmar	07,7	0,0	0	NE-2	2	N	06,2	SW-?	Brest								08,6	SW-4			
	Bronnó	00,4	-0,5	6	E-4	7	D	?		Lorient									10,3	SW-4		
	Vallersund							999,3	E-4	Rennes										10,1	SSW-4	
	Kinn							99,5	E-4	Argentan										08,6	SW-2	
	Dombaas	998,9	0,0	0	S-3	3	LL	?		Paris	10,7	0,5	4	SW-4	12	N		09,8	W-5			
	Utsire	98,6	-1,0	5	SE-1	6	D	LL		Nancy	13,1	0,8	3	SW-2	9	N		09,9	WSW-?			
	Færdø	99,6	?	?	SSW-4	8	N	?	1002,9	SSW-3	Estrasburgo	13,1	1,1	1	S-1	10	N		10,3	ESE-?		
	Lister								999,6	SE-5	Tours	12,7	0,4	1	SW-3	11	N		11,8	SW-2		
DINAMARCA	Skagen									Dijon	14,9	0,8	2	Cal-0	10	N		09,8	SSW-1			
	Hanstholm									Rochefort	13,7	0,1	1	SSW-3	12	D		12,9	WSW-3			
	Blaavands									Clermont	15,0	0,4	1	Cal-0	11	N		11,4	NNE-2			
	Copenhagen									Lyon	15,3	1,3	1	Cal-0	11	D		100,5	NNE-2			
	Hammershus									Burdeos	14,7	0,8	1	Cal-0	10	N		11,8	W-2			
	Lerwick	90,4	0,0	0	S-2	?	D	D	88,7	SW-3	Bayona									13,0	N-3	
	Stornoway	88,7	0,5	1	SSW-3	7	N	A	87,4	SSW-5	Tolosa	15,8	1,3	4	WSW-1	11	N					
	Wick	90,7	0,0	0	SW-2	8	N	D	90,4	SW-3	Marignane	13,9	2,3	1	Cal-0	16	N		09,0	WSW-4		
	Aberdeen	93,0	0,0	0	SW-3	8	N	N	93,1	SW-4	Perpiñan	14,2	1,6	1	WNW-2	17	N					
	Malin Head	90,7	0,0	0	S-5	6	D	A	91,3	SW-6	Ajaccio											
ISLAS BRITANICAS	Renfrew	93,7	0,0	0	SW-4	7	N	A		Oporto	15,8	1,3	2	E-1	13	N	N	13,5	W-3			
	Tynemouth	97,4	0,0	0	SSW-3	8	D	D	96,9	SW-4	Coimbra	17,7	0,7	4	WNW-1	12	N	N	14,9	WNW-3		
	Blacksod	85,7	0,0	0	S-4	7	N	LL	92,1	SW-6	Lisboa	17,7	0,7	4	NW-2	14	N	N	15,1	WNW-3		
	Donaghadee	95,7	-0,5	5	SW-2	8	N	D	96,6	SW-1	Lagos	14,6	1,3	2	SW-3	16	D	D	13,3	SW-3		
	Holyhead	97,9	-0,5	8	S-5	8	A	D	99,2	SSW-5	Funchal									13,3	S-3	
	Cranwell	1001,7	0,0	0	SW-3	7	D	D	1000,8	SW-2	Horta										13,3	NE-4
	Yarmouth	03,9	0,5	1	SW-3	9	N	A	03,2	W-2	Turin	15,3	2,0	1	Cal-0	15	D	D	07,4	Cal-0		
	Valentia	993,3	-1,0	6	SW-5	8	N	G	00,1	SW-5	Milan	16,2	4,0	1	Cal-0	16	D	D	09,1	Cal-0		
	Pembroque	000,2	-0,5	5	WSW-6	8	N	A	01,2	WSW-6	Pádua	16,1	2,0	1	Cal-0	?	LL	D	07,4	Cal-0		
	Ross-on-Wye	03,5	-0,5	6	SW-3	?	D	A	01,6	W-3	Venecia											
EUROPA CENTRAL	Londres	04,5	0,0	0	SW-4	8	N	LL	03,9	SW-4	Génova	15,9	2,0	1	Cal-0	13	D	D	09,4	W-1		
	Scilly	04,0	-0,5	5	W-6	9	N	N	04,9	W-5	Florenoa	15,7	1,3	1	ENE-0	16	D	D	09,1	Cal-0		
	Plymouth	04,0	?	?	SW-6	9	D	N	04,4	SW-1	Liorna	16,7	1,3	1	NW-2	15	D	D	02,1	NW-3		
	Calshot								04,2	SW-6	Ancona	17,5	0,7	2	WNW-1	16	D	D	10,1	NW-2		
	Guernsey	06,8	1,0	4	WSW-4	9	A	A	07,0	W-3	Zara	15,9	2,0	2	Cal-0	16	D	N	07,1	NE-2		
	Borkum	04,2	-1,3	7	SW-5	11	N	N	03,9	W-2	Roma											
	Loningen	06,5	0,0	0	SSW-4	11	LL	A			Magdalena											
	Hamburgo	07,7	0,7	1	S-2	10	N	LL			Taranto	13,5	2,7	4	NNW-4	17	D	N				
	Swinemunde	15,1	0,0	0	SSE-1	8	D	D	07,1	WSW-1	Mesina	14,5	1,3	1	NW-3	18	D	D				
	Danzig	11,1	1,3	4	SW-3	13	N	N	08,1	Cal-0	Tanger	16,9	0,5	4	WSW-1	12	D		15,0	WNW-2		
EUROPA CENTRAL	Memel	10,7	0,7	1	S-2	8	N	N	09,7	SSE-2	Oran											
	Aquisgran	09,1	0,7	4	SSW-5	11	N	N	08,5	W-3	Argel									25,4	NNE-1	
	Magdeburgo	10,3	0,0	0	SSE-2	11	N	A	08,2	SSW-1	Bizerta	17,3	1,2	1	Cal-0	16	D		14,5	WNW-6		
	Berlin	11,0	0,0	0	W-1	13	N	N	08,2	W-2	Túnez	17,3	0,9	1	S-2	15	N		14,2	W-5		
	Dresde	12,5	0,7	1	SE-4	13	D	NB	10,1	WSW-3	Rabat	17,4	0,5	4	E-0	15	D		15,4	N-2		
	Breslau	14,3	1,3	2	SSE-2	12	D	D	10,2	W-?	Fez	14,6	0,8	1	Cal-0	13	NB		11,7	Cal-0		
	Francfort	12,1	1,3	1	S-2	11	N	N	10,3	S-1	Tazza	15,0	1,2	1	WNW-1	22	N		10,5	NW-1		
	Carlsruha	12,3	0,7	1	SW-2	11	N	N	09,7	SSW-1	Sfax											
	Munich								12,5	SSE-4	Casablanca											
	Posen										Mequinez	14,7	1,6	1	Cal-0	11	D					
Varsovia										Agadir	15,8	0,3	3	E-0	17	D						
Cracovia																						
Viena																						
Praga																						
Buda-Pest								07,4	NNW-2													

RADIOGRAMAS TRANSMITIDOS DESDE BARCOS



**Temperaturas extrema y Lluvia**

Estaciones	Temperaturas		Lluvia
	Máx.	Mínim.	
La Coruña	16	11	13
Santiago	15	8	
Pontevedra	16	10	1
Lugo	18	10	
Orense	14	10	
Gijón	16	?	
Oviedo	17	11	ip
Santander	17	10	
Bilbao	17	9	
San Sebastián	17	9	
León	21	8	
Zamora	23	6	
Palencia	22	10	ip
Burgos	20	5	
Soria	21	8	
Valladolid	24	10	0,3
Salamanca	21	8	
Ávila	17	6	3
Segovia	20	9	2
Madrid	22	9	
Toledo	21	12	0,3
Guadalajara	21	10	
Cuenca	20	10	
Ciudad-Real	22	11	0,3
Albacete	19	10	
Cáceres	21	12	
Badajoz	21	8	1
Vitoria	24	10	
Logroño	23	11	
Pamplona	26	13	
Huesca	21	14	
Zaragoza	20	13	
Lérida	22	7	2
Gerona	22	14	ip
Barcelona	26	16	
Tarragona	26	11	
Tortosa	23	10	
Teruel	21	9	
Castellón	20	15	
Valencia	21	14	
Alicante	23	10	
Murcia	21	12	
Sevilla	19	11	
Córdoba	18	10	
Jaén	21	9	
Baeza	21	13	
Granada	20	15	
Huelva	21	14	
San Fernando	20	11	
Tarifa	21	14	
Algeciras	20	14	
Málaga	20	11	
Almería	21	14	
Palma	21	14	
Ibiza	19	11	
Mahón	15	12	
Las Palmas			
St. Cruz de T.			
Laguna			
Izaña			
Tetuán			
Melilla			
Tánger			



**Estado General**

Al occidente de Escocia se hallan las presiones débiles de mas importancia y al Mediterráneo ha pasado un pequeño núcleo borrascoso que se formó en España.

El tiempo es inseguro por todas partes.

**Tiempo probable**

EN LAS REGIONES.

I Vientos moderados del Oeste y lluvias.- Marejada.

II

III Vientos flojos de dirección variable y tiempo inseguro.

IV

V

VI

VII Vientos flojos de dirección variable y algunos agüeros.

VIII

IX

X Chubascos.

XI

XII Tiempo inseguro.

**Signos convencionales**

**Cielo**

- Despejado
- Lluvia
- con nubes
- Brama
- Niebla
- Ci. Cirros
- St. Estratos
- Cú. Cúmulos
- A-cú. Alto Cúmulos
- F-ci. Pseudo Cirros

**Vientos**

Signo	Nombres	Velocidad	Signo	Nombres
—	Calma		—	Llana
—	Ventolina	1 a 2	—	Rizada
—	Muy flojo	2 a 4	—	Marejada
—	Flojo	4 a 6	—	Picada
—	Moderado	6 a 8	—	Marejada gruesa
—	Muy fuerte	8 a 10	—	gruesa
—	Fuerte	10 a 12	—	gruesa
—	Duro	12 a 14	—	Muy gruesa
—	Muy duro	14 a 16	—	Arbolada
—	Temporal	16 a 30	—	Muy arbolada

En rojo. Curvas de igual presión del mes.  
En negro. Curvas de igual presión del día.  
En negro. Curvas de igual variación de presión desde tres horas antes.

# OBSERVACIONES DE ESPAÑA

ESTACIONES	PRESIÓN MILIBARES			VIENTO	TEMP. RATU- RA	TIEMPO	NUBES	MAR	DIRECCIÓN Y FUERZA DEL VIENTO A									
	a O°								DIRECCIÓN Y FUERZA DEL VIENTO A									
	N. M. G. N.	VARIACIÓN	C.	D. y F.	PRESENT	PASADO	250	500	1000	2000	3000	4000	5000					
OBSERVACIONES A 7 <sup>h</sup>													OBSERVACIONES A 7 <sup>h</sup> .					
La Coruña	1017,0	0,4	1	WSW-1	13	N	Nb	2										
Gijón	16,5	1,1	4	SW-1	12	NB	B-st-cu	1	SSW-1	WNW-1	W-4							
Santander	16,5	1,1	1	S-3	12	N	B-st-cu	3										
Valladolid	15,9	0,9	4	WNW-2	11	N	A-st-cu, A-cu		W-1		SSW-4							
Zaragoza	14,7	2,4	2	W-1	14	N	Cu-nb, A-cu		WNW-3	WSW-4	WSW-3	SW-4						
Barcelona	14,3	1,3	4	SW-0	16	NB	St, A-cu											
Tortosa	14,7	1,3	4	NW-1	18	N			N-1									
Mahón	15,5	1,5	1	SW-2	16	N	B-st-cu, A-st											
Madrid	16,6	1,1	1	Cal-0	12	D	Cu		SW-4		SW-4	SSW-5						
Badajóz	17,9	1,6	4	WSW-1	12	N	A-cu		WNW-2	WNW-3	SSW-5							
Alicante	13,7	1,3	1	NE-0	16	D	Cu, Ci	1	ENE-1	ENE-4	N-3	NNE-1						
Granada	17,1	0,8	4	S-1	13	LL	St											
Sevilla	16,7	0,7	4	Cal-0	12	N			W-5	S-2	ESE-1							
Almería	15,8	1,2	1	NNE-1	14	NB		1										
Málaga	16,5	1,3	4	W-1	16	D		1	W-2	SSW-2	SSW-2							
S. Fernando	17,1	0,8	1	W-3	16	D	A-cu	4										
Melilla	17,7	1,2	1	W-8	18	N	St, A-cu	3										
Tetuán	17,4	1,5	1	W-3	15	D	Cu, Ci											
S. C. de Tenerife	17,9	1,5	1	S-1	20	N	Cu	2										
Izaña																		
OBSERVACIONES A 18 <sup>h</sup> de ayer.													OBSERVACIONES A					
La Coruña	15,3	0,4	1	W-0	14	N	St	1	WNW-2	W-1								
Gijón	14,5	1,2	1	NNE-2	13	N	St	1	NNE-1	N-1								
Santander	13,8	0,5	1	NE-3	14	N	St-cu	2	E-2	N-1	NW-3							
Valladolid	10,9	0,9	1	SE-3	17	T	Cu-nb, Ci-st		S-2									
Zaragoza	08,5	-1,6	5	W-1	24	N	Cu		WNW-4		W-3	W-3	W-4	W-3				
Barcelona	11,8	0,4	4	SE-1	17	D	Fr-cu, Ci											
Tortosa	10,9	0,0	0	S-4	20	D												
Mahón	11,9	0,0	0	WSW-2	18	D		4										
Madrid	11,4	0,0	4	WSW-0	18	N	A-cu											
Badajóz	14,5	-0,1	5	W-2	19	N	Cu, Ci-st		WSW-2		W-3	WSW-3						
Alicante	11,9	0,0	0	SE-1	19	D	Cu, Ci	3	SSW-6	SSW-6	SSW-5	SW-3	W-2					
Granada																		
Sevilla																		
Almería	13,4	-0,8	5	S-2	18	N	St-cu, A-cu	2										
Málaga	13,4	-0,8	5	SE-1	20	N	A-cu	2	SE-1	S-5	NW-3	WNW-1	WSW-3					
S. Fernando	15,8	0,0	0	W-3	19	D		4										
Melilla																		
Tetuán	14,3	0,1	1	W-2	19	D	Ci											
S. C. de Tenerife																		
Izaña																		

NOTICIAS VALLADOLID: A 17h. 55m. del día 11 hubo tormenta.

Expresado en medias horas antes observación.  
 D Despejado ó semidespejado - N Nuboso ó cubierto - NB Niebla ó bruma - A Aguaceros - II Lloviznas - LL Lluvias - G Granizo (sin truenos) - An Aguaticos - nv Nieve - T Tormenta.  
 D Despejado ó semidespejado - N Nuboso - NC Cubierto constantemente - NB Niebla ó bruma - A Aguaceros - II Lloviznas - nv Nieve ó aguaticos - G Granizo (sin truenos) - T Tormenta.  
 Sobre el nivel del mar.