

# INSTITUTO GEOGRÁFICO Y CATASTRAL

## BOLETÍN DEL SERVICIO METEOROLÓGICO

AÑO XXXIV  
Núm. 131

1926

OBSERVACIONES DEL EXTRANJERO

11 de Mayo

ESTACIONES	PRESIÓN MILIBARES			VIENTO	TEMPE- RATURA	TIEMPO		PRESIÓN MILIBARES	VIENTO	ESTACIONES	PRESIÓN			VIENTO	TEMPE- RATURA	TIEMPO		PRESIÓN MILIBARES	VIENTO					
	á O.	VARIACIÓN	C			PRESENTE	PASADO				á O.	VARIACIÓN	C			PRESENTE	PASADO			á O.	VARIACIÓN	C	PRESENTE	PASADO
	N. M. G. N.	OBJERVACIONES	D. y F.			C.	A 7 <sup>h</sup>				N. M. G. N.	OBJERVACIONES	D. y F.			C.	A 7 <sup>h</sup>			N. M. G. N.	OBJERVACIONES	D. y F.	C.	A 7 <sup>h</sup>
ISLANDIA	Seydisfjord	995,4	0,0	0	NE-3	3	LL	LL	1005,3	NE-3	De Bild	1002,6	0,0	0	WSW-4	10	N	LL						
	Reykjavik								05,7	E-8	Le Helder	02,6	0,0	0	WSW-4	10	N	LL						
	Vestfmannó	99,0	2,7	1	E-8	5	N	N			Flesinga	05,1	0,0	0	SSW-4	9	LL	A						
	Thorshavn	96,6	?	?	ESE-5	8	N	N	999,8	SE-5	Bruselas	07,3	1,3	1	SW-3	9	LL	A						
	Stensele								1010,3	E-2	Zurich	11,1	1,3	1	NE-0	8	N	N	10,7	ENE-0				
	Ostersund	1005,4	0,0	0	N-1	2	G	LL	07,9	N-3	Berna	10,6	0,7	1	SE-0	6	N	N	07,4	NW-0				
	Hernosánd								03,9	NE-2	Ginebra	11,1	1,3	1	SW-1	8	D	D	07,5	NNE-2				
	Sárna	01,4	-0,7	5	N-4	3	N	N	02,5	NNE-3	Lugano	06,1	0,0	0	N-0	8	D	D	06,7	SE-0				
	Karlstad	02,2	0,0	0	N-2	6	N	N	01,3	NNE-2	Calais	05,5	0,4	4	SW-5	9	LL		06,2	SW-5				
	Estocolmo	00,9	1,3	1	W-2	4	N	LL	998,1	Cal-0	Abbeville	11,3	0,1	4	W-2	9	N		07,8	NW-1				
SUECIA Y NORUEGA	Jönköping	02,9	0,7	4	W-1	6	N	LL	1001,5	Cal-0	El Havre	07,8	0,5	1	SW-5	2	N		07,5	SW-2				
	Wisby	02,9	0,7	1	SW-3	5	N	LL	999,5	NW-2	Maguncia	09,9	0,8	1	Cal-0	7	N							
	Kalmar	03,3	0,7	4	WNW-3	7	N	N	1001,3	SSW-2	Brest							09,0	W-2					
	Bronnó	06,3	-1,0	5	SW-2	9	N	N	988,1	E-1	Lorient													
	Vallersund										Rennes	10,2	0,7	4	S-2	10	N		05,5	SW-3				
	Kinn										Argentan	08,1	0,5	1	SW-2	8	N		08,1	SW-1				
	Dombaas								1004,1	N-1	Paris	09,1	0,9	1	Cal-0	13	NB		08,2	WSW-3				
	Ursire	02,3	?	?	ESE-3	6	D	?	04,7	WNW-2	Nancy	10,9	1,3	1	SW-1	9	D		08,3	NW-1				
	Fæerder								02,4	NNW-2	Estrasburgo	11,3	1,6	1	SW-1	8	N		07,9	W-1				
	Lister										Tours	11,1	1,3	1	WSW-2	9	D		08,2	Cal-0				
DINAMARCA	Skagen									Dijon								07,5	NE-1					
	Hansholm									Rochefort	12,2	0,9	4	Cal-0	9	N								
	Blaavands									Clermont								07,9	NNE-2					
	Copenhague									Lyon	12,1	1,3	1	Cal-0	8	?		07,8	NE-2					
	Hammershus									Burdeos	11,9	0,8	1	Cal-0	8	?		08,1	NNE-2					
	Lerwick	996,5	-1,0	5	SE-4	7	LL	N	02,8	SE-3	Bayona	13,0	0,8	1	W-1	13	N		09,8	W-2				
	Stornoway	?	-2,0	5	S-3	7	A	A	990,7	S-2	Tolosa							07,0	N-2					
	Wick	90,3	-2,5	8	SSE-5	7	LL	LL	97,8	SSE-4	Marignane	08,5	1,5	4	NW-4	13	N		05,8	WSW-2				
	Aberdeen	91,4	-2,0	5	SSE-4	8	N	LL	98,4	SE-3	Perpiñan	10,5	1,3	4	WNW-4	15	D							
	Malin Head	92,7	1,0	4	W-6	5	A	G	95,3	S-1	Ajaccio	07,3	?	?	?	14	D							
ISLAS BRITANICAS	Renfrew	92,4	-1,0	7	W-4	6	LL	LL			Oporto	11,4	0,7	1	NW-4	14	N	N	07,7	W-1				
	Tynemouth	94,9	-1,0	5	S-3	10	N	LL	98,9	S-2	Coimbra							09,3	W-3					
	Blacksod	94,8	1,0	1	SW-6	8	N	LL	96,1	W-4	Lisboa	14,1	1,3	4	Cal-0	15	N	D	10,1	WNW-3				
	Donaghadde	96,1	2,0	2	SW-3	5	N	D	96,8	SW-2	Lagos	11,4	1,3	4	Cal-0	14	N	N	08,5	SW-5				
	Holyhead	98,2	1,5	4	W-5	8	N	A			Funchal													
	Cranwell	1000,6	-0,5	5	SW-3	5	N	A			Horta													
	Yarmouth	03,3	-0,5	5	SW-4	9	LL	N	1005,1	SW-3	Turin	06,5	0,7	1	Cal-0	15	NB	D	998,1	N-2				
	Valentia	01,2	0,5	1	W-4	8	N	A	00,2	WSW-4	Milan							1007,3	NNE-1					
	Pembroque	999,6	-0,5	6	WSW-4	9	N	LL	01,5	SW-4	Pádua	05,4	0,7	2	NNW-2	13	D	D	07,0	E-1				
	Ross-on-Wye	1001,3	-0,5	5	SW-3	10	LL	LL	02,0	WSW-3	Venecia													
EUROPA CENTRAL	Londres	04,2	0,0	0	SW-4	11	N	LL	04,5	SW-3	Génova	05,7	0,7	1	NNE-5	12	D	D	04,2	N-6				
	Scilly	04,9	-0,5	5	WSW-5	11	N	N	05,8	W-5	Florenzia							03,1	N-1					
	Plymouth	04,6	?	?	SW-8	11	N	LL	05,0	WSW-5	Liorna	04,1	1,3	1	Cal-0	16	D	D	02,6	NE-3				
	Calshot	04,9	0,0	0	WSW-4	11	N	LL	05,1	SW-5	Ancona	03,3	0,0	0	NW-4	12	N	LL	07,7	SE-2				
	Guernsey	07,2	0,5	4	WSW-5	11	N	N	07,2	W-5	Zara	998,7	0,0	0	Cal-0	14	N	LL	06,3	Cal-0				
	Borkum										Roma													
	Loningen	05,4	-0,7	5	S-4	9	N	N	06,5	NNE-1	Magdalena							01,5	NE-3					
	Hamburgo	06,5	0,0	0	SW-2	8	N	LL	07,0	WSW-5	Taranto	95,9	-0,7	5	SW-3	19	N	N	06,7	SSW-5				
	Swinemunde								05,9	WSW-1	Mesina							02,7	E-4					
	Danzig										Tánger	?	0,3	1	N-1	14	N							
EUROPA CENTRAL	Memel	06,1	0,7	1	SW-5	6	N	N	04,1	SW-5	Oran													
	Aquisgran								07,5	SW-3	Argel							09,3	Cal-0					
	Magdeburgo								16,2	?	Bizerta							999,1	WNW-4					
	Berlin								07,8	WNW-3	Túnez							97,4	NW-7					
	Dresde	09,7	0,0	0	SSE-3	7	N	NB	09,1	W-2	Rabat	14,7	0,3	4	Cal-0	15	D							
	Breslau										Fez	14,6	0,0	0	Cal-0	12	NB							
	Francfort	10,6	1,3	4	Cal-0	6	N	N	08,6	SW-1	Tazza	13,0	0,4	1	Cal-0	13	N							
	Carlsruha	09,9	0,7	1	SSW-1	8	N	D	07,1	N-1	Sfax													
	Munich	10,3	?	?	Cal-0	6	N	?			Casablanca								1013,1	SW-1				
	Posen										Mequinez	13,0	1,8	1	ESE-2	12	NB							
Varsovia	11,1	2,0	1	SW-1	9	D	N			Agadir														

RADIOGRAMAS TRANSMITIDOS DESDE BARCOS

DIA HORA LAT. N LONG. W PRES. MB VIENTO.  
11 7 51,4 32,3 1014,0 NW-5



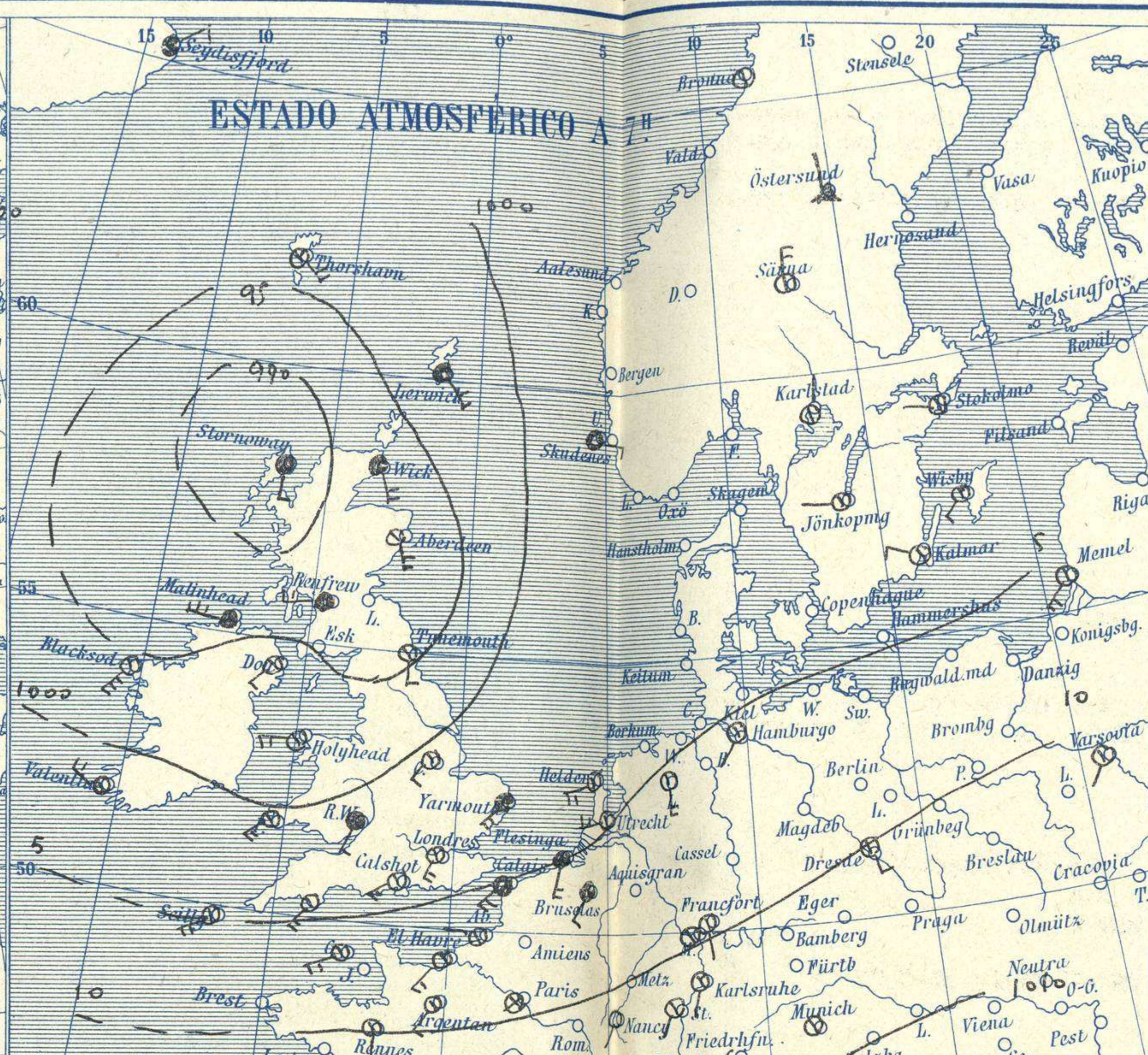


# SERVICIO METEOROLÓGICO ESPAÑOL.

## Boletín del Martes 11 de Mayo de 1926

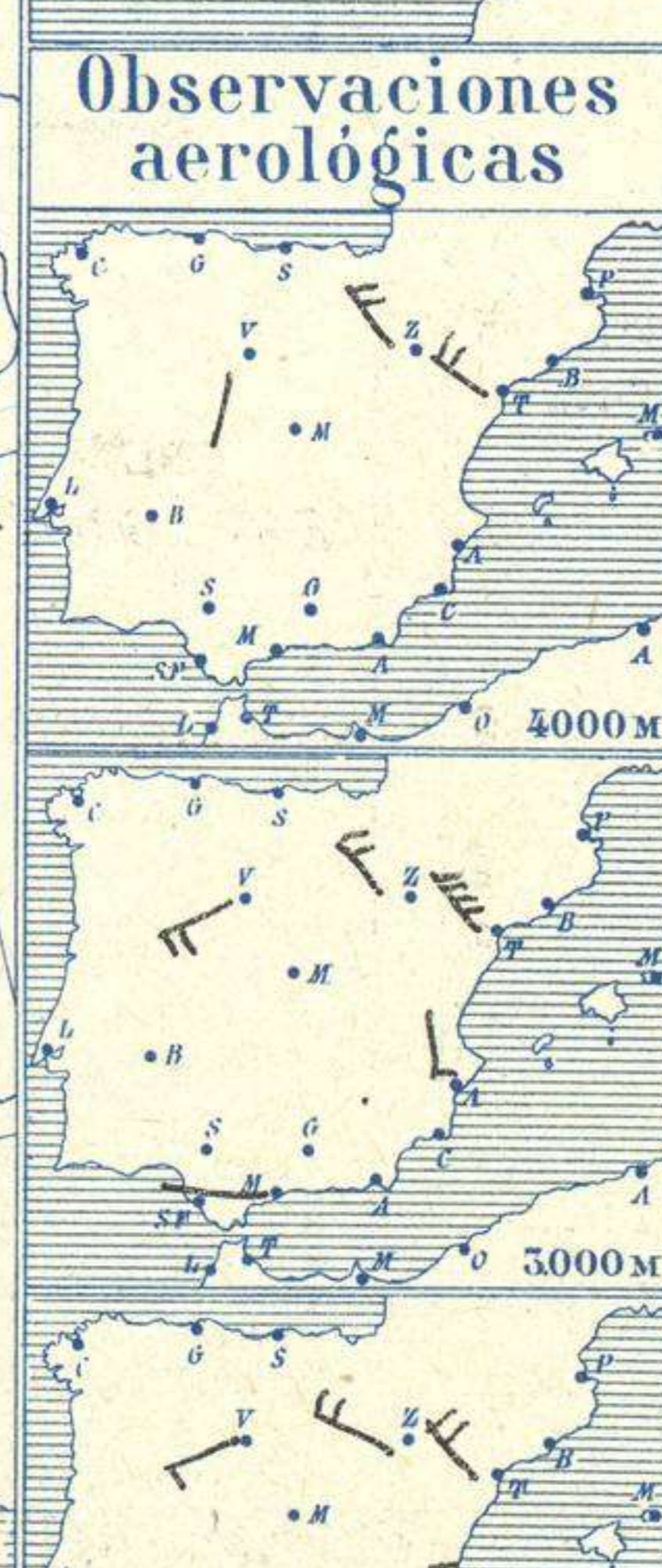
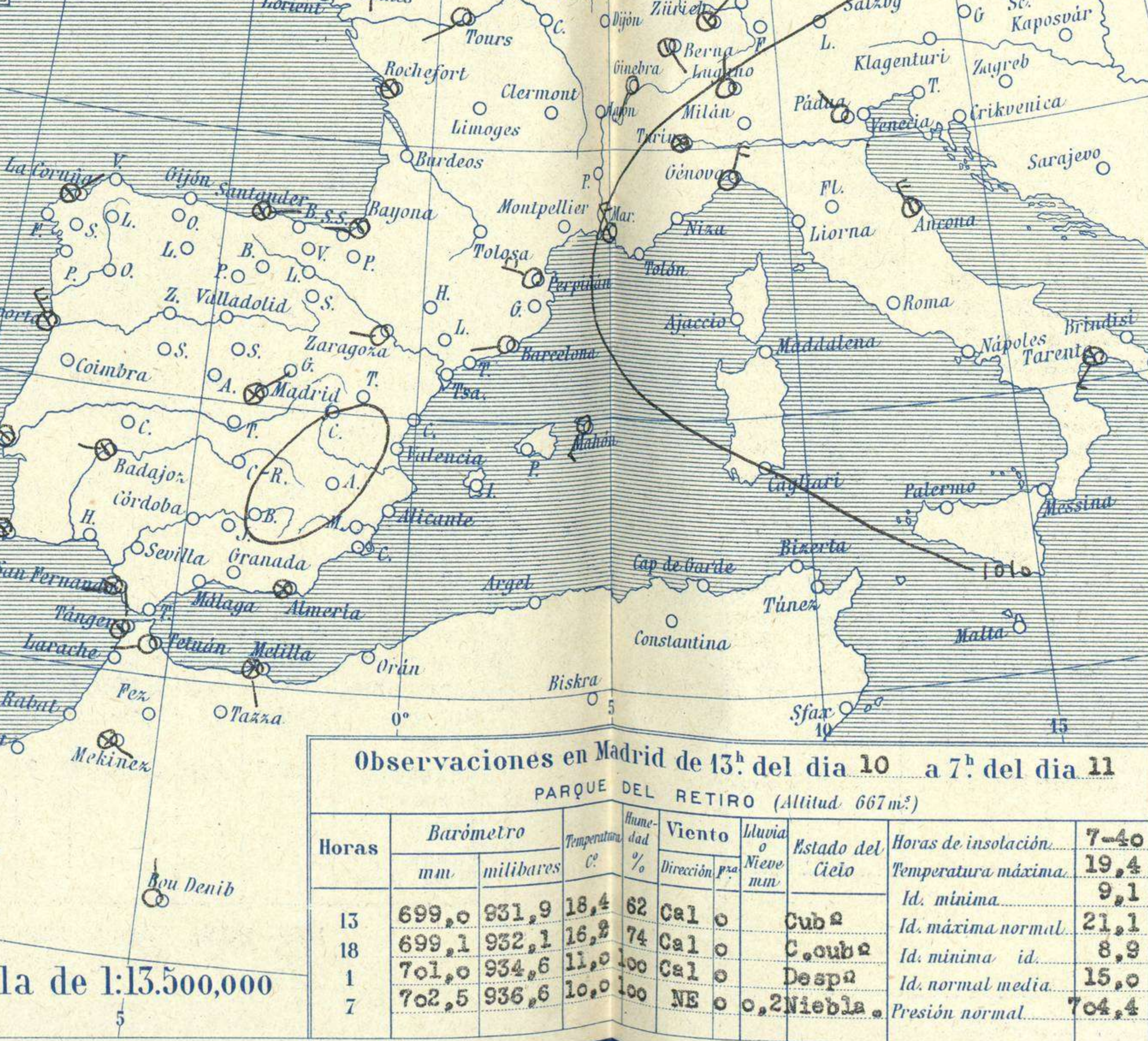
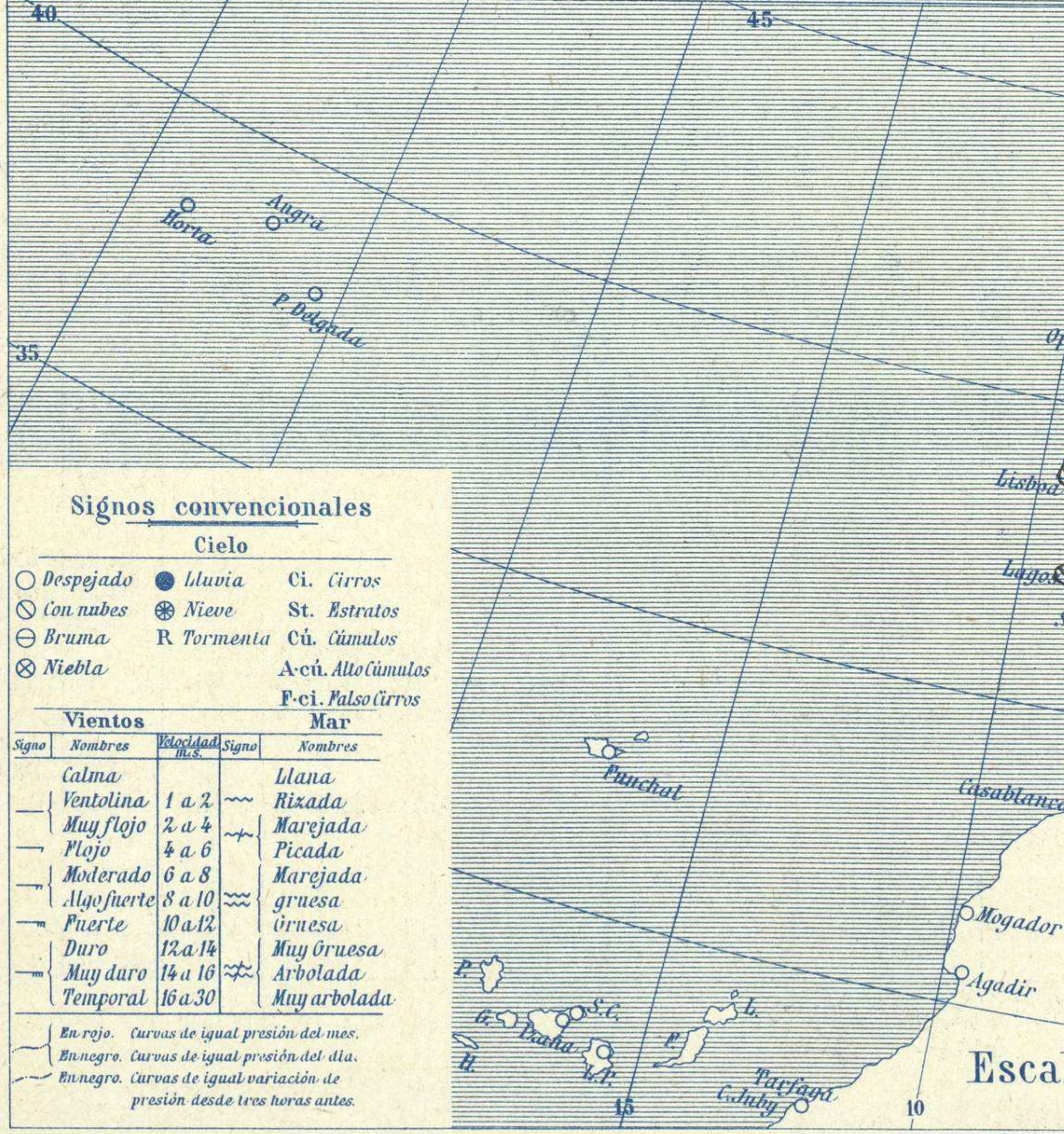
AÑO XXXIV

Núm. 151



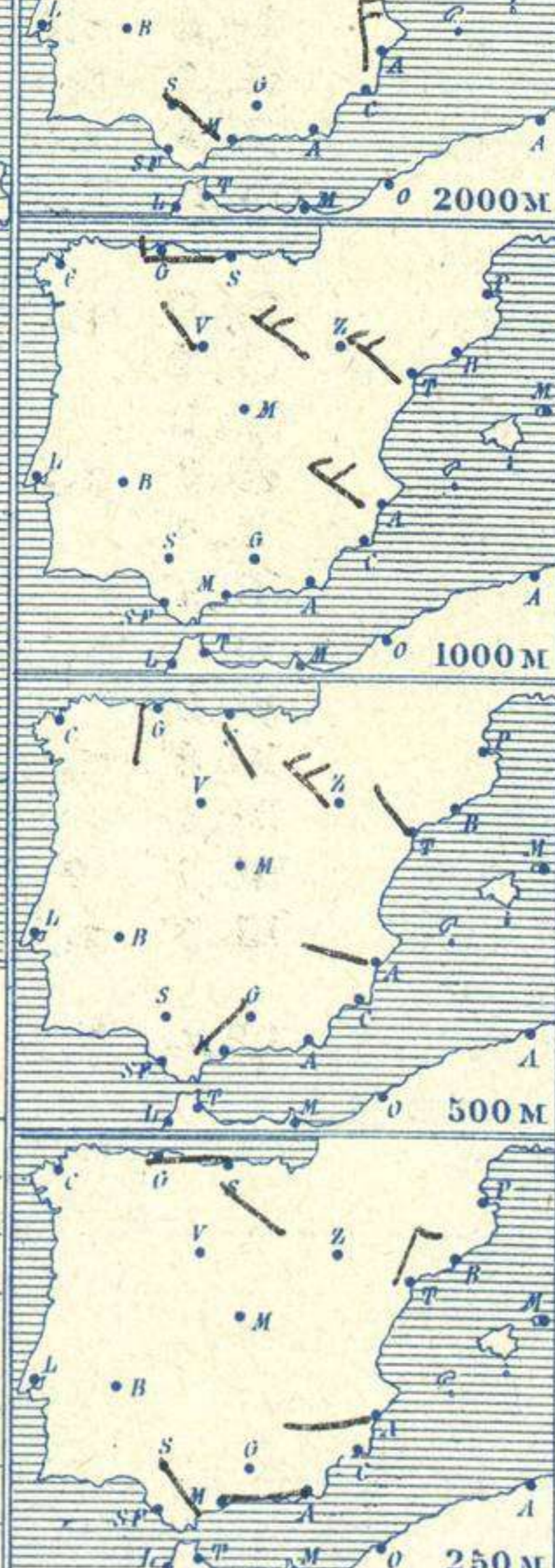
### Temperaturas extrema y Lluvia

Estaciones	Temperaturas		Lluvia
	Máx.	Mínim.	
La Coruña			
Santiago			
Pontevedra			
Lugo			
Orense			
Gijón	13	11	ip
Oviedo	12	9	
Santander	15	10	
Bilbao	17	9	6
San Sebastián	16	9	
León	21	5	
Zamora	24	7	
Palencia	21	5	
Burgos	19	4	
Soria	18	7	2
Valladolid	23	8	3
Salamanca	21	10	
Ávila	16	8	ip
Segovia	20	10	
Madrid	19	9	3
Toledo	21	12	
Guadalajara	20	9	1
Cuenca	17	10	2
Ciudad-Real	19	10	
Albacete	17	9	ip
Áceres	22	9	
Badajoz	22	11	ip
Vitoria	17	6	
Logroño	21	8	
Pamplona	19	5	
Huesca	20	7	
Zaragoza	22	10	
Lérida	20	9	
Gerona	17	13	ip
Barcelona	17	12	
Tarragona	17	12	
Tortosa	19	9	
Teruel	14	7	
Castellón	17	11	
Valencia	19	12	ip
Alicante			
Murcia			
Sevilla	21	13	1
Córdoba	19	10	1
Jaén	16	9	
Baeza	17	8	3
Granada	21	12	
Huelva	20	14	
San Fernando	19	15	2
Tarifa	23	14	
Algeciras	21	13	
Málaga	19	14	
Almería	20	8	
Palma			
Ibiza			
Mahón	16	11	
Las Palmas			
S <sup>ta</sup> Cruz de T.	23	16	ip
Laguna			
Izaña			
Tetuán	19	11	4
Melilla			
Tánger	21	12	1



### Estado General

Cerca de Escocia se hallan las presiones más bajas y en Italia aparece también un área de presiones débiles relativas. Por todas partes la nubosidad es grande y llueve en el Canal de la Mancha. Las presiones altas deben de residir hacia el Atlántico.



### Tiempo probable

EN LAS REGIONES.

I  
II  
III  
IV  
V  
VI Vientos flojos de dirección variable y tiempo inseguro.  
VII  
VIII  
IX  
X  
XI  
XII

### Signos convencionales

Cielo		Vientos	
○ Despejado	● Lluvia	Signo	Nombres
○ Con nubes	● Nieve	Signo	Nombres
○ Bruma	R Tormenta	Signo	Nombres
○ Niebla	A-cú. Alto Cúmulos	Signo	Nombres
	F-ci. Pseudo Cúmulos	Signo	Nombres

### Observaciones en Madrid de 13ª del día 10 a 7ª del día 11

PARQUE DEL RETIRO (Altitud 667m.)

Horas	Barómetro		Temperatura	Humedad	Viento	Lluvia	Estado del Cielo	Horas de insolación
	mm.	milibares						
13	699,0	931,9	18,4	62	Cal	○	Cub	7-40
18	699,1	932,1	16,9	74	Cal	○	C. cub	Id. mínima 9,1
1	701,0	934,6	11,0	100	Cal	○	Despa	Id. máxima normal 21,1
7	702,5	936,6	10,0	100	NE	○	2 Niebla	Id. mínima id. 8,9
								Id. normal media 15,0
								Presión normal 704,4

Escala de 1:13.500,000



