

INSTITUTO GEOGRÁFICO Y CATASTRAL

BOLETÍN DEL SERVICIO METEOROLÓGICO

AÑO XXXIV  
Núm. 124

1926

OBSERVACIONES DEL EXTRANJERO

4 de Mayo

ESTACIONES	PRESIÓN MILIBAREJ			VIENTO	TEMPE- RATURA C.	TIE. IPO		PRESIÓN MILIBAREJ			VIENTO	ESTACIONES	PRESIÓN			TEMPE- RATURA C.	TIEMPO		PRESIÓN MILIBAREJ			VIENTO	
	á O. N. M. G. N.	VARIACIÓN	C			D. y F.	PRESENTE	PASADO	á O. N. M. G. N.	D. y F.			á O. N. M. G. N.	VARIACIÓN	C		D. y F.	PRESENTE	PASADO	á O. N. M. G. N.	D. y F.		
ISLANDIA	Seydisfjord	34.1	0.0	0	Cal-0	2	N	N	25.3	NNW-3		De Bild	10.6	0.0	0	NE-2	8	N	N				
	Reykjavik	32.9	0.7	4	ESE-2	7	D	D	32.6	Cal-0		Le Helder	13.8	0.0	0	E-3	10	D	D				
	Vestmannó	32.5	0.0	0	SSE-3	4	N	N	31.1	Cal-0		Flesinga	12.2	0.0	0	NE-3	10	N	N				
	Thorshavn	23.9	-1.3	5	N-4	3	A	N	31.8	W-3		Bruselas	10.5	0.7	1	ENE-3	11	D	N				
	Stensele								14.7	WNW-2		Zurich	07.9	0.7	2	NW-2	9	LL	LL	06.7		N-1	
	Ostersund								17.9	Cal-0		Berna	07.9	0.0	0	SE-2	7	LL	LL	06.2		NE-0	
	Hernosánd								15.1	SE-1		Ginebra	08.5	0.0	0	SE-0	9	N	LL	07.0		SW-2	
	Särna								13.5	NNW-3		Lugano	08.7	0.0	0	SW-0	10	N	LL	08.6		SW-0	
	Karlstad								15.3	Cal-0		Calais	11.1	0.5	4	NE-3	9	N		10.3		NE-7	
	Estocolmo	15.8	0.7	1	NNE-1	5	D	D	14.3	NNE-4		Abbeville	10.6	0.7	4	E-3	8	N		08.3		E-3	
SUECIA Y NORUEGA	Jönköping								15.1	NNW-1		El Havre	10.5	1.2	1	ENE-4	10	N		08.1		E-1	
	Wisby											Maguncia							10.5		Cal-0		
	Kalmar	15.0	0.0	0	NE-2	8	D	D	15.3	ENE-1		Brest	10.6	1.3	4	?-2	11	?					
	Bronnö	15.5	-0.5	5	N-3	3	N	LL				Lorient											
	Vallersund								19.2	N-3		Rennes	09.8	1.2	1	NNE-3	10	N		06.7		NE-1	
	Kinn								15.2	NNE-6		Argentan	09.5	1.2	1	NE-1	10	D		07.7		W-1	
	Dombaas	13.4	-1.0	5	Cal-0	2	N	N				Paris	08.6	0.8	1	NNE-3	9	D		07.0		NE-2	
	Utsire	13.5	-0.5	5	SSE-1	7	N	N				Nancy	07.5	?	?	?-5	8	D		07.4		ENE-3	
	Fæerder	14.4	0.0	0	S-2	9	D	D	15.3	WSW-2		Estrasburgo	09.1	0.4	1	?-2	9	N		07.4		NE-3	
	Lister	12.9	-1.0	5	SSW-2	6	N	LL	15.8	WNW-3		Tours	07.8	0.8	4	NNW-2	11	N		05.4		NNE-3	
DINAMARCA	Skagen	15.3	0.0	0	SSE-1	8	N	D				Dijon	05.5	0.4	1	Cal-0	12	N		03.3		NNW-1	
	Hanstholm	14.2	0.0	0	W-2	6	N	N				Rocheft	08.3	?	?	WNW-4	10	N		06.2		WNW-5	
	Blaavands	15.7	0.0	0	N-1	8	N	N				Clermont	04.3	0.3	1	S-7	12	N		06.5		SW-2	
	Copenhague	15.7	0.0	0	SSW-2	8	N	N				Lyon	07.4	0.7	2	SW-2	12	N		06.1		SSE-2	
	Hammershus	15.4	0.0	0	W-2	6	N	D				Burdeos											
	Lerwick	17.7	-0.5	5	N-2	6	N	N	22.0	NNE-3		Bayona								08.3		W-4	
	Stornoway	19.7	0.0	0	ENE-2	7	N	N	20.7	NE-5		Tolosa	09.9	1.6	1	W-2	12	LL		05.0		WNW-2	
	Wick	19.4	-0.5	5	NW-2	7	N	N	22.0	NNE-2		Marignane	05.4	0.3	1	ESE-2	13	N		05.8		SSE-3	
	Aberdeen	18.8	0.0	0	NW-3	7	N	N	21.0	NE-3		Perpiñan	08.5	1.6	1	WNW-5	13	N		03.7		SW-3	
	Malin Head	17.4	-0.5	6	SW-2	8	N	D	19.0	E-2		Ajaccio	09.5	0.7	2	Cal-0	14	D					
ISLAS BRITAINCAS	Renfrew	18.6	-0.5	5	Cal-0	6	N	N	19.6	NE-3		Oporto	12.2	0.7	1	E-1	11	N	N	10.2		W-3	
	Tynemouth	18.1	0.0	0	N-1	7	N	N	19.4	NE-2		Coimbra	13.4	1.3	4	WNW-1	19	D	LL	10.5		WNW-3	
	Blacksod								16.2	E-4		Lisboa	13.7	1.3	4	SW-1	13	N	LL	09.5		W-?	
	Donaghadde	18.8	0.0	0	ENE-2	7	N	D	18.8	NNW-1		Lagos	13.9	1.3	4	SW-1	17	N	N				
	Holyhead	16.4	0.0	0	E-4	8	N	D	15.8	NE-5		Funchal											
	Cranwell	17.6	-0.5	5	N-3	6	N	N	17.3	NNE-4		Horta								06.5		SW-4	
	Yarmouth	15.1	0.0	0	NNE-5	9	D	D	15.8	NNE-4		Turin	08.5	0.0	0	N-2	12	LL	LL	07.8		NE-3	
	Valentia	15.5	0.5	1	E-1	8	N	D	13.5	SE-3		Milan	09.9	2.0	1	Cal-0	11	LL	LL	09.4		SE-1	
	Pembroque								11.7	ENE-3		Pádua	07.5	0.0	0	NNW-1	13	N	N	08.6		E-2	
	Ross-on-Wye	16.2	0.0	0	ENE-3	6	N	N	12.9	ENE-5		Venecia											
EUROPA CENTRAL	Londres	14.6	0.5	4	NE-2	7	N	N	12.4	ENE-5		Génova	09.0	0.0	0	SSW-3	11	N	A	06.2		SE-4	
	Scilly	12.9	0.0	0	ENE-3	10	D	D	10.5	ENE-2		Florenca	07.7	0.0	0	S-1	14	LL	LL				
	Plymouth	13.3	?	?	E-3	9	D	D	10.2	ENE-4		Liorna	08.9	0.7	1	NW-3	15	N	N	07.8		SSE-4	
	Calshof	13.5	1.0	1	NNE-4	7	D	D	11.6	NE-6		Ancona	09.7	0.7	4	W-3	14	LL	LL	12.0		E-0	
	Guernsey	11.5	1.0	1	ENE-5	9	N	N	09.0	E-6		Zara	09.5	1.3	1	Cal-0	16	LL	N	11.8		E-0	
	Borkum	13.9	0.0	0	ESE-1	11	D	D	14.7	E-3		Roma	09.8	1.3	1	Cal-0	14	LL	LL	08.1		S-3	
	Loningen	14.1	0.0	0	NE-1	7	N	N	12.6	NE-1		Magdalena								07.7		NNW-2	
	Hamburgo	15.0	0.7	1	SE-2	7	N	N	?	?-2		Taranto	10.3	0.0	0	SSE-2	17	NB	N	11.1		SE-2	
	Swinemunde	15.0	0.7	1	ENE-1	6	N	D	13.5	SW-2		Mesina	10.2	0.7	3	N-3	17	N	N	10.2		S-3	
	Danzig	12.9	1.3	1	NNW-3	4	N	LL	12.7	NNW-4		Tánger	14.9	0.1	4	WSW-2	12	N		13.8		N-3	
EUROPA CENTRAL	Memel							09.7	WSW-1		Oran												
	Aquisgran	10.5	0.7	1	E-4	8	D	D	12.2	NNE-1		Argel								11.7		NW-5	
	Magdeburgo	14.2	0.7	1	E-3	7	D	N	07.7	NE-5		Bizerta								09.8		W-5	
	Berlin	14.9	1.3	1	ENE-2	6	N	N	12.1	ENE-2		Túnez								10.2		WSW-2	
	Dresde	13.3	0.7	1	ENE-3	5	N	N				Rabat	16.5	0.8	3	S-2	13	N		14.1		W-2	
	Breslau	12.9	1.3	4	Cal-0	7	N	N	12.1	N-1		Fez	15.5	1.3	1	W-1	10	N					
	Francfort	10.7	0.7	1	N-1	8	N	N	09.9	NNE-1		Tazza											
	Carlsruha	07.3	0.0	0	NE-2	10	N	A				Sfax											
	Munich	08.5	0.0	0	NE-1	8	NB	NB	07.5	NE-1		Casablanca											
	Posen											Mequinez	14.6	0.9	2	Cal-0	9	N		13.1		NW-1	
Buda-Pest								06.3	WSW-2		Agadir												

RADIOGRAMAS TRANSMITIDOS DESDE BARCOS



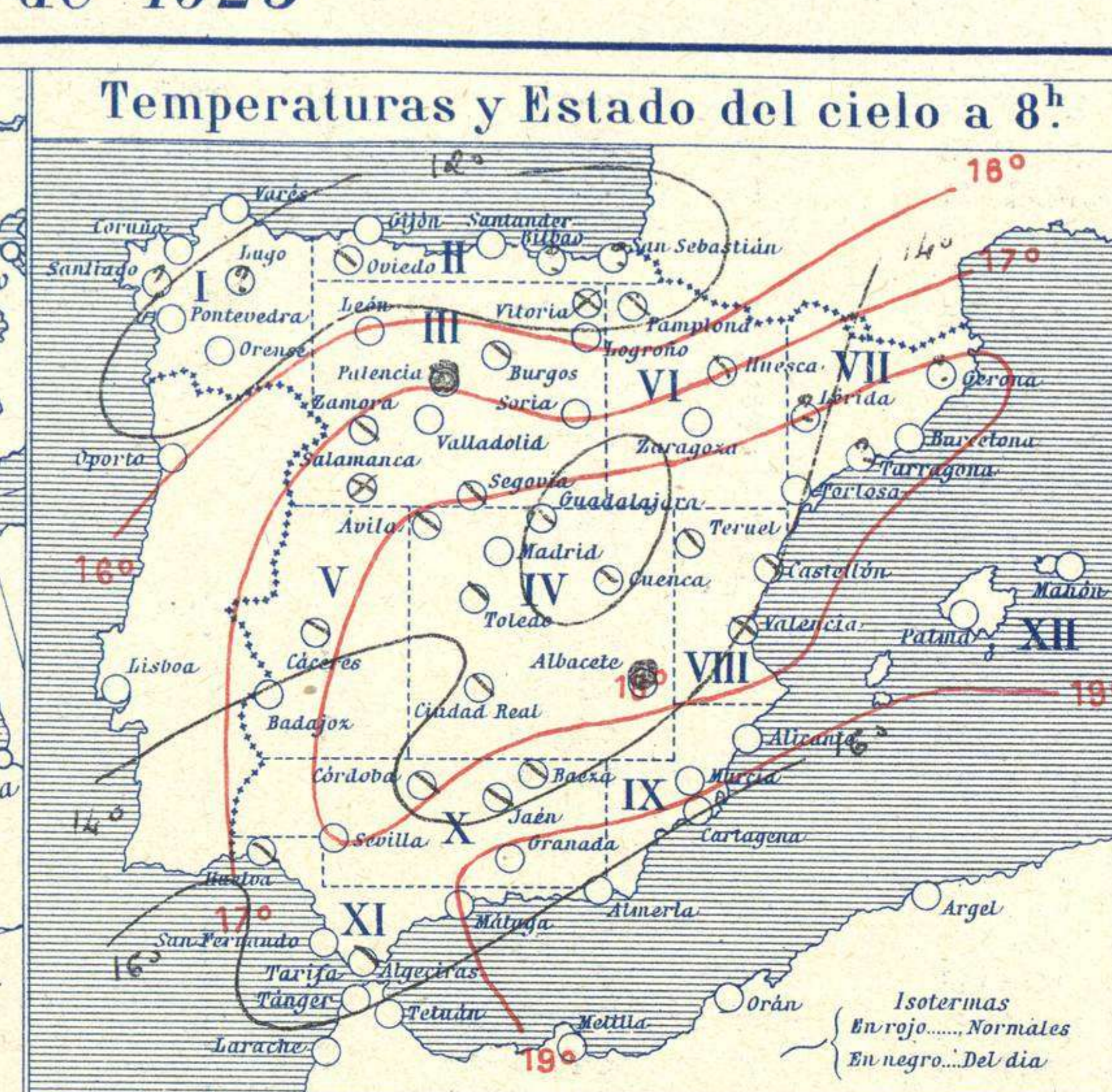
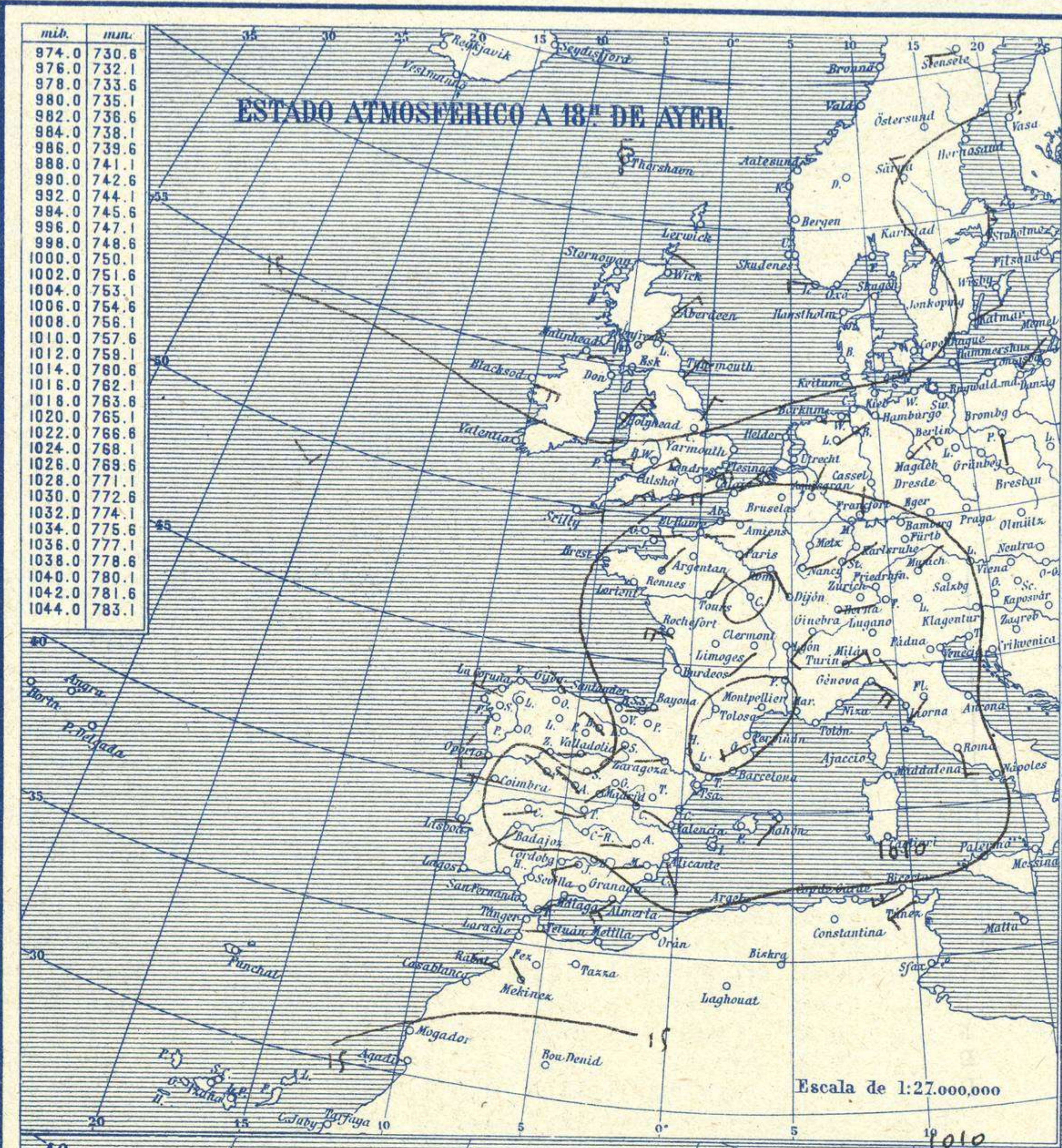


# SERVICIO METEOROLÓGICO ESPAÑOL.

Boletín del *Viernes* 4 de Mayo de 1926

AÑO XXXIV

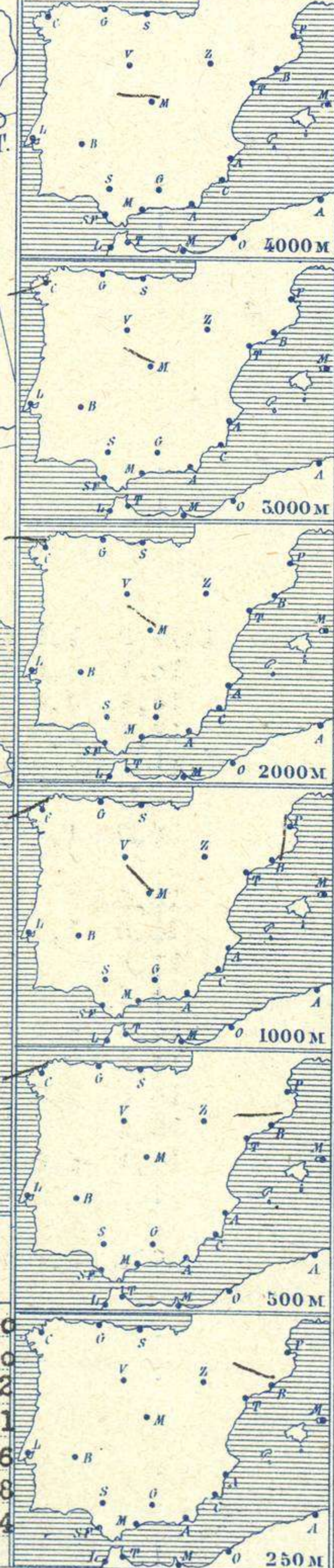
Núm.º 124



### Temperaturas extrema y Lluvia

Estaciones	Temperaturas		Lluvia
	Máx.	Mínim.	
La Coruña			
Santiago			
Pontevedra	17	6	
Lugo			
Orense	21	8	4
Gijón	16	11	ip
Oviedo	14	9	4
Santander	17	9	21
Bilbao			
San Sebastián			
León	17	5	14
Zamora	16	6	3
Palencia	14	7	7
Burgos	12	5	3
Soria	11	6	2
Valladolid	17	7	7
Salamanca	15	5	4
Ávila	10	4	2
Segovia	11	6	4
Madrid	16	5	0,5
Toledo	16	8	2
Guadalajara	13	6	13
Cuenca	12	5	3
Ciudad-Real	15	8	7
Albacete	15	7	0,5
Cáceres	19	8	8
Badajoz	17	8	7
Vitoria	12	3	6
Logroño	14	6	5
Pamplona	16	7	8
Huesca	14	5	5
Zaragoza			1
Lérida			
Gerona	21	11	2
Barcelona	18	13	4
Tarragona			
Tortosa			
Teruel	14	4	
Castellón	24	11	2
Valencia	21	12	
Alicante	24	12	
Murcia	23	11	ip
Sevilla			
Córdoba	17	9	12
Jaén	16	8	0,5
Baeza	13	6	9
Granada	16	8	0,5
Huelva	18	11	4
San Fernando	18	13	1
Tarifa	17	14	
Algeciras			
Málaga	19	12	3
Almería	21	12	
Palma	20	10	
Ibiza			
Mahón	20	13	
Las Palmas			
St. Cruz de T.			
Laguna			
Izaña			
Tetuán			
Melilla	21	14	
Tánger	18	12	ip

### Observaciones aerológicas



### Estado General

La perturbación atmosférica del occidente de Europa camina lentamente hacia oriente; hoy el núcleo principal se halla en Suiza. A causa del desplazamiento de la borrasca, mejora el tiempo en España, pero no presenta estabilidad.

### Tiempo probable

Vientos flojos de dirección variable y cielo nuboso.

### Signos convencionales

Cielo	
○ Despejado	● Lluvia
○ Con nubes	⊗ Nieve
○ Bruma	R Tormenta
⊗ Niebla	A.cú. Alto Cúmulos
	F.cú. Pseudo Cúmulos

Vientos	
— Calma	— Lluvia
— Ventolina	— Rizada
— Muy flojo	— Marejada
— Plojo	— Picada
— Moderado	— Marejada gruesa
— Algo fuerte	— Gruesa
— Fuerte	— Muy gruesa
— Duro	— Muy gruesa
— Muy duro	— Arbolada
— Temporal	— Muy arbolada

En rojo. Curvas de igual presión del mes.  
En negro. Curvas de igual presión del día.  
En negro. Curvas de igual variación de presión desde tres horas antes.

### Observaciones en Madrid de 13h del día 3 a 7h del día 4

PARQUE DEL RETIRO (Altitud 667m.)

Horas	Barómetro		Temperatura	Humedad	Viento	Lluvia	Estado del Cielo	Horas de insolación
	mm	milibares						
13	699,3	932,3	15,0	67	SW 3		Nuboso	6-0
18	699,9	933,1	12,7	68	WNW 2	0,5	id.	Id. máxima normal
1	700,5	933,9	7,2	92	Cal	0	C. desp.	Id. mínima id.
7	701,5	935,3	8,2	89	Cal	0	C. cub.	Id. normal media
								Presión normal

Escala de 1:13.500.000



# OBSERVACIONES DE ESPAÑA

ESTACIONES	PRESIÓN MILIBARES		VIENTO	TEMPE RATURA	TIEMPO	NUBES	MAR	DIRECCIÓN Y FUERZA DEL VIENTO A										
	á O°	VARIACIÓN						250	500	1000	2000	3000	4000	5000				
OBSERVACIONES Á 7 <sup>h</sup>													OBSERVACIONES Á 7 <sup>h</sup>					
La Coruña	13,0	0,8	4 SE-3	11		D	A-cu	3	SW-3	WSW-2	WSW-2	W-2	WSW-2					
Gijón	13,2	1,5	1 SW-2	12		N	Mm-cu, A-cu	1										
Santander	12,9	0,9	1 SSW-1	11		D	Fr-cu	2										
Valladolid	13,7	1,2	4 Cal-o	8		N	Cu, A-st											
Zaragoza																		
Barcelona	08,5	1,3	1 W-1	15		N	B-st-cu, Ci		WNW-1	W-1	NNE-1							
Tortosa																		
Mahón	07,3	0,9	1 N-1	18		D		4										
Madrid	13,3	1,1	1 Cal-o	8		N	A-cu				NW-3	WNW-1	WNW-2	W-2				
Badajóz	15,0	1,3	1 Cal-o	9		N	St											
Alicante	10,6	0,8	4 W-1	16		D	Cu, A-cu	1										
Granada	15,4			8		N												
Sevilla																		
Almería	13,7	1,3	1 ENE-o	14		D	Cu, Ci	1										
Málaga	14,1	1,5	1 NW-3	14		D	Ci-cu	2										
S.Fernando	15,7	0,9	4 W-o	14		N	Ci-cu	1										
Melilla	16,4	1,3	4 WNW-4	17		N	Cu-nb	2										
Tetuán																		
S <sup>ta</sup> C. de Tenerife																		
Izafia																		
OBSERVACIONES Á 18 <sup>h</sup>													OBSERVACIONES Á					
La Coruña	10,7	0,5	1 W-4	15		N	Cu	3										
Gijón	10,4	0,4	4 NW-1	14		N	Cu-nb, A-st	2										
Santander	10,2	0,5	1 W-3	14		N	Cu, Ci-cu	3										
Valladolid	12,1	0,8	1 W-2	10		N	Cu-nb, Ci											
Zaragoza	06,9	-0,3	6 W-1	14		N	Cu-nb, A-cu	2										
Barcelona	00,4	0,0	0 SW-2	16		N												
Tortosa	06,6	0,0	0 WNW-3	16		N												
Mahón	06,7	-0,3	6 SW-3	17		D		5										
Madrid																		
Badajóz	11,7	0,5	3 SW-2	14		N	Cu, Ci-cu											
Alicante	07,9	0,3	4 SSE-o	20		N	Cu, A-cu	2										
Granada	12,1																	
Sevilla																		
Almería	10,3	-0,3	6 WSW-5	19		D	Cu	4										
Málaga	11,7	-0,7	7 Cal-o	17		N	Nb	4										
S.Fernando	14,2	0,0	0 W-3	17		D		3										
Melilla																		
Tetuán	13,1	-0,5	5 W-1	17		N	Cu	5										
S <sup>ta</sup> C. de Tenerife																		
Izafia																		

ESTACIONES	PRESIÓN MILIBARES		VIENTO	TEMPE RATURA	TIEMPO	PRESIÓN MILIBARES	VIENTO	ESTACIONES	PRESIÓN MILIBARES		VIENTO	TEMPE RATURA	TIEMPO	PRESIÓN MILIBARES	VIENTO					
	á O°	VARIACIÓN							á O°	VARIACIÓN						á O°	VARIACIÓN			
OBSERVACIONES Á 8 <sup>h</sup>															OBSERVACIONES Á 8 <sup>h</sup>					
Vares	10,1	1,1	4 SW-2	12	D	10,8	W-2	Cáceres	10,4	1,1	4 W-2	10	N	10,9	W-2					
Finisterre	12,9	1,6	1 S-3	15	N	10,6	NW-3	Vitoria	10,1	0,9	1 NNW-o	6	NB	03,7	SW-2					
Santiago						09,8	W-1	Logroño	13,4	0,0	0 N-o	10	D	09,1	N-o					
Pontevedra	14,1	0,9	1 N-2	11	D	11,1	SW-3	Pamplona	12,3	1,3	1 NW-1	9	N							
Lugo								Huesca	10,5	0,9	1 NW-1	12	N	07,1	W-4					
Orense	14,7	1,1	1 NW-o	10	D	08,9	W-1	Lérida												
Oviedo	09,2	0,0	0 W-1	9	N	06,1	E-1	Gerona	18,9	1,3	1 S-1	15	N	02,9	W-1					
Bilbao								Tarragona						05,4	?-1					
San Sebastián						09,3	NW-2	Teruel	10,6		Cal-o	8	N	07,7	W-1					
León	14,2			9	D	10,7	NE-1	Castellón	10,5	1,2	4 NNW-1	14	N	07,0	NE-1					
Zamora	10,7	0,4	2 NW-1	9	N	08,9	S-2	Valencia	11,3		WNW-1	16	N	07,7	WNW-2					
Palencia	12,7	1,2	1 E-o	9	LL	09,9	N-o	Murcia	10,6		W-o	17	D	07,3	W-o					
Burgos	11,0	1,6	4 ENE-o	8	N	07,0	NW-1	Córdoba	16,6	0,7	4 SW-1	11	N	13,8	SW-1					
Soria	11,5	0,4	1 NNE-1	9	D	09,1	SW-2	Jaén	14,5			11	N	11,3	W-3					
Salamanca	13,0	1,0	1 NW-1	8	NB	07,7	NNW-1	Baeza	14,5	1,3	1 NW-1	9	N	12,5	NW-2					
Ávila	11,9			7	N	07,5	WNW-2	Huelva	15,5			16	N	12,7	W-4					
Segovia	12,5	0,0	0 W-1	7	N	10,6	W-2	Tarifa	14,1	-0,8	5 NW-1	14	N							
Toledo	13,1	1,3	1 W-1	10	N	08,2	W-2	Algeciras												
Guadalajara	11,9	1,6	4 SW-o	8	N	07,0	SW-o	Tánger												
Cuenca	11,4	1,3	1 Cal-o	7	N	08,1	NW-2	Palma	09,0	1,1	4 N-o	12	D	07,8	WSW-2					
Ciudad Real	14,6	1,3	2 W-4	10	N	10,1	SW-6	Las Palmas												
Albacete	13,1	1,7	1 W-2	8	LL	08,7	W-2	Laguna												

NOTICIAS GERONA: Tormenta a 12h. 50m.

Expresado en medias horas antes observación.  
 .. D Despejado ó semidespejado - N Nuboso ó cubierto - NB Niebla ó bruma - A Aguaceros - P Lloviznas - LL Lluvias - G Granizo (sin truenos) - An Aguanieve - Nv Nieve - T Tormenta.  
 ... D Despejado ó semidespejado - N Nuboso - NC Cubierto constantemente - NB Niebla ó bruma - A Aguaceros - P Lloviznas - Nv Nieve ó aguanieve - G Granizo (sin truenos) - T Tormenta.  
 .... Sobre el nivel del mar.