

INSTITUTO GEOGRÁFICO

BOLETÍN DEL SERVICIO METEOROLÓGICO

AÑO XXXIV
Núm. 105

1926

OBSERVACIONES DEL EXTRANJERO

15 de Abril

ESTACIONES	PRESIÓN MILIBARES		VIENTO	TEMPERATURA	TIEMPO		PRESIÓN MILIBARES		VIENTO	ESTACIONES	PRESIÓN MILIBARES		VIENTO	TEMPERATURA	TIEMPO		PRESIÓN MILIBARES		VIENTO
	á O°	VARIACIÓN			á O°	VARIACIÓN	á O°	VARIACIÓN			á O°	VARIACIÓN			á O°	VARIACIÓN	á O°	VARIACIÓN	
	N. M. G. N.	C. D. y F.		C.	PRESENTE	PASADO	N. M. G. N.	C. D. y F.			N. M. G. N.	C. D. y F.		C.	PRESENTE	PASADO	N. M. G. N.	C. D. y F.	
BRONNÖ	1006,5	-2,0	5	SE-3	4	N	N	1011,7	E-1	Galais	1012,1	-1,9	5	SSW-5	12	N		1021,5	SW-5
Hernosánd	13,3	0,0	0	SSE-3	0	N	G	13,5	S-3	Maguncia	21,7	0,0	0	Cal-c	7	D		21,8	Cal-c
Estocolmo	14,7	0,0	0	WSW-1	1	NE	N	14,6	WNW-2	Abbeville	14,9	-1,3	5	S-3	11	N		22,3	NE-1
Karlstad	11,7	-0,7	6	SW-1	4	NE	NE	14,1	Cal-c	El Havre	13,9	-1,1	5	SSE-1	11	N		21,5	E-0
Wisby	15,4	0,0	0	WSW-2	5	N	N			Paris	17,7	-1,3	5	SSE-3	10	N		22,7	N-1
Ulsire	01,3	-4,0	5	SE-7	5	LL	LL	10,9	S-5	Estrasburgo	22,2	0,0	0	SSW-1	7	D		21,5	NNE-1
Lister	06,2	-1,5	5	ESE-4	6	LL	NE	14,0	ESE-2	Argentan	15,8	-1,3	5	SSW-2	11	N		21,8	SSW-1
Skagen	10,7	?	?	S-2	7	?	NE	18,1	W-2	Romilly									
Hanstholm								14,2	SW-3	Brest								21,3	S-5
Copenhague								18,7	WSW-3	Nancy								21,9	Cal-c
RIGERD	09,5	-0,5	5	S-3	5	NE	NE	13,2	S-2	Lorient								23,1	SSW-2
Westmannö	978,2	0,0	0	SSE-6	6	A	A			Rennes								22,6	SSW-3
Seydisfjord	84,3	-0,7	5	NE-1	5	N	LL	987,1	SW-2	Dijón	23,7	-0,1	7	Cal-c	8	D		20,7	?-1
Reykjavik	77,8	-0,7	6	ESE-5	5	N	A	79,9	ESE-5	Tours								23,9	Cal-c
Thorshavn	84,2	-6,7	5	E-4	7	LL	LL	97,0	SSW-5	Rochefort									
Lerwick	86,9	-5,0	5	S-3	8	N	LL	1003,5	S-1	Clermont-Fd.	22,6	-0,8	5	S-4	8	D			
Stornoway	85,5	1,5	1	SW-3	7	N	LL	999,2	SSW-4	Lyon	23,0	0,5	3	Cal-c	9	D		22,2	N-1
Aberdeen	90,2	-1,0	5	S-4	9	N	LL	1006,3	S-4	Burdeos	19,5	-1,3	5	Cal-c	8	D		24,2	WNW-1
Malin Head								00,8	S-5	Niza									
Renfrew	92,7	1,0	1	SW-6	8	N	LL	05,9	SSW-4	Marignane	22,9	0,9	1	ESE-1	13	D		21,9	SSW-3
Tynemouth	95,5	-2,0	5	SSW-4	11	LL	LL	10,0	SW-4	Tolosa	21,4	-0,8	8	S-1	8	D		23,0	W-1
Blacksod-Point										Bayona	20,1	?	?	Cal-c	14	D		26,1	NW-2
Holyhead	99,6	2,5	4	SW-3	8	N	LL	10,2	S-5	Tolón									
Cranwell	1003,2	-3,5	5	SSW-6	11	LL	LL	16,2	SW-5	Perpiñán	21,7	0,4	1	Cal-c	14	D		21,9	NW-2
Yarmouth	07,6	-3,5	5	SSW-6	10	N	N			Ajaccio	21,0	0,5	1	Cal-c	13	D		20,2	Cal-c
Valentia	02,0	2,0	1	SW-4	8	N	A	01,5	S-6	Oporto	23,9	-0,7	5	WNW-3	12	LL	LL	25,9	NW-5
Pembroque	02,2	1,5	4	SW-6	8	LL	LL	12,2	SSW-5	Coimbra	25,0	-0,7	6	WNW-1	10	N	N	25,4	WNW-2
Ross-on-Wye	03,1	-2,0	6	SW-4	11	LL	LL			Lisboa	25,7	0,0	0	NW-2	12	D	D	25,1	NW-4
Londres	09,2	-2,0	5	SW-4	9	LL	LL	19,7	SW-3	Lagos	22,6	1,3	4	N-2	17	D	N	23,3	SW-2
Scilly	06,8	0,5	1	W-5	10	N	LL	15,3	SW-6	Funchal								26,6	NE-3
Calshot	08,8	-2,5	5	SSW-7	11	LL	LL			Horta								27,6	Cal-c
Jersey	10,0	-2,0	5	SSW-4	10	LL	LL	20,4	SW-1	Angra									
Borkum	14,3	-0,7	5	SW-4	10	N	D	19,7	W-2	Punta Delgada									
KÖNIGEN	17,5	-0,7	8	ESE-1	10	D	D	20,5	NW-1	Pádua								23,1	ESE-1
Hamburgo	17,5	-0,7	5	SE-1	11	NE	D	21,0	N-1	Génova								21,8	N-2
Swinemunde	18,5	0,0	0	S-1	8	N	N	19,8	N-1	Florenzia	22,3	0,7	1	E-1	12	D	N	20,3	NE-3
Memel	16,3	1,3	1	W-2	5	D	NE	17,7	SW-4	Ancona								23,1	Cal-c
Aquisgrán	19,0	-1,3	5	S-3	11	D	N	21,4	W-3	Liorna	22,6	0,7	1	Cal-c	15	D	D	21,1	NW-2
Magdeburgo	20,1	0,0	0	SSE-1	9	D	D	20,5	NW-1	Magdalena	20,5	0,0	0	E-3	12	N	LL	19,8	E-3
Berlin	19,9	0,0	0	Cal-c	13	NE	D	19,9	Cal-c	Roma	20,5	0,0	0	?-1	13	D	D	21,5	W-3
Dresde	21,5	0,7	1	SE-4	10	D	NE	21,0	W-1	Tarento	21,7	0,0	0	NNE-3	15	N	N	27,4	N-2
Breslau	21,5	0,0	0	W-1	13	D	D	21,5	SW-1	Mesina	19,9	0,0	0	S-1	14	LL	N	19,8	S-4
Francfort	21,9	0,0	0	Cal-c	6	NE	NE	21,1	Cal-c	Venecia								21,8	Cal-c
Karlsruhe	21,4	0,0	0	Cal-c	7	D	D	20,7	Cal-c	Turin									
Munich	23,8	0,0	0	Cal-c	3	D	D	22,2	NNE-1	Praga									
Viena										Buda-Pest									
Danzig	18,9	0,7	1	W-3	11	N	N	17,4	WSW-3	Malta									
Posen										Rabat									
Varsovia										Agadir	20,2	1,5	1	E-1	16	N			
Cracovia										Fez									
Lemberg										Bou-Denib	18,1	2,0	4	Cal-c	12	D			
De Bild	20,6	-0,7	8	S-4	12	D	D			Lugoumarz	21,1	0,0	0	ENE-1	6	D			
Le Helder	?	-2,0	6	S-6	12	N	D			BISKRA	24,3	0,0	0	E-2	8	D			
Flesinga	14,6	-0,7	5	S-5	16	N	N			Orán	27,5	0,0	0	W-1	12	N		26,2	ENE-2
Bruselas	16,5	-1,3	5	SSE-4	12	N	D			Argél	22,6	0,7	4	NW-2	16	N			
Zurich	23,3	0,0	0	E-0	5	D	D	23,0	Cal-c	Cap de Garde									
Berna	23,5	0,7	1	S-0	6	D	D	22,6	NE-0	Túnez	17,5	1,2	1	SE-2	16	N			
Ginebra	23,9	0,7	2	SW-0	7	D	D	22,6	NNE-1	Bizerfa								16,2	S-3
Lugano	24,6	0,0	0	N-0	8	D	D	21,9	S-0	Sfax	14,1	-2,4	5	E-7	17	N			
Blaavands								18,1	SW-3	Jonkoping								13,8	SE-1
Hammershus								18,9	W-3	Kalmar	16,9	0,0	0	Cal-c	6	N	D	16,1	WNW-2
Wick	985,8	-3,0	6	SSW-3	9	D	LL	03,3	SSW-3	Valdersund	03,1	-1,5	5	SE-4	6	N	N	11,1	SW-2
Donaghadee								07,2	S-5	Kinn	999,0	-4,5	5	SE-6	7	LL	LL	08,7	ENE-6
Plymouth	1006,0	?	?	SW-5	10	LL	LL	18,1	SSW-4	Dombas	1005,0	-3,0	5	S-2	3	N	N	09,6	Cal-c
Sarna								10,3	Cal-c	Milan								24,2	SSE-2

RADIOGRAMAS TRANSMITIDOS DESDE BARCOS

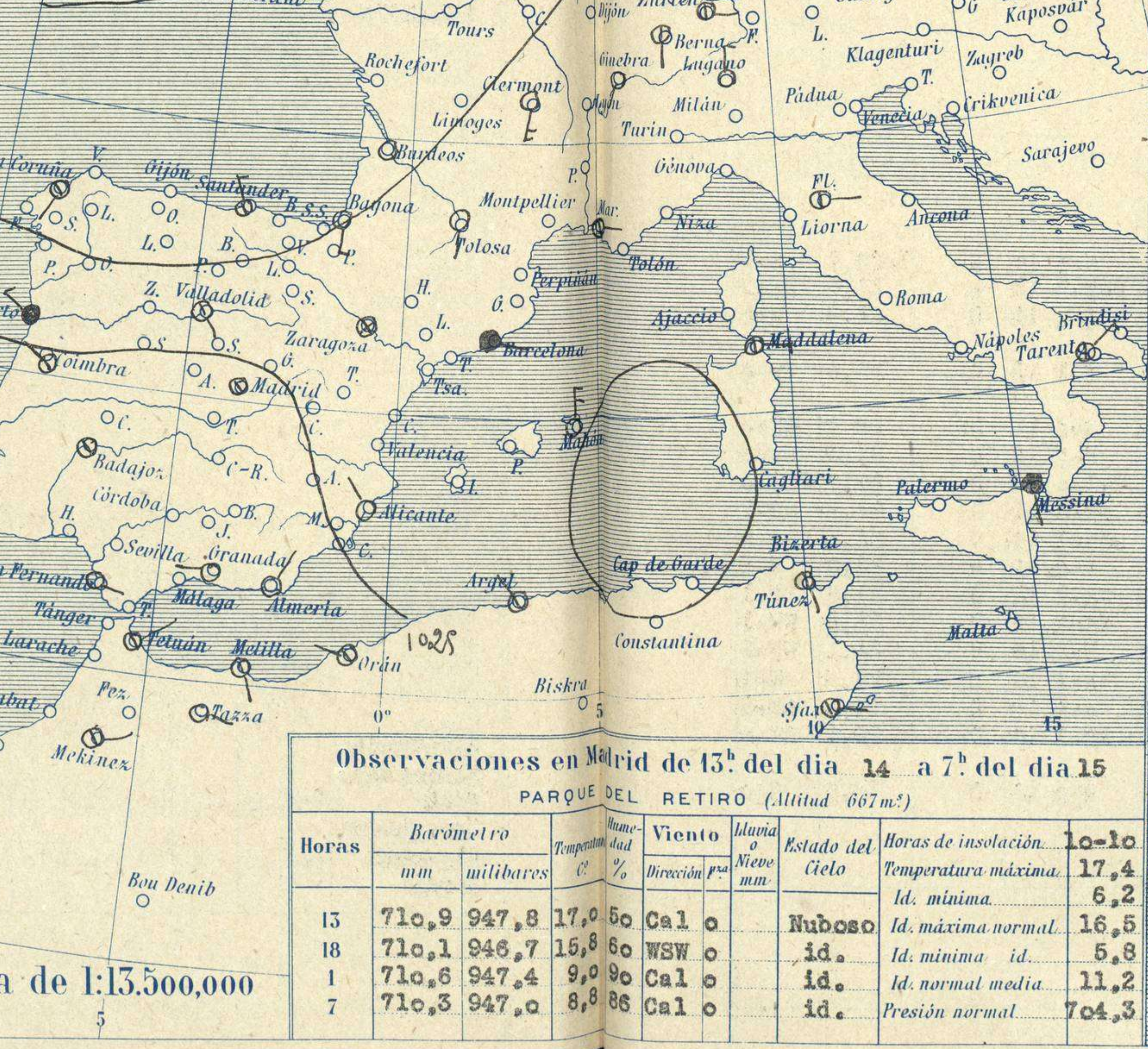
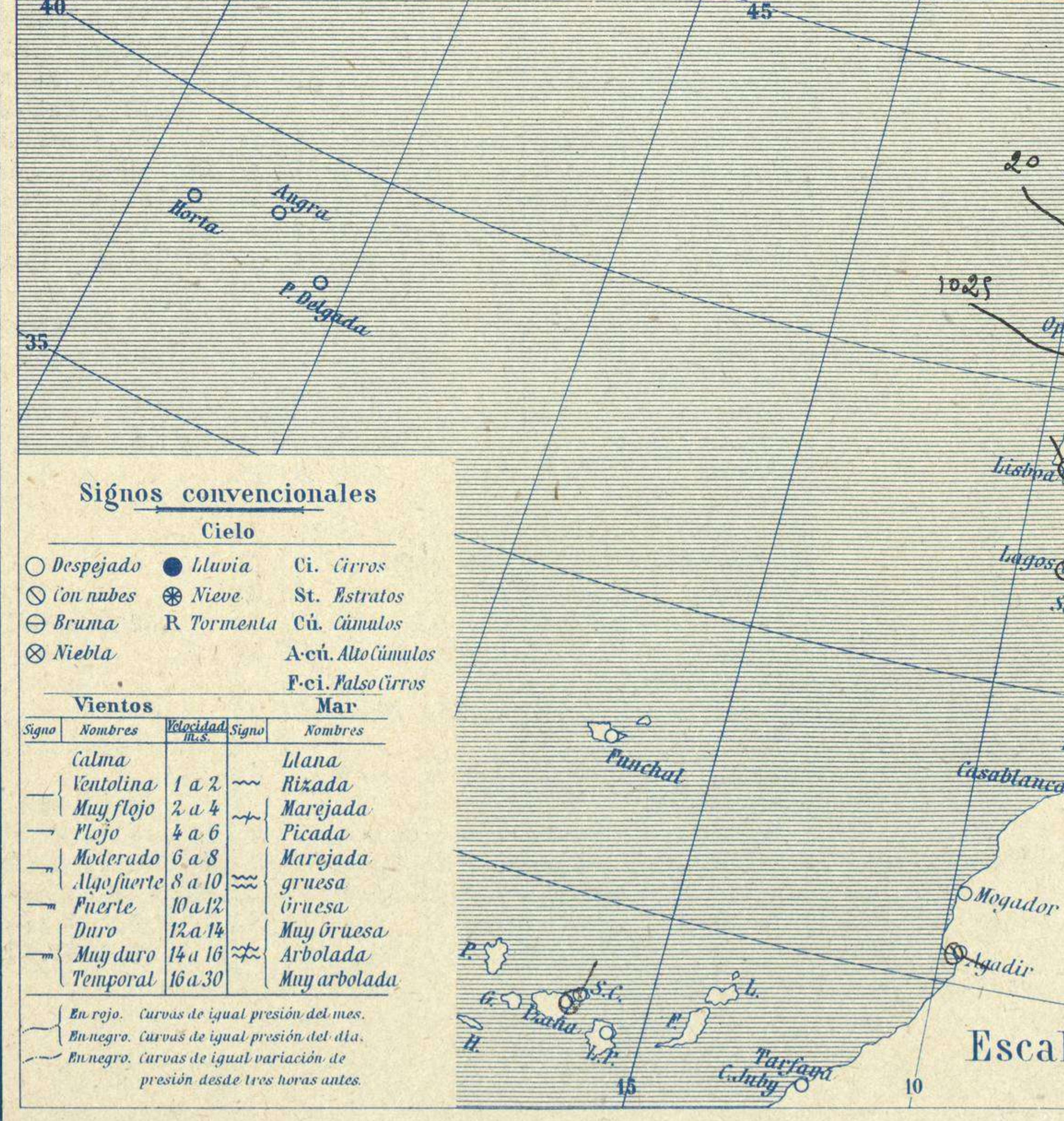
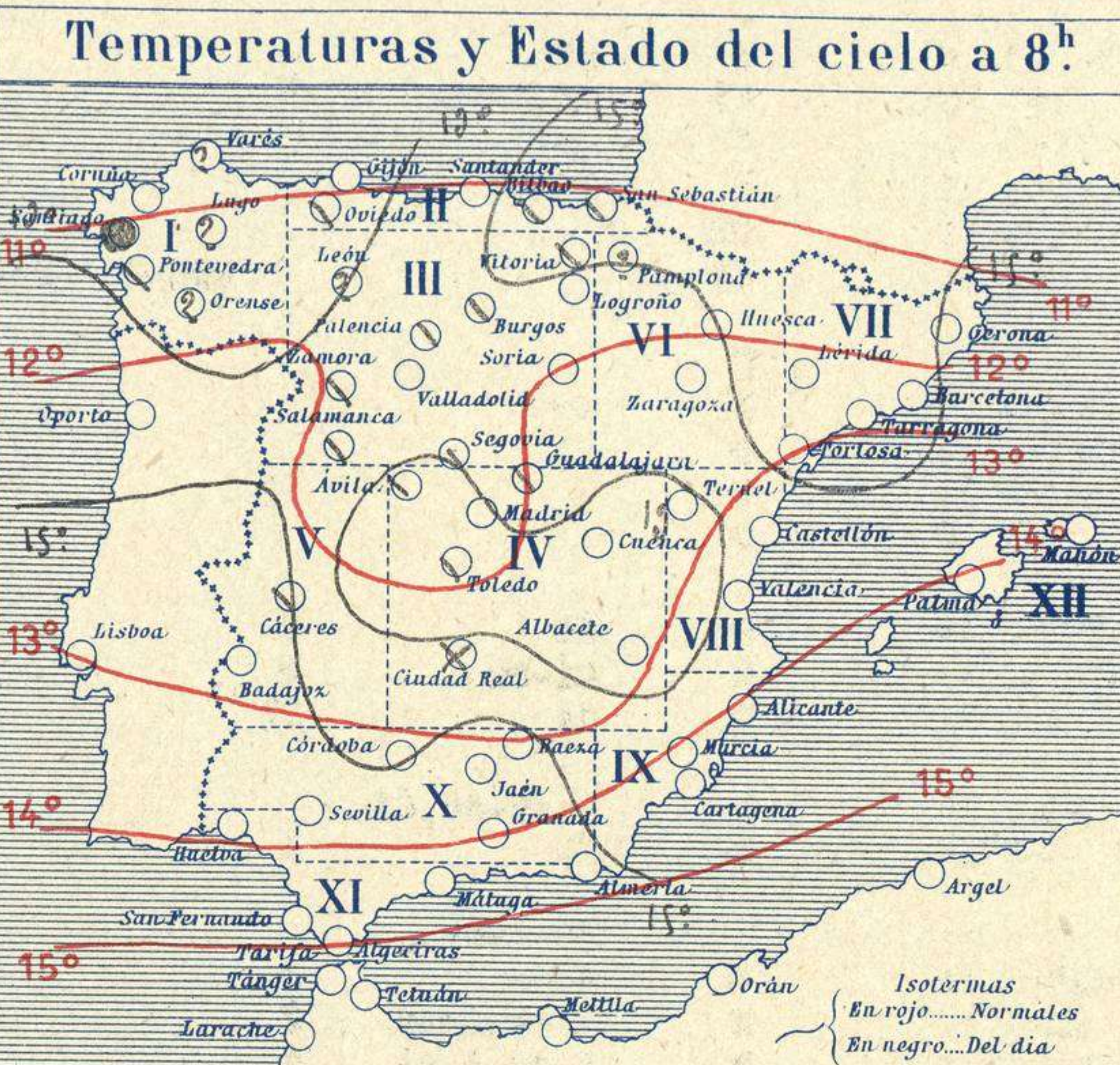
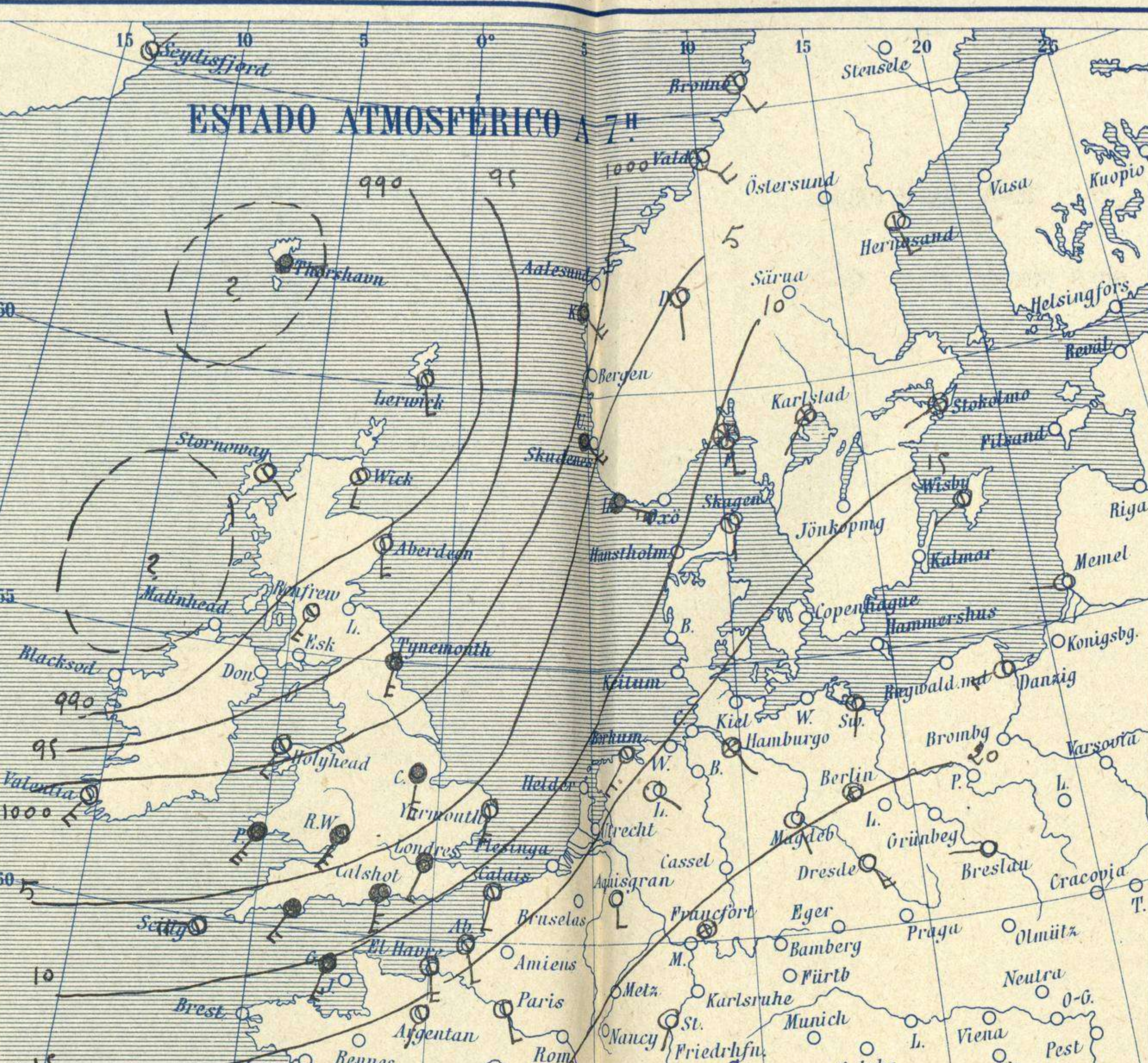
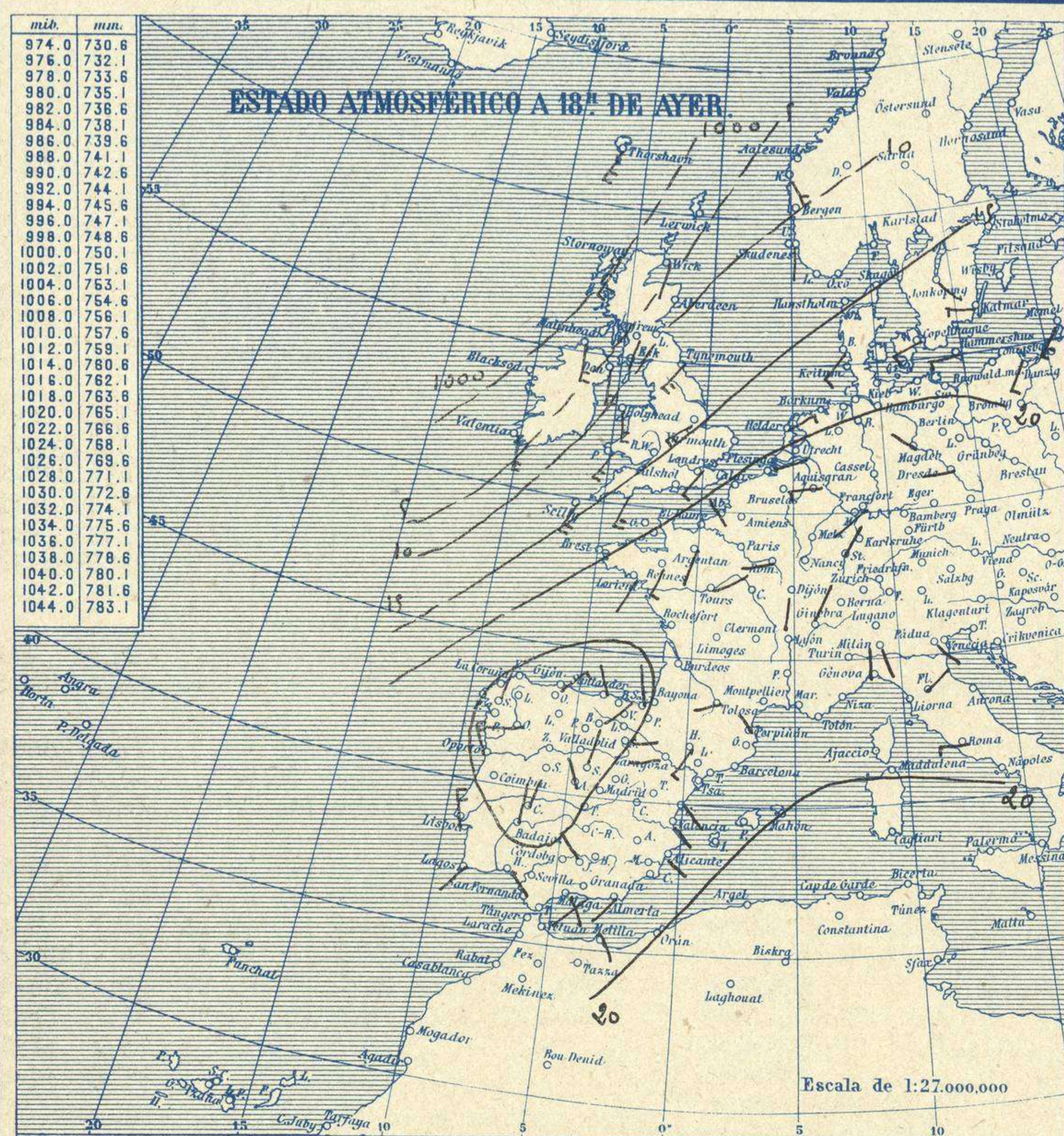


SERVICIO METEOROLÓGICO ESPAÑOL.

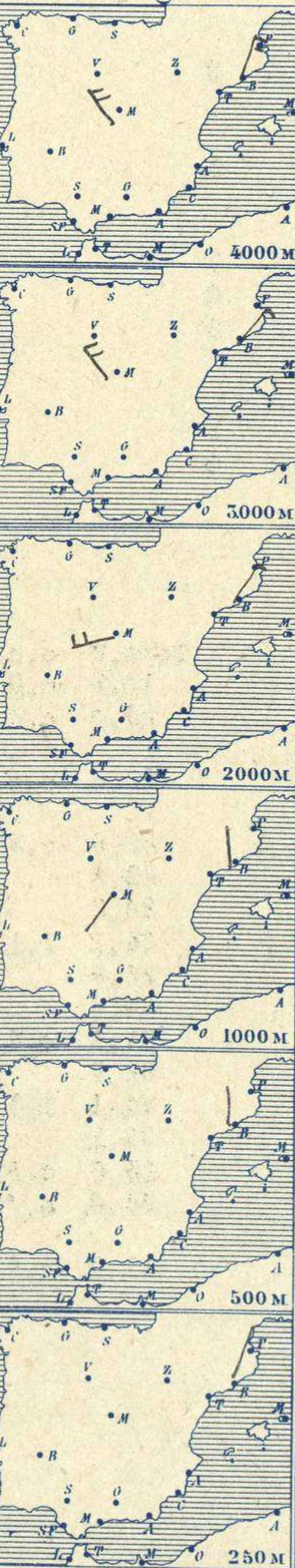
Boletín del *Lunes 15 de Abril de 1926*

AÑO XXXIV

Núm. 105



Observaciones aerológicas



Estado General

Un área de perturbación atmosférica se halla al Norte de las Islas Británicas por cuya causa llueve bastante con vientos fuertes del Sur en Inglaterra y en el Canal de la Mancha. Las presiones altas residen sobre la península Ibérica, formando un débil anticiclón.

Tiempo probable

EN LAS REGIONES.

I Vientos del Oeste y tiempo de lluvias.

II Vientos flojos de la región del Oeste y tiempo inseguro.

III Vientos flojos de dirección variable y buen tiempo.

IV Vientos flojos de dirección variable y buen tiempo.

V Buen tiempo.

VI Buen tiempo.

VII Buen tiempo.

VIII Buen tiempo.

IX Buen tiempo.

X Buen tiempo.

XI Buen tiempo.

XII Tiempo inseguro.

Temperaturas y Estado del cielo a 8h

Estaciones	Temperaturas		Lluvia
	Máx.	Mínim.	
La Coruña	16	12	ip.
Santiago	17	10	
Pontevedra	17	9	
Lugo			
Orense			
Gijón	16	10	
Oviedo	17	9	
Santander	16	10	
Bilbao	21	9	
San Sebastián	17	9	
León			
Zamora	19	5	
Palencia	17	5	
Burgos	15	2	
Soria	16	3	
Valladolid	18	4	
Salamanca	16	7	
Ávila	11	3	
Segovia	14	1	
Madrid	17	6	
Toledo	19	7	
Guadalajara	17	6	
Cuenca	16	5	ip.
Ciudad-Real	19	6	
Albacete			
Cáceres	22	10	
Badajoz	23	10	
Vitoria	18	3	
Logroño	20	4	
Pamplona			
Huesca	20	7	
Zaragoza	20	8	
Lérida			
Gerona	22	10	1
Barcelona	19	13	
Tarragona	16	11	0,3
Tortosa			
Teruel	15	4	
Castellón	19	10	
Valencia	19	10	
Alicante	17	14	
Murcia	21	8	1
Sevilla			
Córdoba	23	9	
Jaén	18	10	
Baeza	15	9	
Granada	19	8	
Huelva	23	11	
San Fernando			
Tarifa	19	15	
Algeciras	22	12	3
Málaga	19	17	
Almería	20	13	ip.
Palma	16	11	3
Ibiza			
Mahón	16	12	
Las Palmas			
St. Cruz de T.	22	17	
Laguna			
Izaña			
Tetuán	21	12	
Melilla			
Tánger			

Observaciones en Madrid de 15h del día 14 a 7h del día 15

PARQUE DEL RETIRO (Altitud 667 m.)

Horas	Barómetro		Temperatura	Humedad	Viento	Estado del Cielo	Horas de insolación
	mm	milibares					
15	710,9	947,8	17,0	50	Cal	Nuboso	10-10
18	710,1	946,7	15,8	60	WSW	id.	Temperatura máxima 17,4
1	710,6	947,4	9,0	90	Cal	id.	Id. mínima 6,2
7	710,3	947,0	8,8	86	Cal	id.	Id. máxima normal 16,5
							Id. mínima id. 5,8
							Id. normal media 11,2
							Presión normal 704,3

Signos convencionales

Cielo		Mar	
○ Despejado	● Lluvia	— llll llll	llana
○ con nubes	⊗ Nieve	— ~ ~ ~ ~	Rizada
○ Bruma	R Tormenta	— ~ ~ ~ ~	Marejada
⊗ Niebla	A-eñ. Alto cúmulos	— ~ ~ ~ ~	Picada
	F-ci. Puzo cúmulos	— ~ ~ ~ ~	Marejada gruesa
		— ~ ~ ~ ~	gruesa
		— ~ ~ ~ ~	gruesa
		— ~ ~ ~ ~	Muy gruesa
		— ~ ~ ~ ~	Arbolada
		— ~ ~ ~ ~	Muy arbolada

En rojo, curvas de igual presión del mes.
En negro, curvas de igual presión del día.
En negro, curvas de igual variación de presión desde tres horas antes.

