





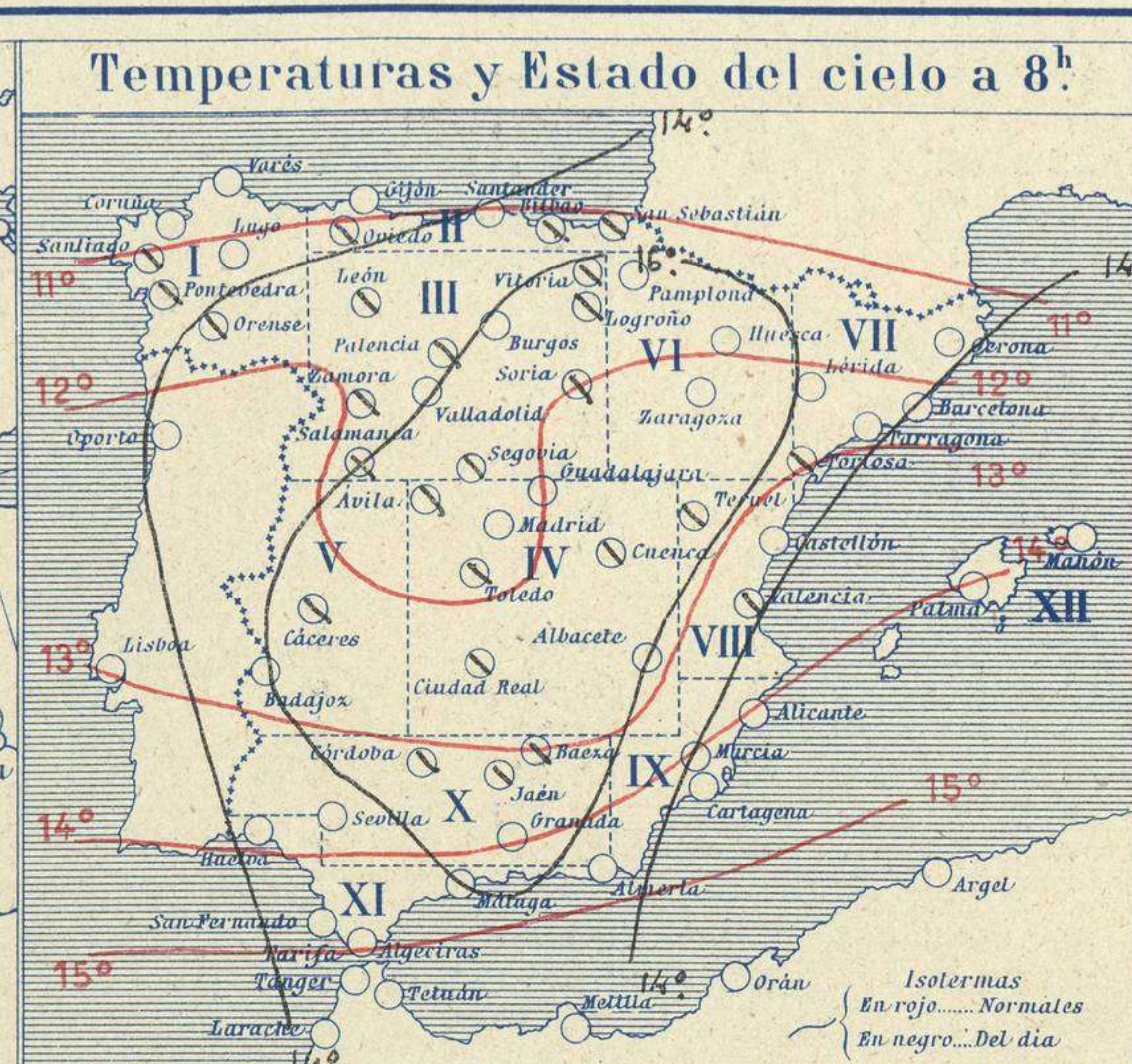
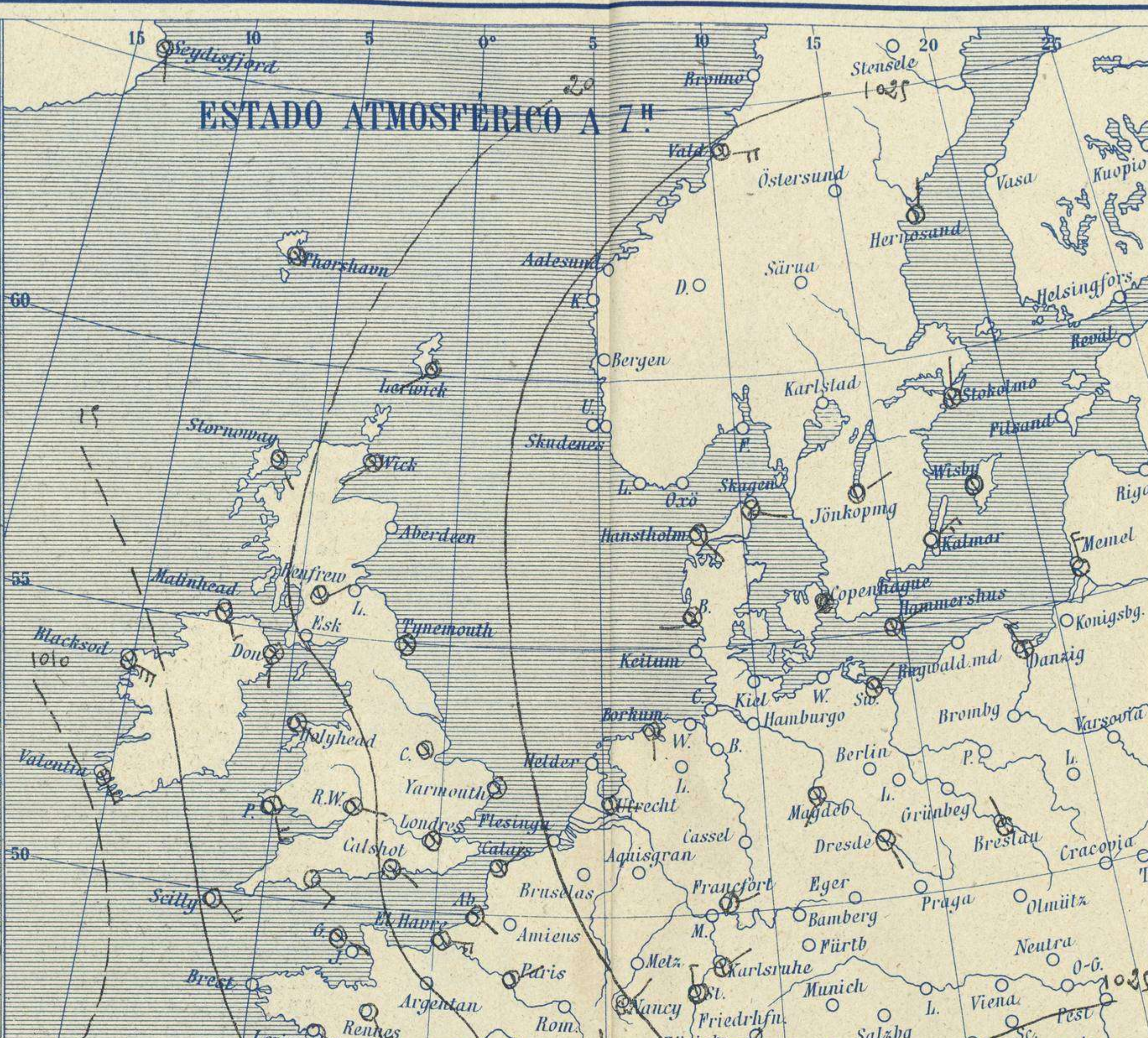
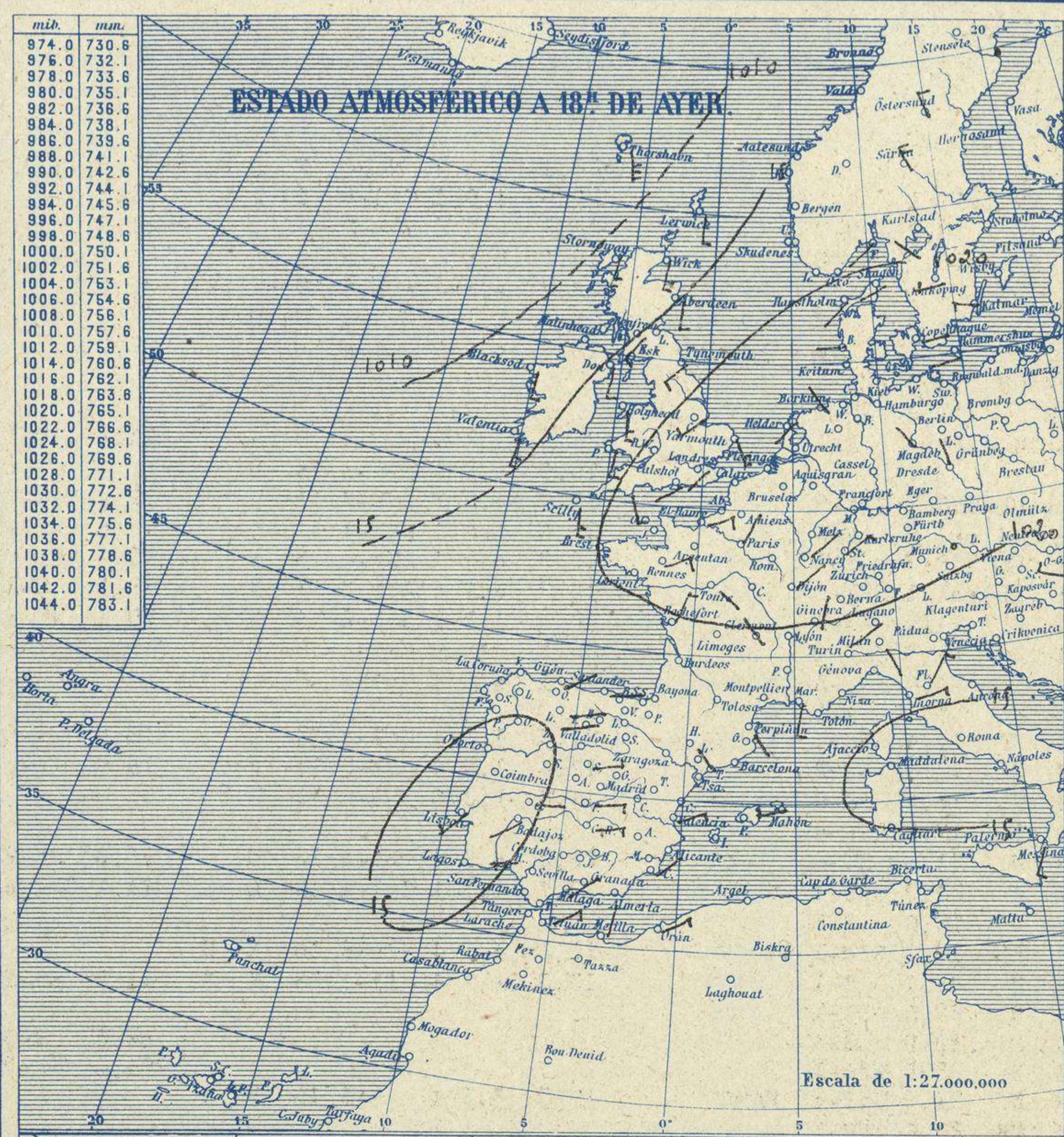


# SERVICIO METEOROLÓGICO ESPAÑOL.

## Boletín del Viernes 2 de Abril de 1926

AÑO XXXIV

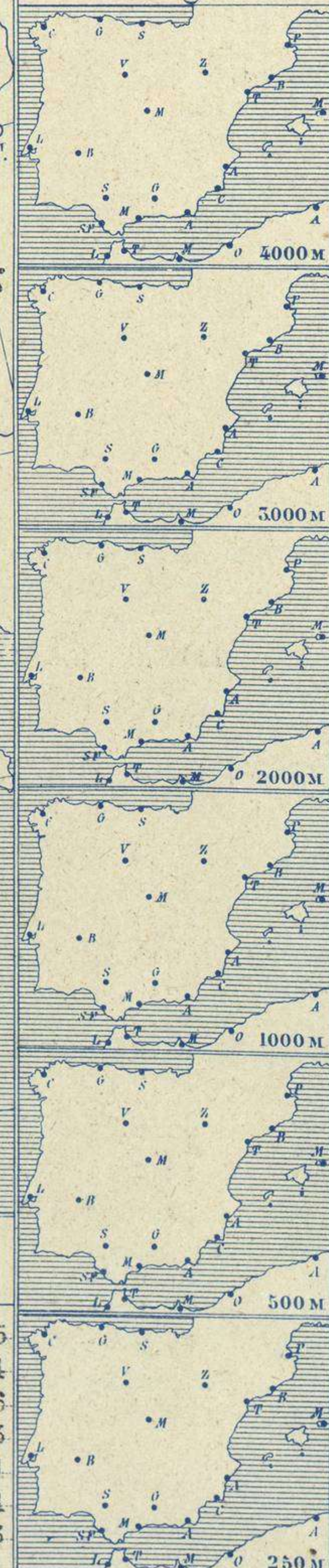
Núm.º 92



### Temperaturas extrema y Lluvia

Estaciones	Temperaturas		Lluvia
	Máx.	Mínim.	
La Coruña	20	10	
Santiago	19	11	
Pontevedra	20	8	
Lugo			
Orense	24	7	
Oijón	15	9	
Oviedo	19	10	
Santander	17	12	
Bilbao	18	8	
San Sebastián	22	11	
León	18	6	
Zamora	16	2	
Palencia	18	4	
Burgos	19	1	
Soria	21	4	
Valladolid	19	5	
Salamanca	18	6	
Ávila	17	8	
Segovia	19	7	
Madrid	18	8	
Toledo	20	7	
Guadalajara	20	6	
Cuenca	23	8	
Ciudad-Real	21	6	
Albacete	15	6	
Cáceres	20	11	
Badajoz	24	9	
Vitoria	23	5	
Logroño	23	8	
Pamplona			
Huesca	20	11	
Zaragoza	23	9	
Lérida			
Gerona	24	2	
Barcelona	22	13	
Tarragona	20	10	
Tortosa	24	10	
Teruel	23	5	
Castellón	20	11	
Valencia	18	10	
Alicante	22	9	
Murcia	27	8	
Sevilla			
Córdoba	24	10	
Jaén	22	14	
Baeza	21	10	
Granada			
Huelva	24	11	
San Fernando	24	12	
Tarifa	17	14	
Algeciras	18	12	
Málaga	20	14	
Almería	23	13	
Palma	21	9	
Ibiza			
Mahón	21	12	
Las Palmas	25	22	
St. Cruz de T.	22	16	
Laguna	20		
Izaña			
Tetuán	18	12	
Melilla	20	12	
Tánger			

### Observaciones aerológicas



### Estado General

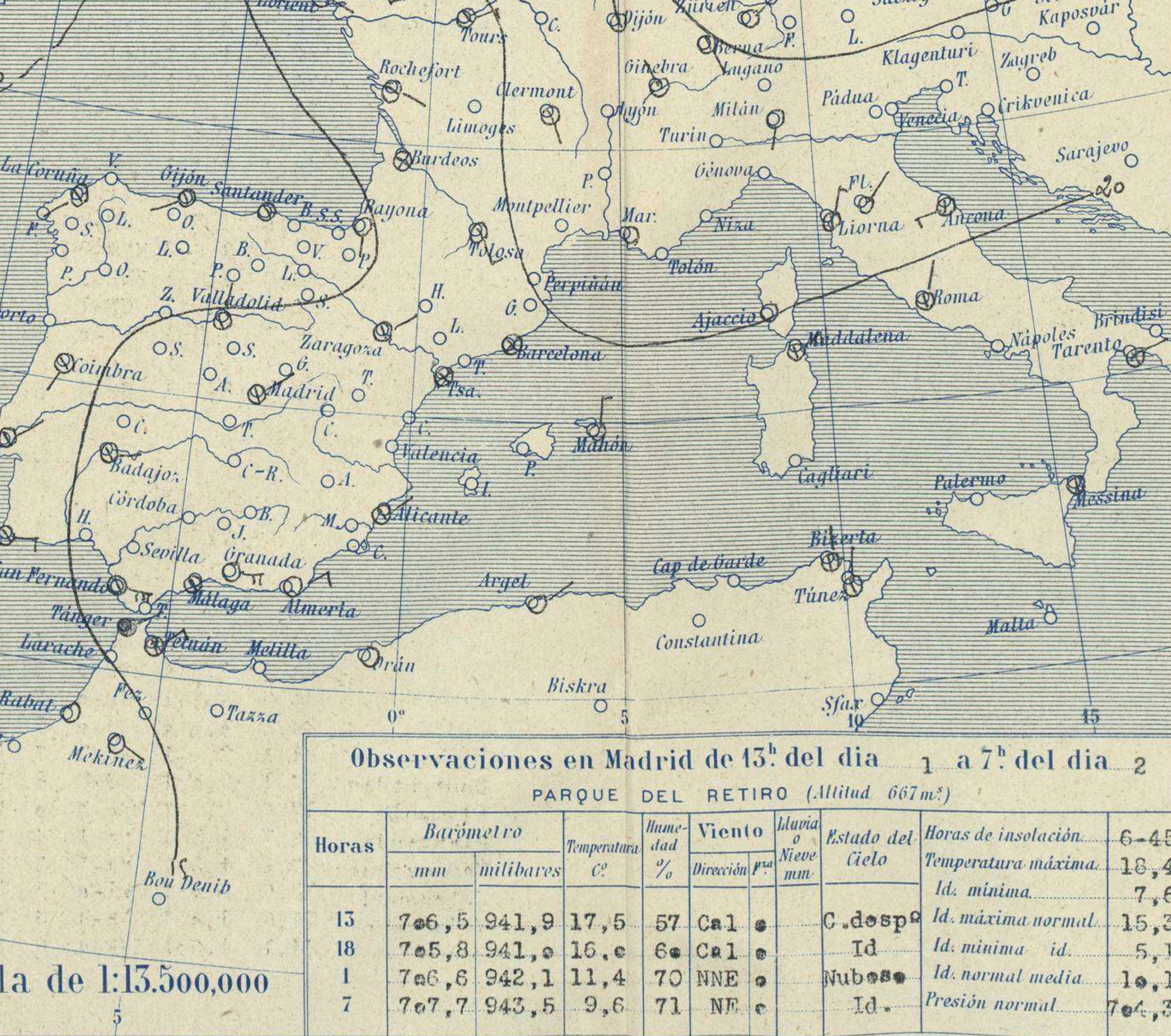
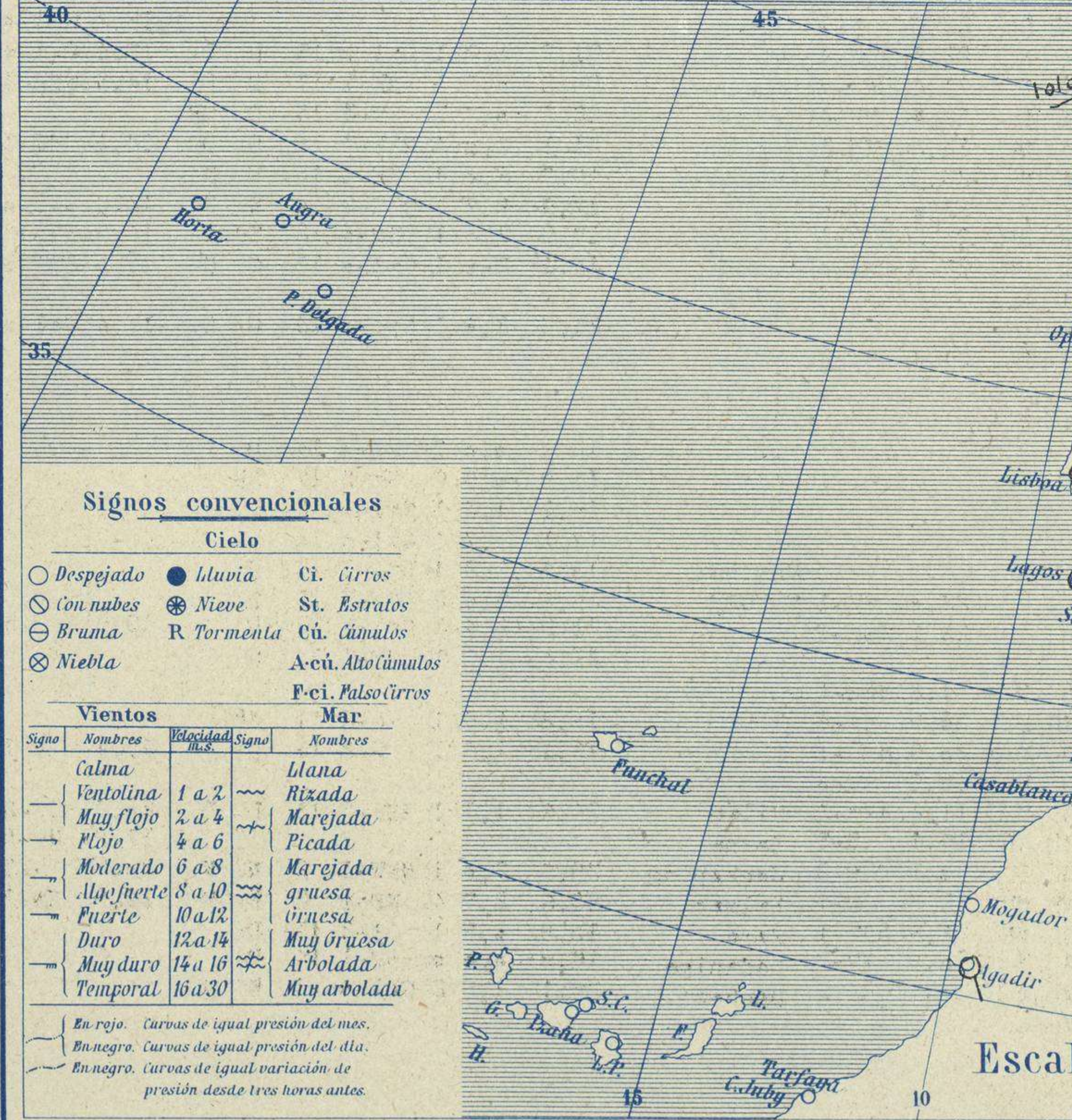
Las presiones débiles residen al occidente de Europa y las altas se hallan situadas sobre el Báltico formando un anticiclón extenso y bien caracterizado.

### Tiempo probable

EN LAS REGIONES.

I  
II  
III  
IV  
V  
VI  
VII  
VIII  
IX  
X  
XI  
XII

No se hace predicción.



### Observaciones en Madrid de 15<sup>h</sup> del día 1 a 7<sup>h</sup> del día 2

PARQUE DEL RETIRO (Altitud 667 m<sup>2</sup>)

Horas	Barómetro		Temperatura °C	Humedad %	Viento Dirección F <sup>2</sup>	Lluvia o Nieve mm	Estado del Cielo	Horas de insolación	
	mm	milibares						6-45	Temperatura máxima
15	706,5	941,9	17,5	57	Ca1		C. desp.	16,4	7,6
18	705,8	941,0	16,0	60	Ca1		Id.	15,3	5,1
1	706,6	942,1	11,4	70	NNE		Nubes	10,1	10,1
7	707,7	943,5	9,6	71	NNE		Id.	704,3	

### Signos convencionales

**Cielo**

- Despejado
- Lluvia
- con nubes
- Bruma
- Niebla
- Ci. Cirros
- St. Estratos
- Cú. Cúmulos
- A.cú. Alto cúmulos
- F-ci. Alto cirros

**Vientos**

Signo	Nombres	Velocidad	Signo	Nombres
—	Calma	1 a 2	—	Ilana
—	Ventolina	2 a 4	—	Rizada
—	Muy flojo	4 a 6	—	Marejada
—	Flojo	6 a 8	—	Picada
—	Moderado	8 a 10	—	Marejada gruesa
—	Algo fuerte	10 a 12	—	Gruesa
—	Fuerte	12 a 14	—	Muy gruesa
—	Duro	14 a 16	—	Arbolada
—	Muy duro	16 a 30	—	Muy arbolada

**Mar**

En rojo. Curvas de igual presión del mes.  
En negro. Curvas de igual presión del día.  
En negro. Curvas de igual variación de presión desde tres horas antes.

Escala de 1:13.500,000



