

INSTITUTO GEOGRÁFICO

BOLETÍN DEL SERVICIO METEOROLÓGICO

AÑO XXXIV
Núm.º 91

1926

OBSERVACIONES DEL EXTRANJERO

1.º de Abril

ESTACIONES	PRESIÓN MILIBARES		VIENTO		TEMPERATURA	TIEMPO		PRESIÓN MILIBARES		VIENTO		ESTACIONES	PRESIÓN MILIBARES		VIENTO		TEMPERATURA	TIEMPO		PRESIÓN MILIBARES		VIENTO			
	á O.º	VARIACIÓN	C	D. y F.		°	***	***	á O.º	VARIACIÓN	C		D. y F.	á O.º	VARIACIÓN	C		D. y F.	°	***	***	á O.º	VARIACIÓN	C	D. y F.
	N. M. G. N.				°	PRESENTE	PASADO	N. M. G. N.					N. M. G. N.				°	PRESENTE	PASADO	N. M. G. N.					
	OBSERVACIONES A 7 ^h												OBSERVACIONES A 7 ^h												
	OBSERV. A 7 ^h												OBSERV. A 18 ^h												
EUROPA SEPTENTRIONAL	Bronnó	1010,2	2,0	1	SW-1	1	N	LL				Galais	1021,3	0,5	1	S-1	7	D		1019,1		WSW-2			
	Hernosánd	07,7	2,0	1	Cal-o	2	nv	nv	998,6			Maguncia													
	Estocolmo	10,6	1,3	1	WNW-2	2	D	D	1003,3			Abbeville	21,4	0,8	1	Cal-o	4	D		18,9		NW-1			
	Karlstad	13,0	1,3	1	W-2	3	N	N	06,2			El Havre	21,4	1,1	1	SE-2	9	D		18,5		Cal-o			
	Wisby	12,6	0,7	1	SW-3	3	D	N				Paris	22,3	0,9	1	Cal-o	2	D		18,9		NNW-1			
	Utsire	15,6	1,5	1	SE-2	3	LL	LL				Estrasburgo	22,1	0,9	1	N-2	7	D							
	Lister	15,7	0,5	1	E-2	3	LL	LL	12,2			Argentan	22,5	1,2	4	Cal-o	4	D		17,8		Cal-o			
	Skagen	15,9	0,7	1	WSW-3	5	N	NB				Romilly													
	Hansholm	16,3	0,7	1	SSW-3	5	N	N				Brest													
	Copenhague	19,4	0,7	1	WSW-3	5	N	A				Nancy	22,2	1,3	1	NE-1	7	D							
ISLANDIA	Higavands	19,0	0,0	0	WSW-2	5	N	LL			Lorient														
	Westmannö							02,9			ESE-6														
	Seydisfjord	10,3	-2,0	5	SE-2	1	N	N	08,1			Rennes	20,9	1,2	1	E-2	4	D		18,1		S-2			
	Reykjavik							04,1			ESE-4														
	Thorshavn	10,6	0,7	1	SE-1	4	N	A	06,2			Dijón	19,8	1,6	4	?-2	8	D		16,1		?			
	Lerwick	12,4	1,5	1	SE-1	6	N	N	07,3			Tours	20,9	1,1	4	E-2	6	D		18,1		ENE-2			
	Stornoway	07,0	0,0	0	SW-1	6	N	N	03,3			Rochefort	18,6	1,2	1	WNW-6	6	D		17,9		NW-2			
	Aberdeen	12,9	1,0	1	SSW-2	8	N	N	08,2			Clermont-Fd.													
	Malin Head	05,7	-0,5	7	S-6	12	N	N	04,8			Lyon	19,7	1,9	1	Cal-o	8	D		14,9		N-3			
	Renfrew	12,6	0,5	4	Cal-o	9	N	LL	07,6			Burdeos	19,1	0,3	4	Cal-o	6	NB		16,6		ENE-1			
ISLAS BRITANICAS	Tynemouth	15,4	0,5	1	SSE-1	8	N	N	12,1			Niza													
	Blacksod-Point	01,0	-1,0	5	S-6	13	LL	LL	03,3			Marignane	14,9	2,1	1	ESE-1	10	D		10,5		WNW-3			
	Holyhead	14,5	?	?	S-4	8	N	N	11,6			Tolosa	19,5	1,5	4	SSW-1	5	D		17,1		NW-1			
	Cranwell	19,8	0,5	1	S-2	6	N	N	15,8			Bayona	19,7	0,5	1	S-2	6	D		17,5		ENE-2			
	Yarmouth	21,0	0,5	1	SW-3	6	N	D	17,2			Tolón													
	Valentia	04,5	0,5	4	S-6	12	LL	LL	05,2			Perpiñán	16,2	0,7	1	W-2	14	D		12,0		NW-8			
	Pembroque	14,6	0,0	0	SW-4	9	N	N	12,3			Ajaccio	11,3	2,6	1	Cal-o	12	N							
	Ross-on-Wye	18,4	0,5	1	SW-2	6	N	N	15,4			Oporto													
	Londres	20,5	0,5	4	S-3	6	D	D	17,6			Coimbra	16,2	0,0	0	SE-1	10	N	N	14,9		WNW-2			
	Scilly	14,9	0,0	0	S-3	11	N	N	13,4			Lisboa	16,3	0,0	0	N-2	10	NB	N	15,3		WSW-4			
ALEMANIA Y AUSTRIA	Calshot	19,9	0,5	4	SE-3	7	N	D	18,3			Lagos	13,4	0,7	4	E-2	13	N	N	15,3		SSW-2			
	Jersey	19,9	1,0	4	S-2	8	D	D	18,1			Funchal													
	Borkum	19,7	-1,3	5	WSW-1	5	N	NB				Horta													
	KUNINGEN	21,9	0,0	0	SW-1	6	D	N				Angra													
	Hamburgo											Punta Delgada													
	Swinemunde	21,1	0,7	1	WNW-1	7	N	N				Pádua	15,9	1,3	1	ENE-2	16	N	LL	1006,3		NE-2			
	Memel	16,3	2,7	1	WSW-4	3	N	N				Génova													
	Aquisgrán	22,7	0,7	1	Cal-o	5	D	D				Florenzia	10,6	0,7	1	NNE-2	16	N	D	06,6		NNE-2			
	Magdeburgo	23,0	0,7	4	S-1	6	N	N				Ancona	13,3	0,7	1	ESE-4	13	NB	LL	09,8		Cal-o			
	Berlin	21,3	1,3	1	W-1	8	N	D				Liorna	11,9	1,3	4	N-1	14	N	LL	07,5		NE-4			
POLONIA	Dresde	23,9	0,7	1	SE-4	3	N	N				Magdalena	09,7	1,3	1	ENE-4	14	N	LL	05,8		W-2			
	Breslau	23,7	1,3	1	W-1	5	N	N				Roma	10,5	0,7	4	N-2	16	N	N	06,5		SW-3			
	Francfort	23,4	1,3	4	ENE-1	5	D	D				Tarento	12,9	2,7	1	SSE-3	15	NB	N	09,3		SE-4			
	Karlsruhe	22,1	1,3	4	Cal-o	5	N	NB	18,1			Mesina	11,7	1,3	1	S-2	15	D	D	08,3		W-2			
	Munich	23,8	1,3	4	Cal-o	1	NB	NB				Venecia													
	Viena											Turin													
	Danzig	19,1	0,7	1	WSW-3	5	N	N				Praga													
	Posen											Buda-Pest													
	Varsovia											Malta													
	Cracovia											Rabat	14,7	0,0	0	Cal-o	13	N							
PAISES BAJOS	Lemberg										Agadir	14,3	-1,2	7	SE-1	13	D								
	De Bild	21,7	0,7	1	S-2	5	D	N			Fez	15,9	0,8	1	E-1	9	D		11,8		NE-2				
	Le Helder	20,5	1,3	1	WSW-3	7	N	N			Bou-Denib	16,7	1,1	4	Cal-o	8	D								
	Flesinga	21,8	1,3	1	S-1	7	D	N			Laguarda	15,1	-0,7	8	Cal-o	13	D								
	Bruselas										Biskra	16,6	0,5	1	SE-1	7	D		12,1		E-1				
	Zurich	20,9	0,7	4	NE-2	9	N	N	19,1			Orán	20,6	1,1	1	E-1	11	D		18,6		N-2			
	Berna	19,7	0,7	1	NE-3	8	N	N	18,3			Argél	18,7	0,9	1	Cal-o	16	D							
	Ginebra	20,1	1,3	4	NNE-1	9	N	D	16,7			Cap de Garde													
	Lugano	17,8	2,7	1	N-o	9	D	N	12,5			Túnez	13,5	0,8	4	W-5	14	LL		10,7		NNW-1			
	Stensele											Bizerta	13,1	1,3	1	SW-4	14	A		10,2		NW-5			
SUIZA	Ostersund	09,7	2,0	1	WSW-3	1	nv	A	01,3			Sfax	12,7	0,0	0	N-1	12	D		16,2		S-4			
	Sarna										Plymouth	17,9	?	?	SE-3	8	N	N	16,2		S-4				
	Jönköping	15,1	0,7	1	WSW-4	5	N	N	09,4			Wick	10,7	1,0	2	S-2	7	N	N	07,7		S-2			
	Kalmar	18,1	1,3	4	W-4	5	N	N	10,2			Donaghadee	12,7	1,5	1	S-5	9	N	N	09,8		S-4			
	Valdersund	11,8	2,0	1	WNW-4	3	A	A	02,4			Milán													
												Mekinez	13,5	0,0	0	E-1	6	D		11,0		E-1			

RADIOGRAMAS TRANSMITIDOS DESDE BARCOS

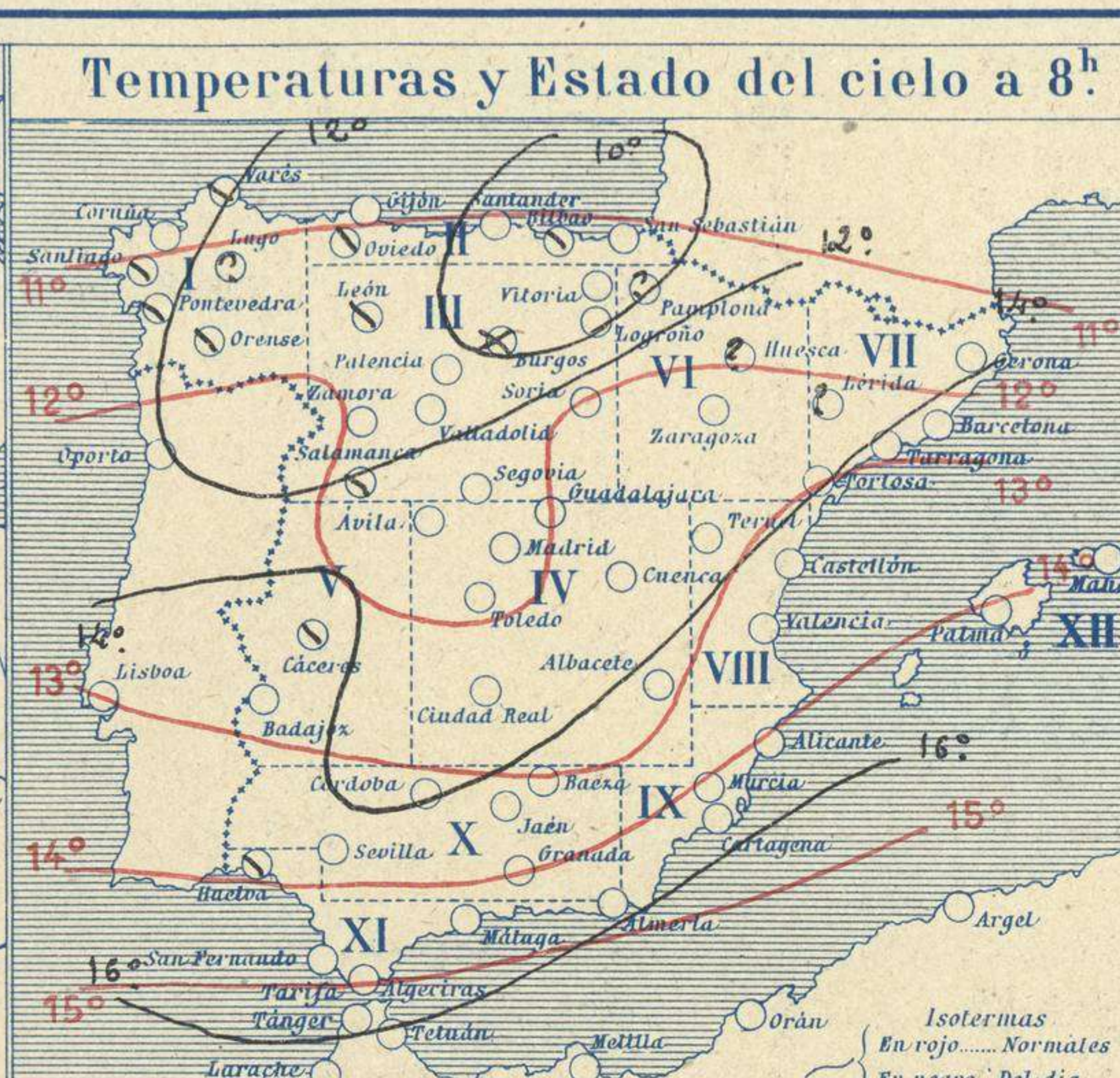
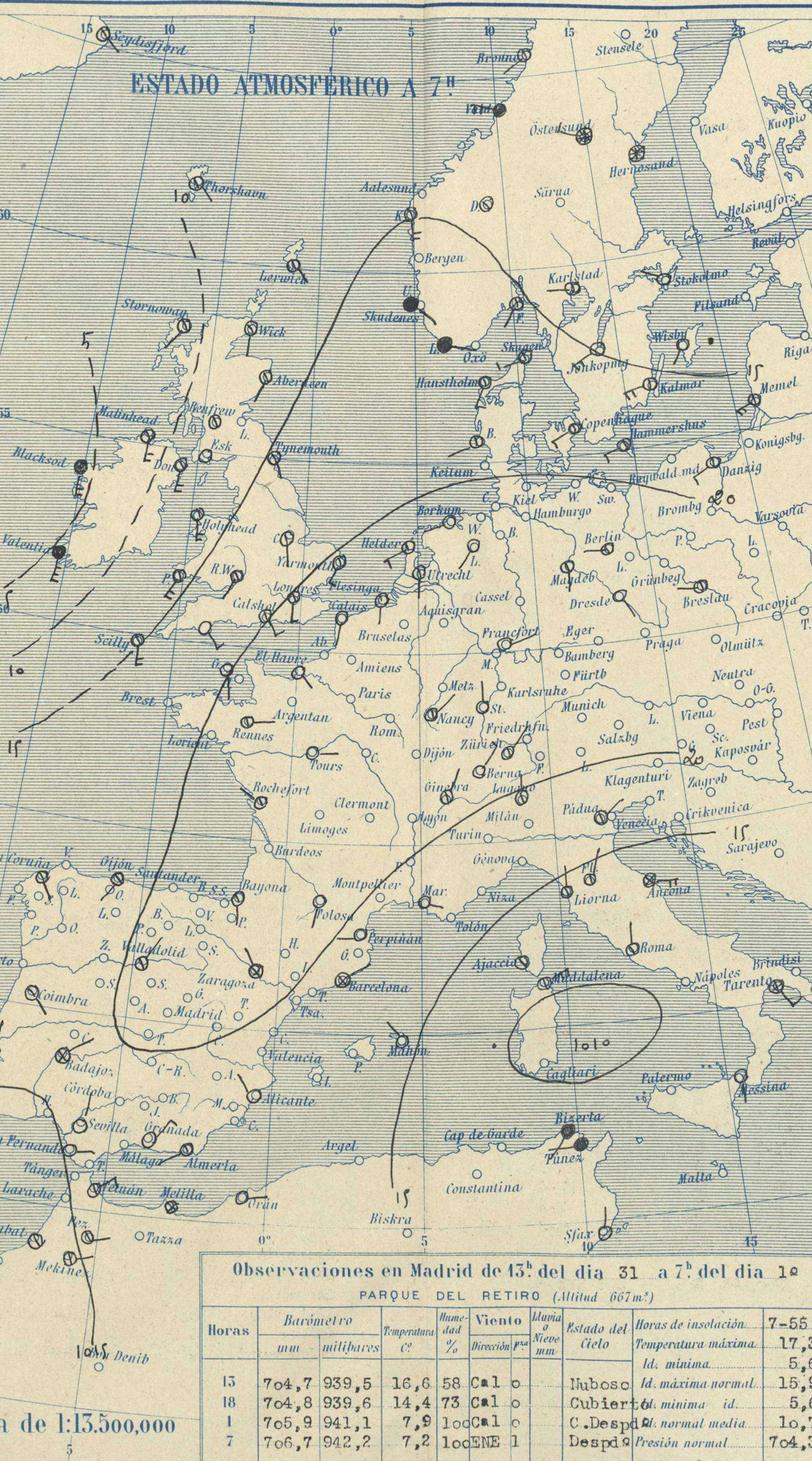
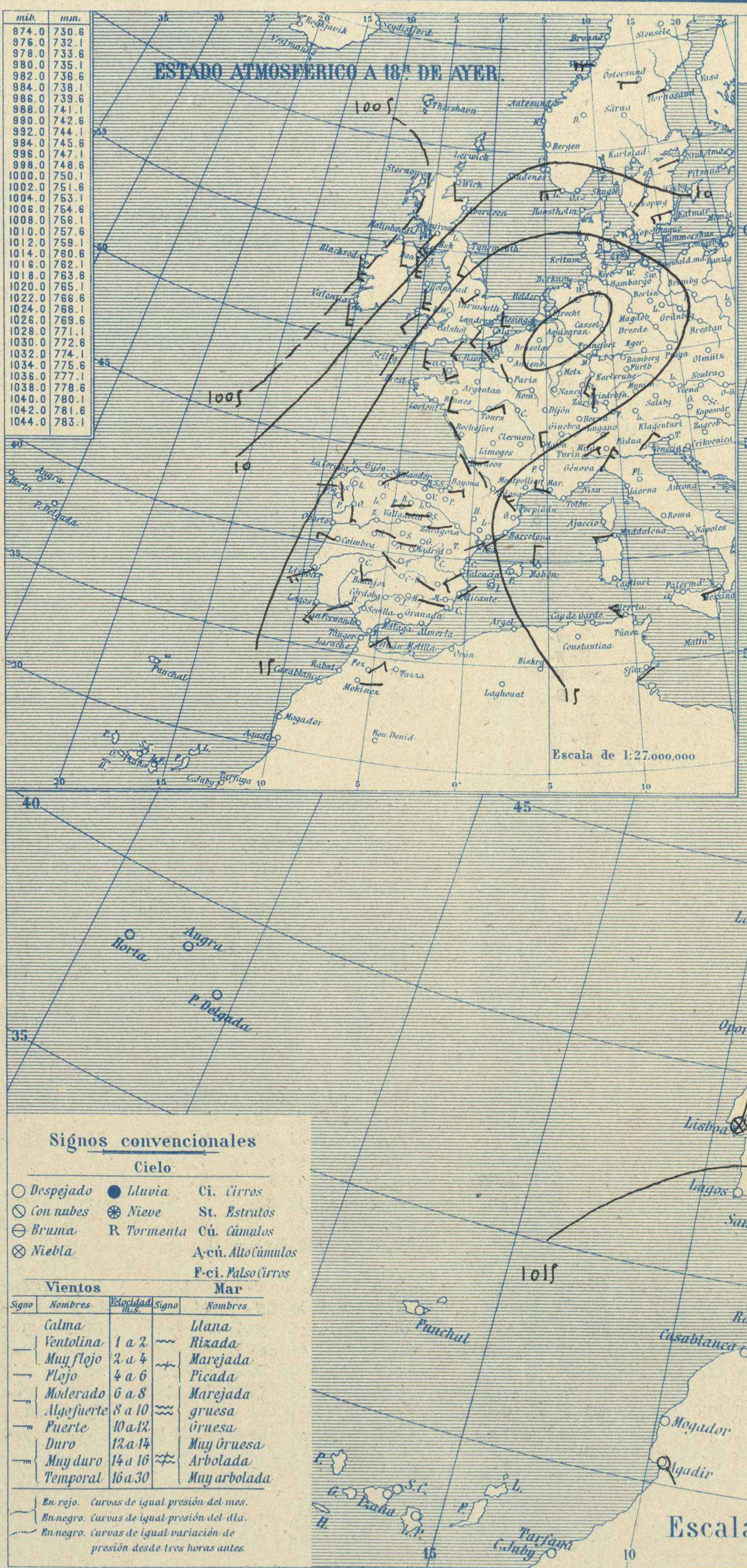


SERVICIO METEOROLÓGICO ESPAÑOL.

Boletín del *Tuesday* 1.º de Abril de 1926

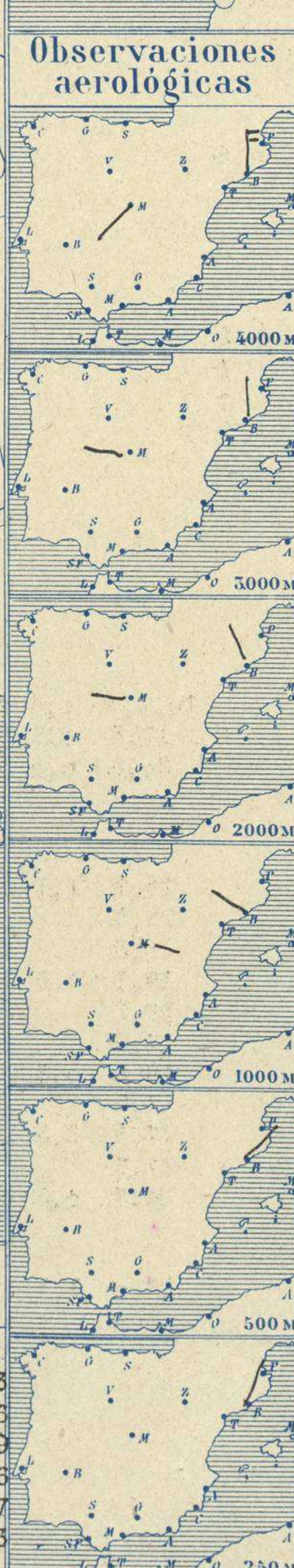
AÑO XXXIV

Núm.º 91



Temperaturas extrema y Lluvia

Estaciones	Temperaturas		Lluvia
	Máx.	Mínim.	
La Coruña	18	11	4
Santiago	16	9	
Pontevedra	17	7	
Lugo			
Orense	22	6	
Gijón	14	6	
Oviedo	15	8	
Santander	15	8	78
Bilbao	17	7	
San Sebastián	16	6	
León	14	3	
Zamora	17	3	
Palencia	15	2	
Burgos	14	0	
Soria	17	2	
Valladolid	17	4	
Salamanca	16	5	
Ávila	13	2	
Segovia	14	3	
Madrid	17	6	
Toledo	18	5	
Guadalajara	18	4	
Cuenca	16	4	
Ciudad-Real	19	6	
Albacete	18	3	
Cáceres	19	9	
Badajoz	19	7	
Vitoria	18	2	ip
Logroño	19	6	
Pamplona			
Huesca			
Zaragoza	19	7	
Lérida			
Gerona	23	7	
Barcelona	20	12	
Tarragona	21	9	
Tortosa			
Teruel	17	2	
Castellón	20	8	
Valencia	20	10	
Alicante	23	9	
Murcia	26	10	
Sevilla	20	8	
Córdoba	20	9	
Jaén	18	9	
Baeza	15	8	
Granada	19	8	
Huelva	22	9	
San Fernando	20	11	
Tarifa	18	15	
Algeciras			
Málaga	22	12	
Almería	19	11	
Palma	20	7	
Ibiza			
Mahón	20	12	
Las Palmas			
St. Cruz de T.			
Laguna			
Izaña			
Tetuán	18	10	
Melilla	21	13	
Tánger			



Estado General

Las presiones débiles del Atlántico van aproximándose al continente y las altas pierden intensidad y se retiran hacia el centro de Europa.

En España el tiempo es bueno, si bien se observan nieblas en bastantes comarcas de la mitad septentrional.

Tiempo probable

EN LAS REGIONES.

I } Vientos flojos de la región del Sur y tiempo inseguro.

II } Vientos flojos de la región del Norte y buen tiempo poco estable.

III } Vientos flojos de la región del Sur y tiempo inseguro.

IV } Vientos flojos de la región del Norte y buen tiempo poco estable.

V } Vientos flojos de la región del Sur y tiempo inseguro.

VI } Vientos flojos de la región del Norte y buen tiempo poco estable.

VII } Buen tiempo.

VIII } Vientos flojos de la región del Sur y tiempo inseguro.

IX } Vientos flojos de la región del Norte y buen tiempo poco estable.

X } Vientos moderados del Este y tiempo inseguro.

XI } Vientos moderados del Este y tiempo inseguro.

XII } Vientos del Norte y chubascos.

Observaciones en Madrid de 43^h del día 31 a 7^h del día 1.º

PARQUE DEL RETIRO (Altitud 667m.)

Horas	Barómetro		Temperatura	Humedad	Viento	Lluvia	Estado del Cielo	Horas de insolación	
	mm	milibares						7-55	Temperatura máxima
15	704,7	939,5	16,6	58	Cal	0	Nuboso	ld. mínima	17,3
18	704,8	939,6	14,4	73	Cal	0	Cubierto	ld. máxima id.	5,6
1	705,9	941,1	7,9	100	Cal	0	C. Despa	ld. normal media	10,7
7	706,7	942,2	7,2	100	ENE	1	Despa	Presión normal	704,5

Signos convencionales

Cielo

○ Despejado ● Lluvia ☉ Ci. Cirros
 ☁ Con nubes ❄ Nieve ☄ St. Estratos
 ☁ Bruma ⚡ R. Tormenta ☄ Cú. Cúmulos
 ☁ Niebla ☄ A.cú. Alto cúmulos
 ☄ F.ci. Palso cirros

Vientos

Signo	Nombres	Velocidad	Signo	Nombres
—	Calma	1 a 2	~	Ulana
—	Ventolina	2 a 4	~	Rizada
—	Muy flojo	4 a 6	~	Marejada
—	Flojo	6 a 8	~	Picada
—	Moderado	8 a 10	~	Marejada gruesa
—	Algo fuerte	10 a 12	~	gruesa
—	Fuerte	12 a 14	~	Muy gruesa
—	Duro	14 a 16	~	Arbolada
—	Muy duro	16 a 30	~	Muy arbolada
—	Temporal		~	

En rojo. Curvas de igual presión del mes.
 En negro. Curvas de igual presión del día.
 En negro. Curvas de igual variación de presión desde tres horas antes.

