

INSTITUTO GEOGRÁFICO Y CATASTRAL

BOLETÍN DEL SERVICIO METEOROLÓGICO

AÑO XXXV  
Nim. 340

1927

OBSERVACIONES DEL EXTRANJERO

5 de Diciembre

ESTACIONES	PRESIÓN MILIBARES		VIENTO	TEMPE- RATURA C°	TIEMPO		PRESIÓN MILIBARES	VIENTO	ESTACIONES	PRESIÓN		VIENTO	TEMPE- RATURA C°	TIEMPO		PRESIÓN MILIBARES	VIENTO
	N. M. G. N.	VARIACIÓN			C	D. y F.				*** PRESENTE	*** PASADO			N. M. G. N.	D. y F.		
ISLANDIA									De Bild	101,1	0,0	SE-4	3	D	D	1011,8	SE-4
									Le Helder	09,0	0,0	SSE-3	2	D	D	11,3	SE-3
									Flesinga	05,3	0,0	SE-3	5	N	N		
									Bruselas							09,7	SSE-4
									Zurich	15,1	-0,7	NE-0	0	N	NB	20,6	E-0
									Berna	14,9	-0,7	E-0	-1	NB	NB	18,6	N-0
									Ginebra	13,4	-0,7	NE-0	12	N	N	16,5	NE-0
									Lugano	14,6	-1,3	N-1	6	N	IL	18,9	N-0
									Calais	05,0	0,5	S-5	5	N		06,9	SSE-5
									Abbeville	05,7	0,0	ESE-3	4	D			
									El Havre	02,7	0,0	ESE-0	7	NB		04,9	ESE-7
									Maguncia	15,6	-0,5	ESE-5	-1	D		17,5	E-1
									Brest							998,1	S-5
									Lorient								
									Rennes	999,9	-0,5	SE-4	3	D		1003,8	SSE-5
									Argentan	1003,1	-0,5	SSE-1	5	N		06,1	SE-3
									Paris	07,0	-0,5	SE-5	4	D			
									Nancy	11,9	-0,5	NE-1	-2	D		13,5	Cal-e
									Estrasburgo	13,4	1,0	WNW-1	-1	NB		15,4	NNE-1
									Tours	04,9	-0,5	ESE-3	2	D		07,9	SE-2
									Dijon	09,8	-1,0	N-2	-1	D		12,5	Cal-e
									Rochefort	01,3	-1,0	ESE-3	8	D		05,4	ESE-2
									Clermont	?	-1,5	Cal-e	3	N		10,7	SE-2
									Lyon	10,1	-0,5	Cal-e	-2	NB		12,5	SE-2
									Burdeos	01,8	-1,0	Cal-e	5	D			
									Bayona	00,7	-1,0	S-5	14	D			
									Tolosa	02,4	-1,5	SE-5	10	N		07,5	SE-5
									Marignane	05,0	-1,5	E-2	13	N		11,6	Cal-e
									Perpiñan	04,6	-1,5	WSW-2	11	IL		10,2	SE-5
									Ajaccio							09,3	Cal-e
									Oporto	997,3	-2,0	S-1	9	N	A	05,1	S-2
									Colmbra	99,0	-2,5	SSE-4	8	IL	IL	05,5	SSE-2
									Lisboa	1002,3	-1,5	WNW-4	10	IL	IL	08,2	S-1
									Lagos	03,3	-2,5	SW-5	14	T	IL	06,7	Cal-e
									Funchal								
									Horta								
									Turin	13,8	0,0	NE-3	8	IL	IL	17,4	SSE-2
									Milan	13,3	0,0	NNE-3	9	N	N	19,7	Cal-e
									Pádua	13,0	-1,3	NNE-3	9	N	IL	17,9	F-1
									Venecia								
									Génova	08,3	-1,3	NE-7	8	N	N	15,5	F-6
									Florenzia	07,8	-1,3	NE-4	13	N	N	14,1	ESE-4
									Liorna	07,5	-2,0	ESE-6	14	N	N		
									Ancona	12,3	-1,3	Cal-e	10	N	IL		
									Zara	11,7	-0,7	ESE-4	13	N	IL	?	?-3
									Roma	07,7	-1,3	NNE-3	11	N	F	13,8	E-2
									Magdalena	01,3	-4,0	ESE-6	12	N	IL	08,3	E-4
									Taranto	11,9	0,0	SE-5	15	IL	IL		
									Mesina	06,3	0,0	S-4	18	IL	IL		
									Tánger	10,1	-1,0	ESE-3	10	N			
									Oran								
									Argel								
									Bizerta								
									Túnez								
									Rabat	?	-0,5	SE-4	12	IL			
									Fez							09,0	SSE-2
									Tazza							07,3	NE-1
									Sfax								
									Casablanca								
									Mequínez	09,3	0,0	Cal-e	7	IL		08,4	WSW-1
									Agadir								

RADIOGRAMAS TRANSMITIDOS DESDE BARCOS

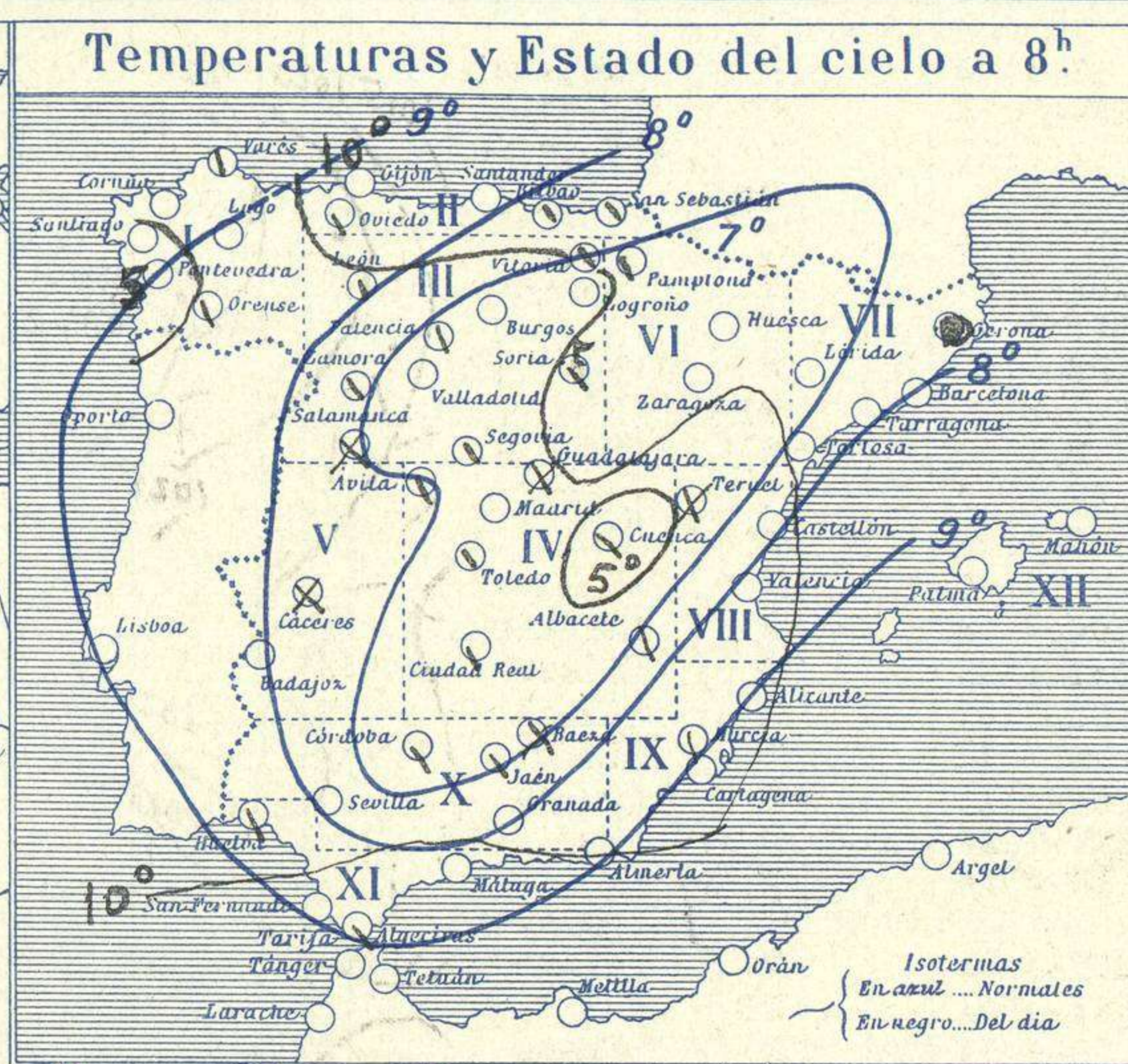
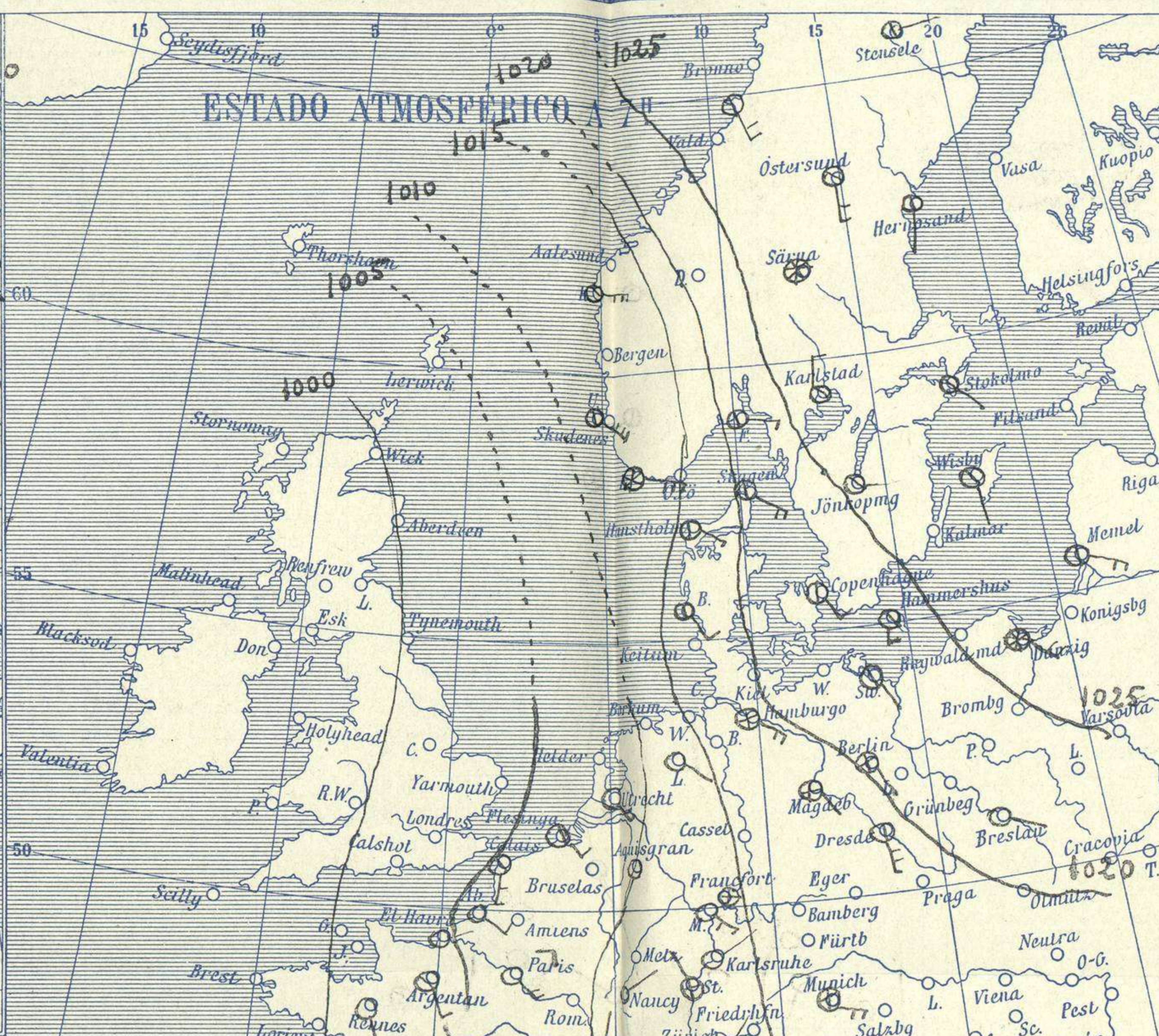
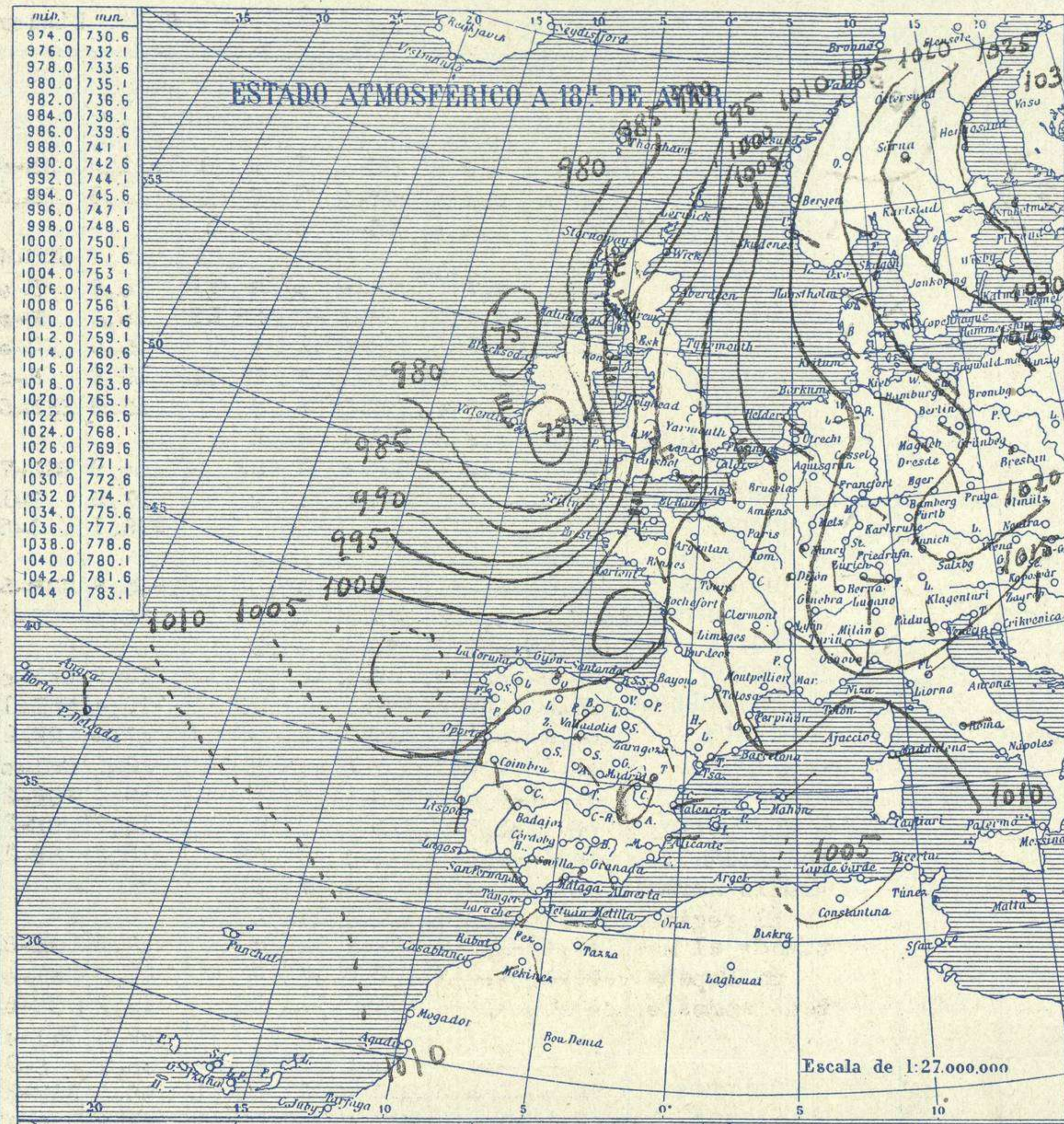


# SERVICIO METEOROLÓGICO ESPAÑOL.

## Boletín del Norte 6 de Diciembre de 1927

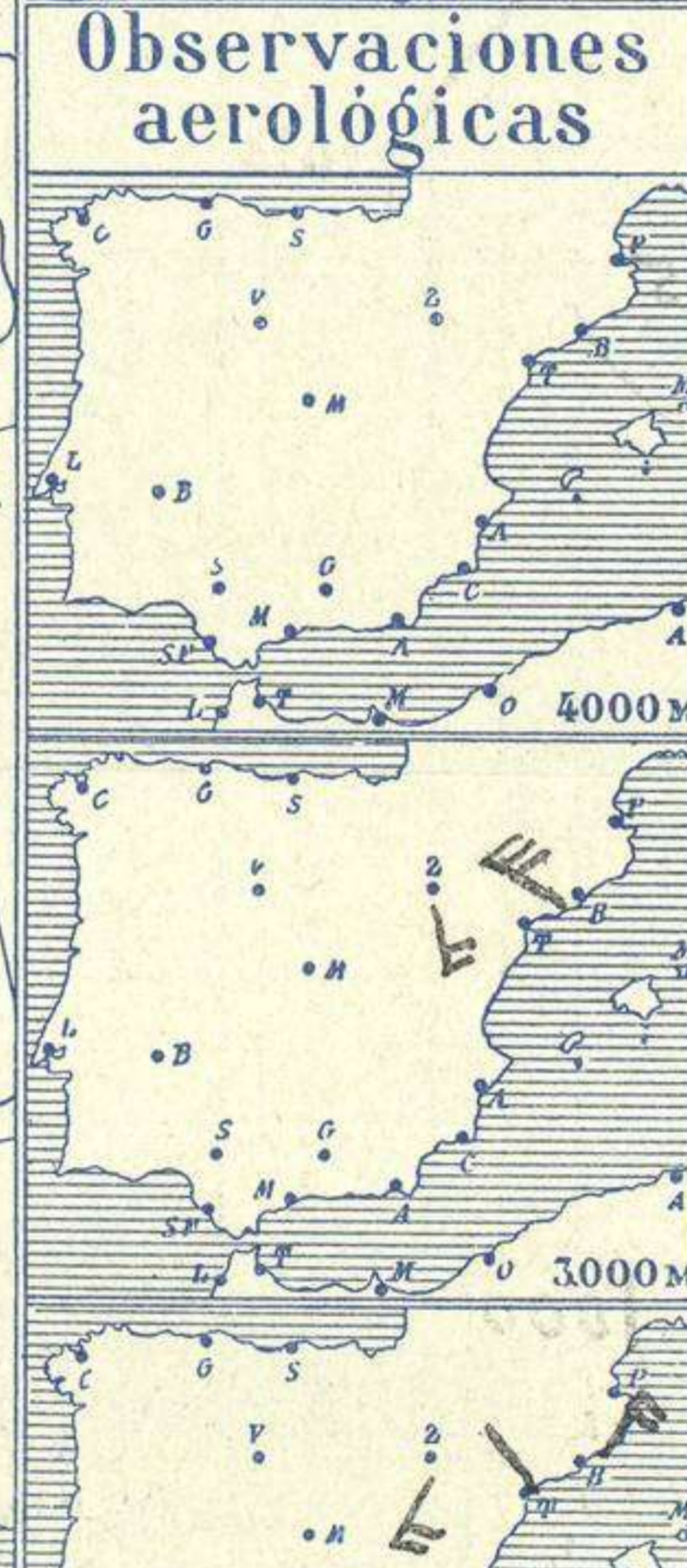
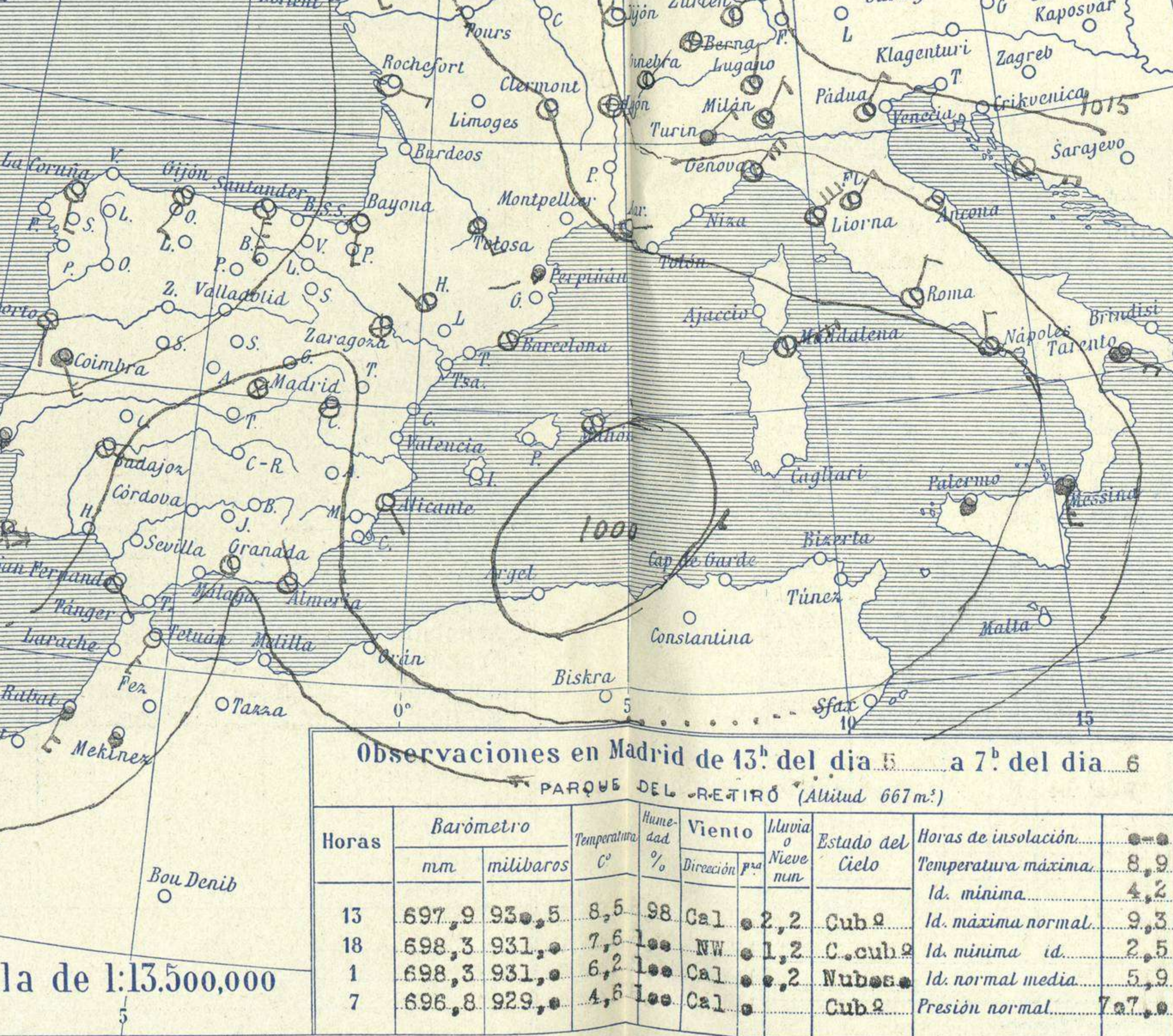
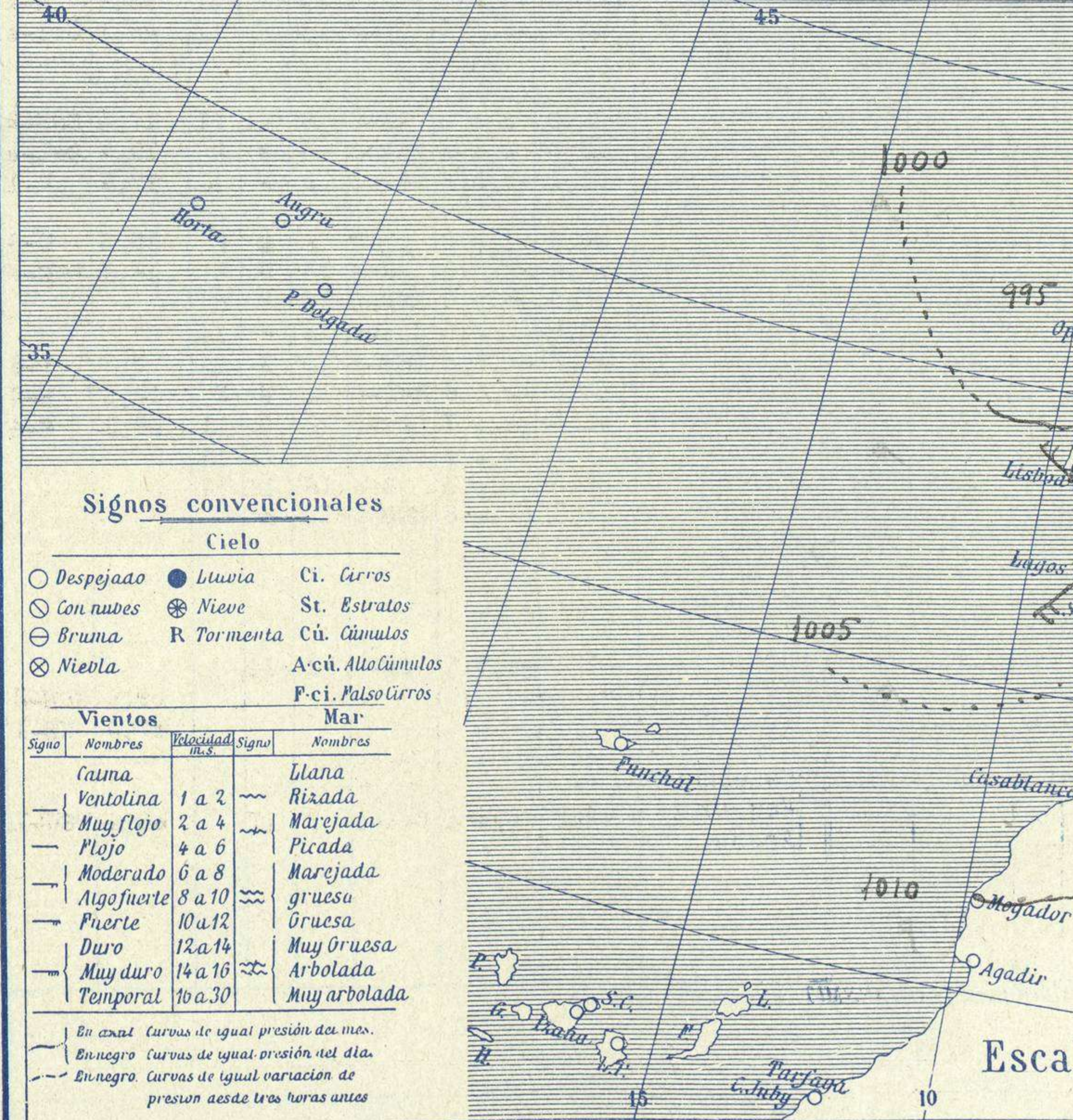
AÑO XXXV

Núm. 340



Temperaturas extrema y Lluvia

Estaciones	Temperaturas		Lluvia mm
	Máx.	Mín.	
La Coruña	14	8	16
Santiago			
Pontevedra			
Lugo			
Orense	10	4	10
Gijón	13	10	
Oviedo	14	8	
Santander	14	8	
Bilbao	17	11	
San Sebastian	18	12	
León	7	2	
Zamora	8		
Palencia	8	2	
Burgos	10	3	
Soria	8	1	
Valladolid	9	0	3
Salamanca	7	1	
Ávila	6	1	
Segovia	8	3	
Madrid	9	4	7,6
Toledo	10	4	
Guadalajara	10	4	3
Cuenca	12	1	
Ciudad-Real	11	2	
Albacete	14	4	
Cáceres	10	3	ip
Badajoz	10	2	ip
Vitoria	12	5	
Logroño			
Pamplona	13	6	
Huesca	12	6	
Zaragoza	13	3	
Lérida			
Gerona	17	6	23
Barcelona	16	2	
Tarragona	17	10	
Tortosa	17	6	17
Teruel	11	1	
Castellón	16	10	1
Valencia			
Alicante	18	8	1
Murcia	17	7	?
Sevilla	16	4	
Córdoba	13	5	
Jaén	11	5	2
Baeza	10	4	3
Granada	10	5	3
Huelva	15	4	ip
San Fernando	13	6	
Tarifa	13	10	6
Algeciras	16	6	3
Málaga	14	7	
Almería	17	9	2
Palma	18	9	
Ibiza			
Mahón	18	13	1
Las Palmas			
St Cruz de T.	20	6	ip
Laguna			
Izaña			
Tetuán	14	9	?
Melilla	18	12	10
Tánger			



**Estado General**

La perturbación atmosférica del Atlántico prosigue su desarrollo normal y lento. El régimen de lluvias se extiende al Mediterráneo. En España varía poco el estado atmosférico.



EN LAS REGIONES.

I	
II	
III	
IV	
V	
VI	Vientos flojes y moderados de dirección variable y régimen de lluvias.
VII	
VIII	
IX	
X	
XI	
XII	

Observaciones en Madrid de 13<sup>h</sup> del día 5 a 7<sup>h</sup> del día 6 PARQUE DEL RETIRO (Altitud 667m.)

Horas	Barómetro		Temperatura °C	Humedad %	Viento Dirección	Lluvia o Nieve mm	Estado del Cielo	Horas de insolación
	mm	milibaros						
13	697,9	930,5	8,5	98	Cal.	2,2	Cub. 9	Id. máxima normal. 8,9
18	698,3	931,0	7,6	100	NW.	1,2	C. cub. 9	Id. mínima id. 4,2
1	698,3	931,0	6,2	100	Cal.	0,2	Nubes 2	Id. normal media. 5,9
7	696,8	929,0	4,6	100	Cal.	0	Cub. 2	Presión normal. 7,7, 9

