

Table with columns for stations (ESTACIONES), pressure (PRESIÓN MILIBARES), wind (VIENTO), temperature (TEMPERATURA), and time (TIEMPO). It lists various international locations and their corresponding meteorological data for November 30, 1927.

RADIOGRAMAS TRANSMITIDOS DESDE BARCOS

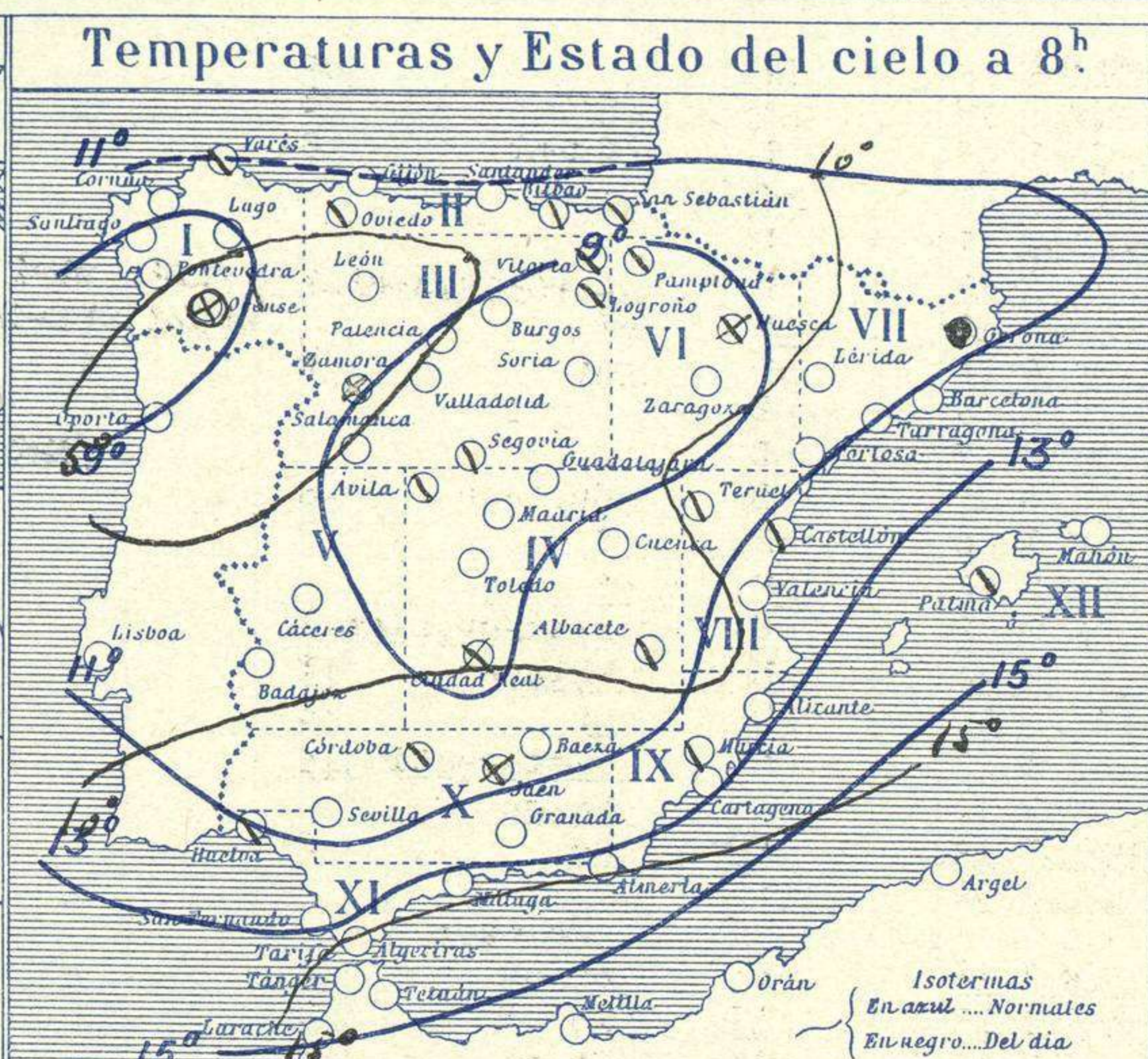
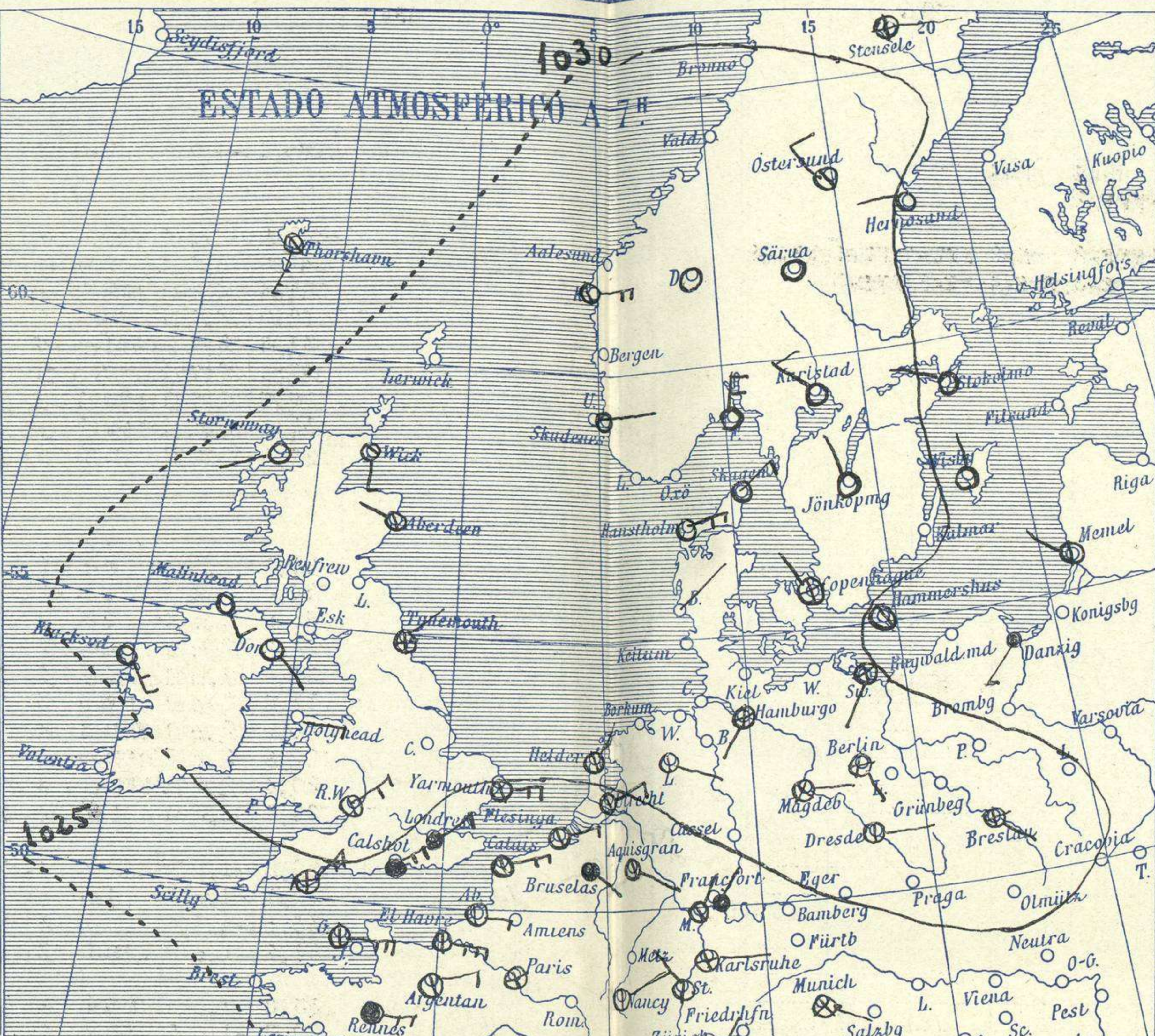
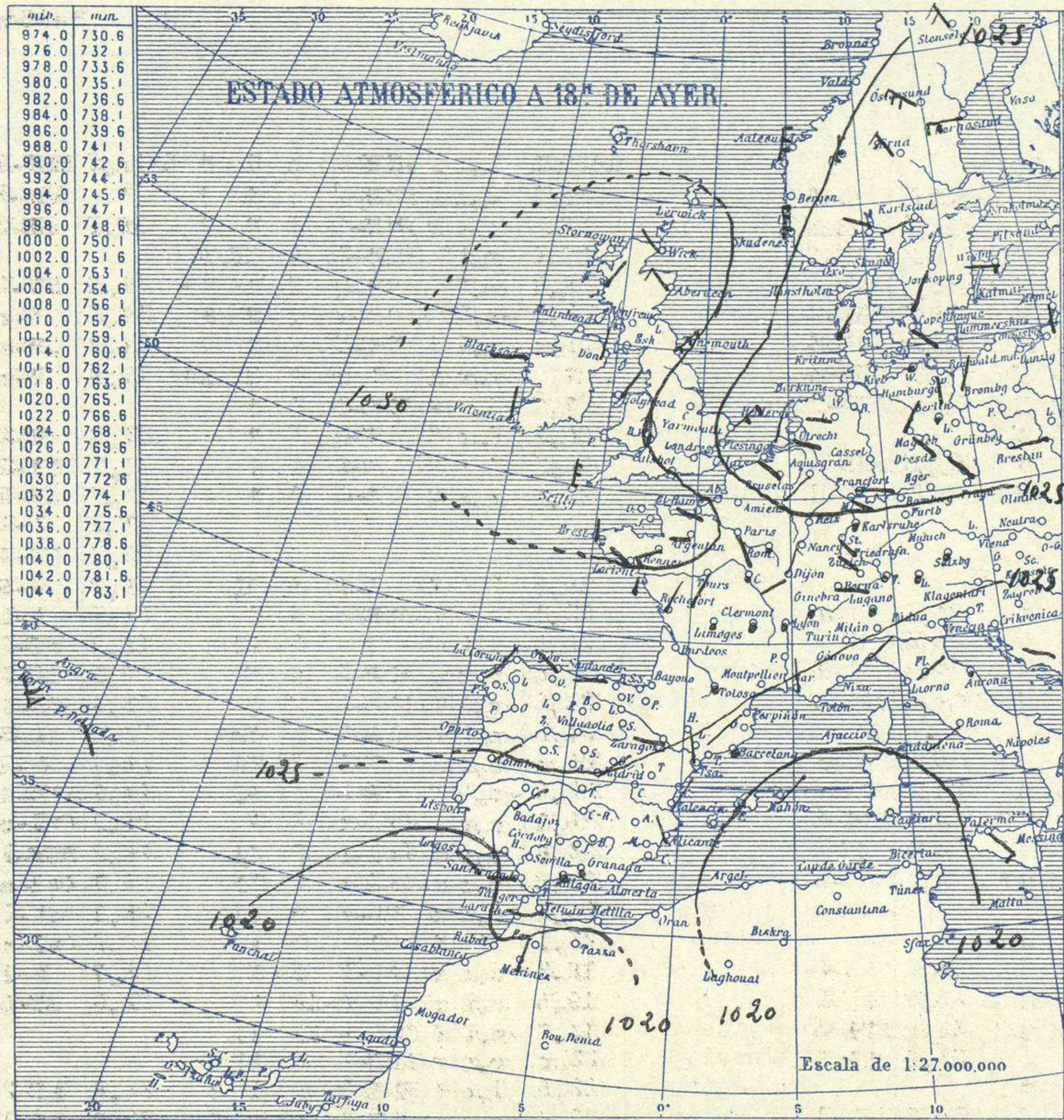


SERVICIO METEOROLÓGICO ESPAÑOL.

Boletín del *Miércoles 30 de Noviembre* de 1927

AÑO XXXV

Núm. 354



Observaciones aerológicas



Estado General

Se aleja hacia oriente la pequeña perturbación atmosférica del Atlántico con lo cual mejora el tiempo en España. Las presiones altas se hallan en el mar del Norte.

Tiempo probable

- EN LAS REGIONES:
- I
 - II
 - III
 - IV
 - V
 - VI Vientos flojos de dirección variable y buen tiempo.
 - VII
 - VIII
 - IX
 - X
 - XI
 - XII

Temperaturas extrema y Lluvia

Estaciones	Temperaturas		Lluvia mm
	Máx.	Mínim.	
La Coruña	14	9	
Santiago	13	4	
Pontevedra			
Lugo			
Orense	16	1	
Gijón	13	8	4
Oviedo	11	6	1
Santander	13	9	1
Bilbao	11	8	8
San Sebastián	12	6	10
León	5	-1	
Zamora	10	-3	
Palencia	8	-2	
Burgos	6	-1	
Soria	10	-2	
Valladolid	11	-1	
Salamanca	6	-6	
Ávila	4	-1	
Segovia	8	-2	
Madrid	11	3	
Toledo	13	4	
Guadalajara	12	1	
Cuenca	13	0	
Ciudad-Real	13	1	
Albacete	12	-1	ip
Cáceres	13	5	
Badajoz	16	4	
Vitoria	8	4	2
Logroño	10	4	
Pamplona	9	4	
Huesca	8	2	
Zaragoza	11	6	
Lérida			
Gerona	16	10	ap
Barcelona	16	11	1
Tarragona	14	10	ip
Tortosa	15	11	
Teruel	7	4	
Castellón	18	11	
Valencia	17	9	
Alicante	19	9	
Murcia	18	9	
Sevilla			
Córdoba	18	7	
Jaén	15	6	
Baeza	15	5	
Granada	16	5	
Huelva	20	9	
San Fernando	16	10	
Tarifa	17	13	
Algeciras	19	12	
Málaga	19	12	
Almería	18	12	
Palma	18	12	2
Ibiza			
Mahón	17	12	20
Las Palmas			
St Cruz de T.	21	17	
Laguna			
Izania			
Tetuán	20	9	
Melilla	20	12	
Tánger			

Signos convencionales

Cielo

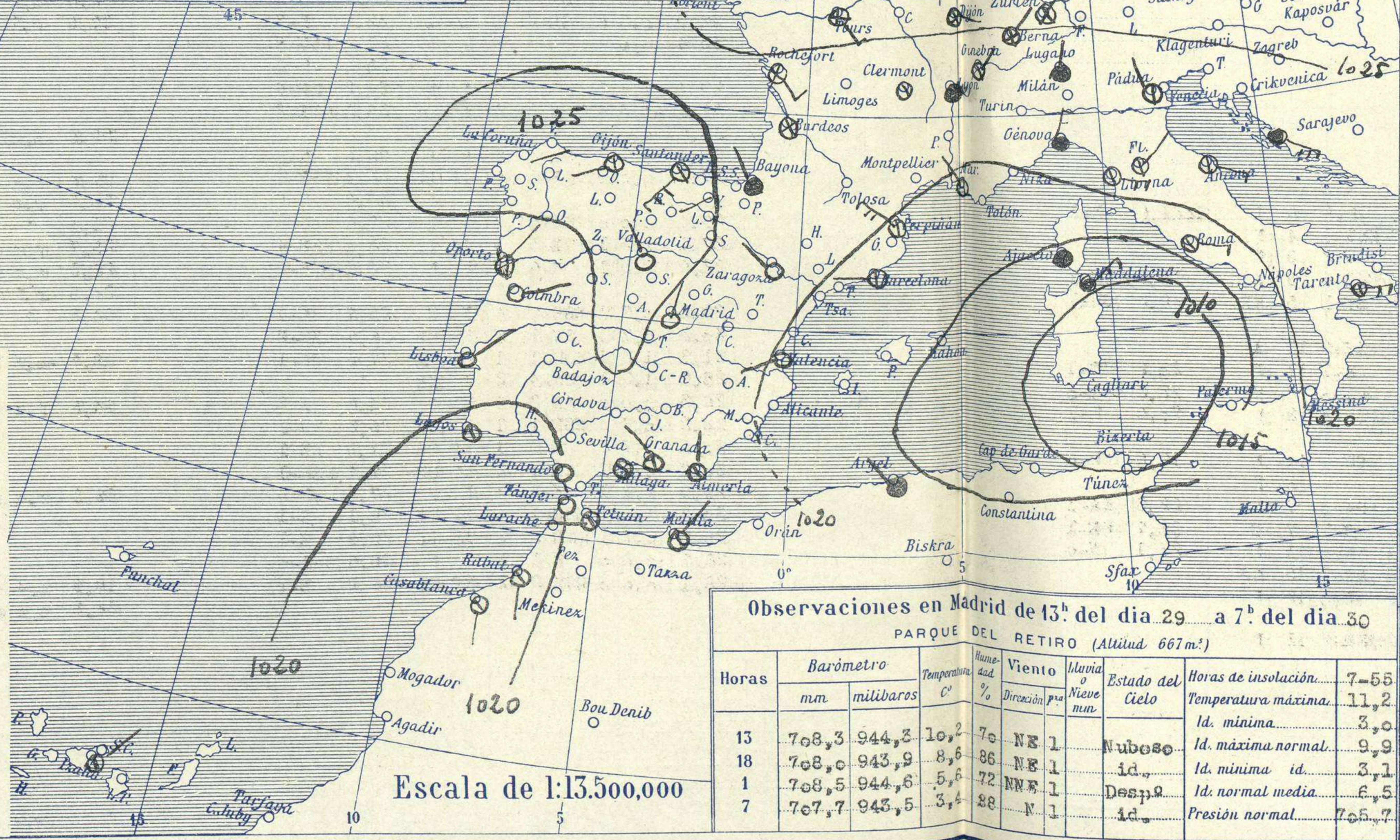
- Despejado ● Lluvia Ci. Cirros
- ☁ Con nubes ☁ Nieve St. Estratos
- ☁ Bruma R Tormenta Cú. Cúmulos
- ☁ Nieve A.cit. Alto Cúmulos
- ☁ P.ei. Pseudo Cirros

Vientos

Signo	Nombres	Velocidad (m/s)	Signo	Nombres
—	Calma	1 a 2	—	Ulana
—	Ventolina	2 a 4	—	Rizada
—	Muy flojo	4 a 6	—	Marejada
—	Flojo	6 a 8	—	Picada
—	Moderado	8 a 10	—	Marejada
—	Algo fuerte	10 a 12	—	gruesa
—	Fuerte	12 a 14	—	Óruesa
—	Duro	14 a 16	—	Muy Óruesa
—	Muy duro	16 a 18	—	Arbolada
—	Temporal	18 a 30	—	Muy arbolada

Mar

- En azul Curvas de igual presión del mar.
- En negro Curvas de igual presión del día.
- En negro Curvas de igual variación de presión desde tres horas antes.



Observaciones en Madrid de 13^h del día 29 a 7^h del día 30

PARQUE DEL RETIRO (Altitud 667 m.)

Horas	Barómetro		Temperatura	Hum. rel.	Viento	Lluvia	Estado del Cielo	Horas de insolación
	mm	milibars						
13	708,3	944,3	10,2	70	NE 1	Nuboso	7-55	
18	708,0	943,9	8,6	86	NE 1	id.	11-2	
1	708,5	944,6	5,6	72	NE 1	id.	3-0	
7	707,7	943,5	3,4	88	N 1	Despej.	9-9	

Id. = Igual que la observación anterior.

