



INSTITUTO GEOGRÁFICO

BOLETÍN DEL SERVICIO METEOROLÓGICO

AÑO XXXIII  
Nim. 251

1925

8 de Septiembre

OBSERVACIONES DEL EXTRANJERO

Main table with columns for ESTACIONES, PRESSION MILIBAREJ, VIENTO, TEMPERATURA, TIEMPO, and ESTACIONES. It lists various international stations and their corresponding meteorological data.

RADIOGRAMAS TRANSMITIDOS DESDE BARCOS

Table with columns: DIA, HORA, LAT.N, LONG.E, PRES.MB, VIENTO. It contains three rows of data for radiograms transmitted from ships.

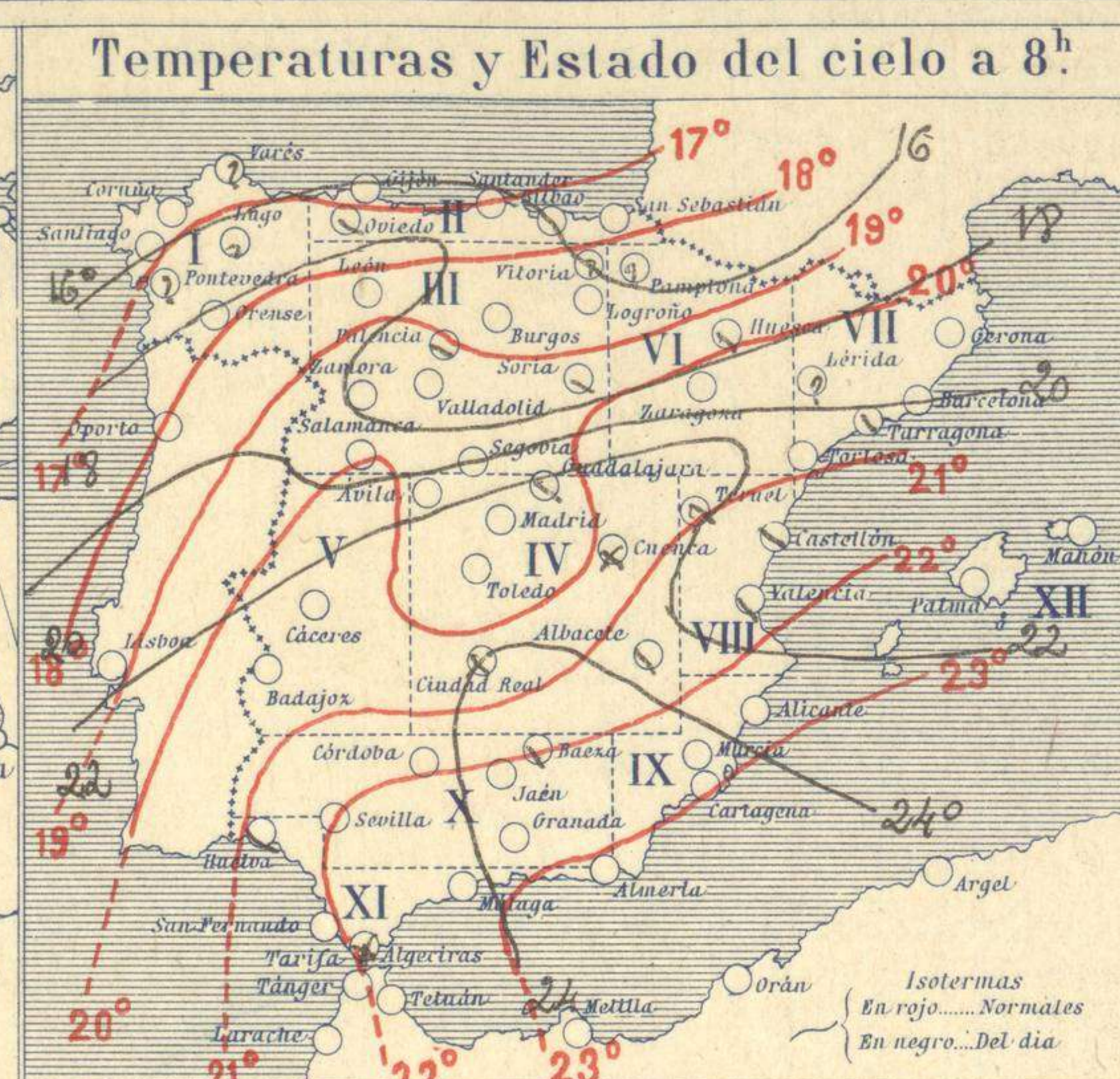
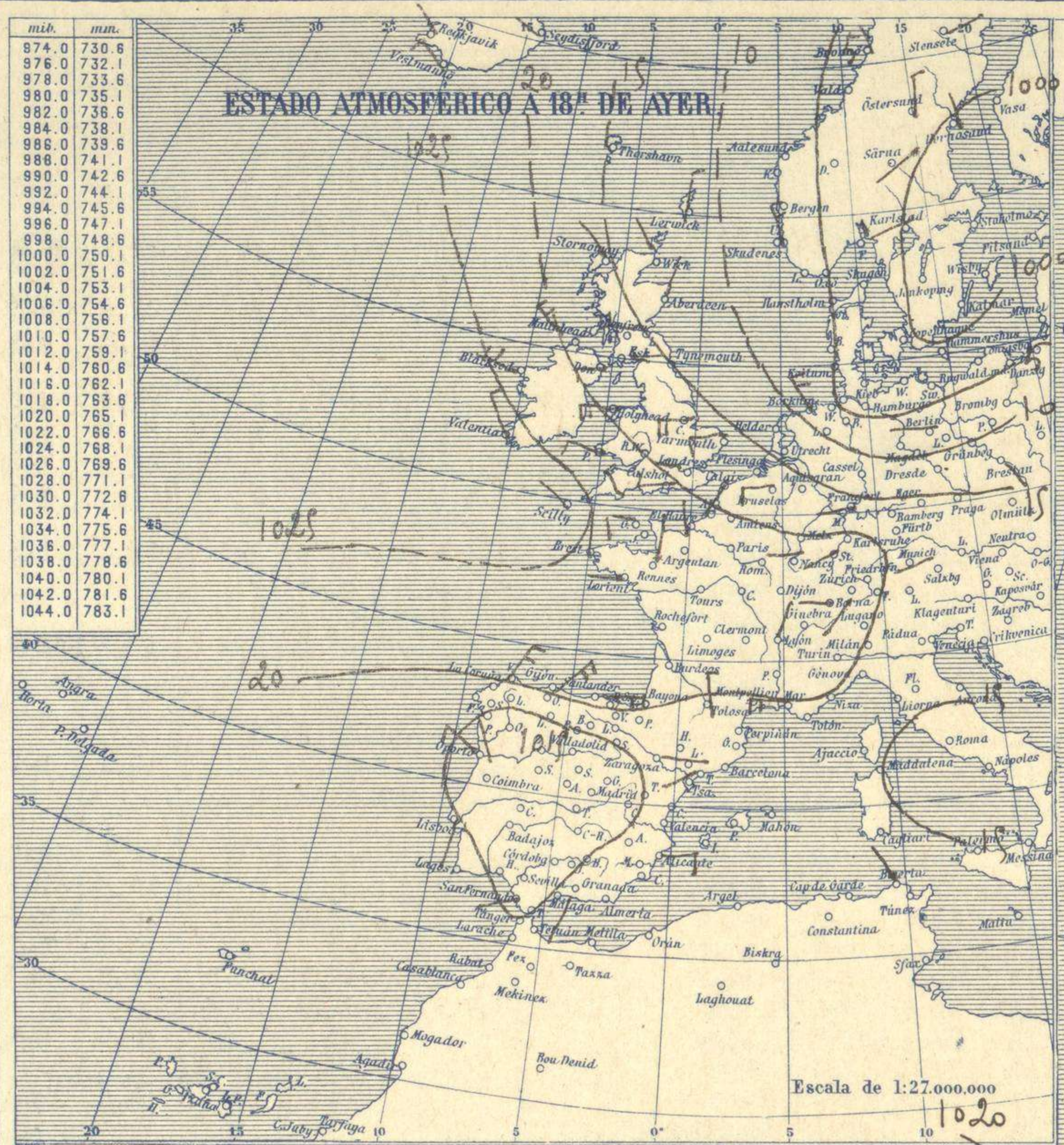


# SERVICIO METEOROLÓGICO ESPAÑOL.

Boletín del *Marcel* 8 de Septiembre de 1925

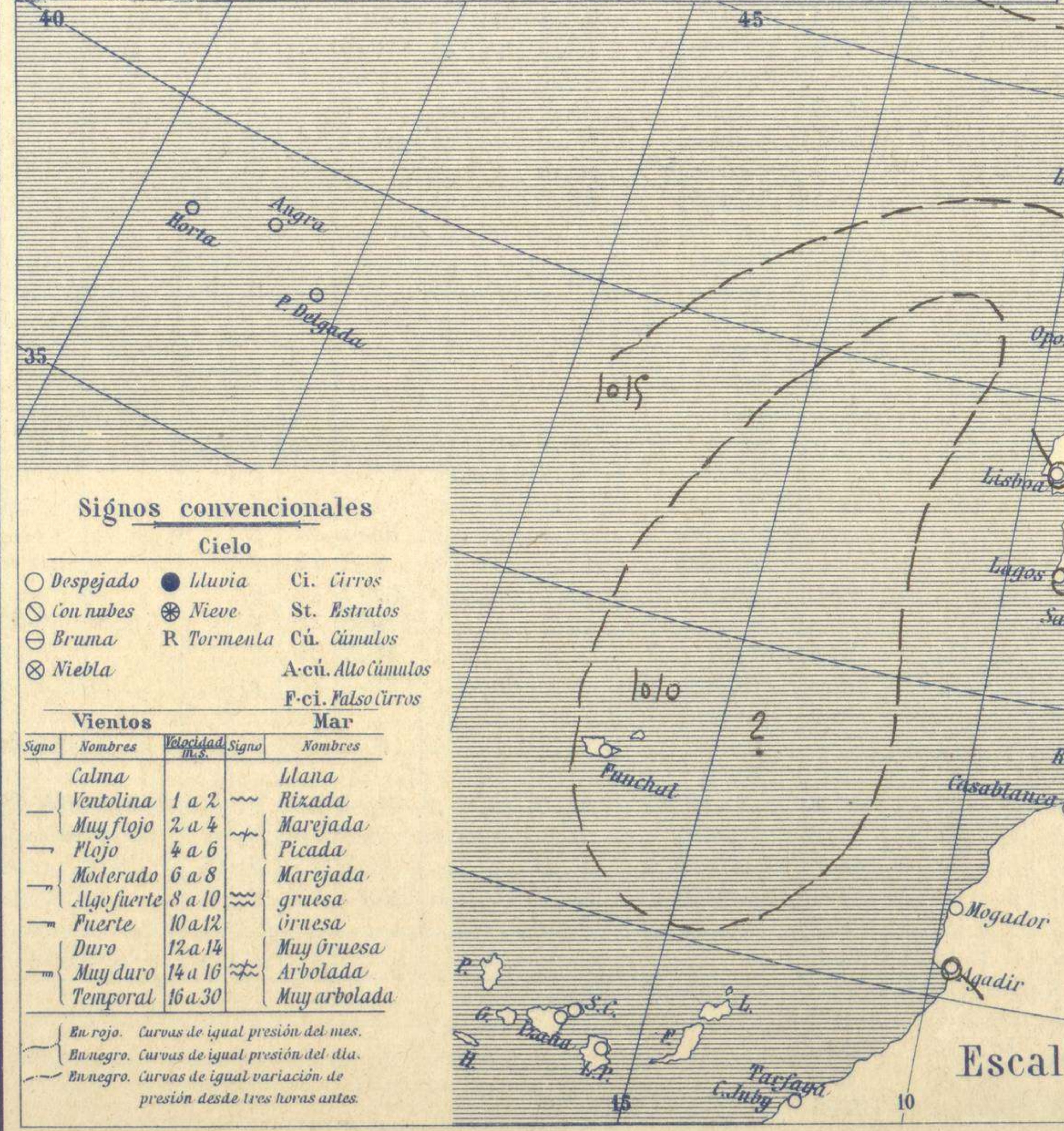
AÑO XXXIII

Núm. 251



**Temperaturas extrema y Lluvia**

Estaciones	Temperaturas		Lluvia
	Máx.	Mínim.	
La Coruña	20	11	
Santiago	24	12	
Pontevedra			
Lugo			
Orense			
Gijón	18	14	
Oviedo	20	14	
Santander	21	12	0,3
Bilbao	19	13	
San Sebastián	20	10	
León	22	9	
Zamora	31	8	
Palencia	25	8	
Burgos	20	7	
Soria	24	10	
Valladolid	27	10	
Salamanca	27	8	
Ávila	26	13	
Segovia	28	9	
Madrid	28	17	
Toledo	31	16	
Guadalajara	28	16	
Cuenca	26	15	
Ciudad-Real	31	15	
Albacete	28	17	
Cáceres	31	18	
Badajoz	31	16	
Vitoria	19	6	
Logroño	24	9	
Pamplona	20	8	
Huesca	25	13	
Zaragoza	24	14	
Lérida			
Gerona	25	18	
Barcelona	22	18	
Tarragona	21	17	1
Tortosa	21	16	1
Teruel	22	13	24
Castellón	25	20	ip
Valencia	25	20	1
Alicante	28	22	
Murcia	30	18	
Sevilla	32	17	
Córdoba	33	18	
Jaén	31	18	
Baeza	29	17	
Granada	30	15	
Huelva	27	17	
San Fernando	27	18	
Tarifa	24	22	
Algeciras			
Málaga	26	21	
Almería	29	22	
Palma	23	15	
Ibiza			
Mahón	22	15	
Las Palmas			
S <sup>t</sup> Cruz de T.			
Laguna			
Lanza			
Tetuán			
Melilla	28	20	
Tánger			



**Observaciones aerológicas**

**Estado General**

En el Báltico se encuentra un área de presiones débiles que produce mal tiempo en las Islas Británicas, en los Países Bajos y Norte de Francia. Al SW de la península se forma un área de perturbación atmosférica que influirá en el tiempo del Estrecho de Gibraltar.

**Tiempo probable**

EN LAS REGIONES.

- I Vientos moderados de la región del Norte y tiempo inseguro.
- II Vientos del Este y cielo algo nublado.
- III Buen tiempo poco estable.
- IV Vientos moderados del Este y tendencia a empeorar.
- V Tiempo inseguro.

**Observaciones aerológicas**

**Estado General**

En el Báltico se encuentra un área de presiones débiles que produce mal tiempo en las Islas Británicas, en los Países Bajos y Norte de Francia. Al SW de la península se forma un área de perturbación atmosférica que influirá en el tiempo del Estrecho de Gibraltar.

**Tiempo probable**

EN LAS REGIONES.

- I Vientos moderados de la región del Norte y tiempo inseguro.
- II Vientos del Este y cielo algo nublado.
- III Buen tiempo poco estable.
- IV Vientos moderados del Este y tendencia a empeorar.
- V Tiempo inseguro.

**Observaciones aerológicas**

**Estado General**

En el Báltico se encuentra un área de presiones débiles que produce mal tiempo en las Islas Británicas, en los Países Bajos y Norte de Francia. Al SW de la península se forma un área de perturbación atmosférica que influirá en el tiempo del Estrecho de Gibraltar.

**Tiempo probable**

EN LAS REGIONES.

- I Vientos moderados de la región del Norte y tiempo inseguro.
- II Vientos del Este y cielo algo nublado.
- III Buen tiempo poco estable.
- IV Vientos moderados del Este y tendencia a empeorar.
- V Tiempo inseguro.

**Signos convencionales**

**Cielo**

- Despejado
- Lluvia
- Ci. Cirros
- ☁ Con nubes
- ⊙ Nieve
- St. Estratos
- ☁ Bruma
- R Tormenta
- Cú. Cúmulos
- ☁ Niebla
- A-cú. Alto Cúmulos
- F-ci. Falso Cirros

**Vientos**

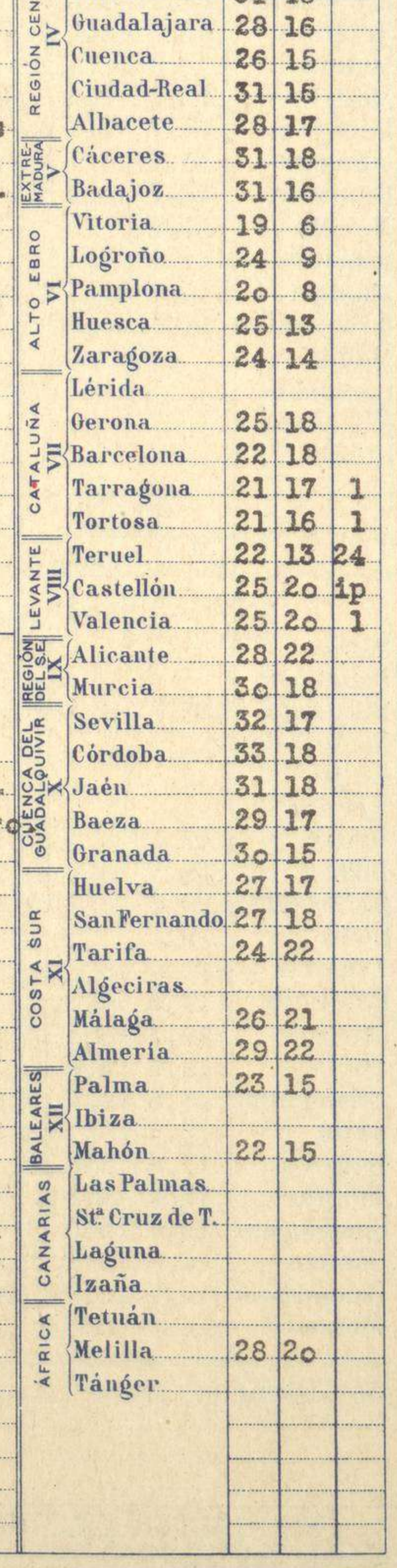
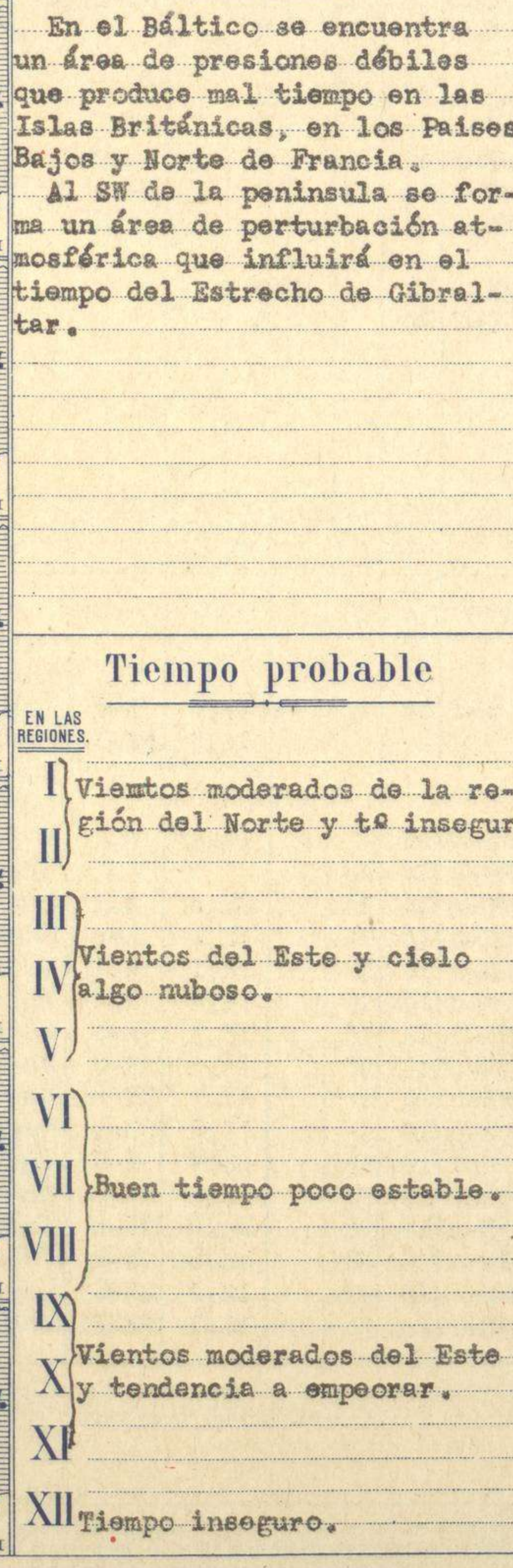
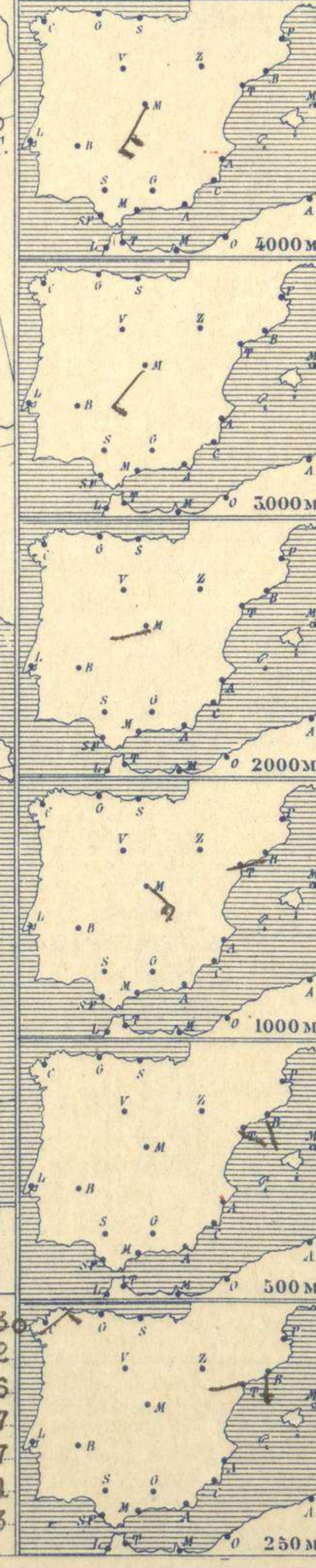
Signo	Nombres	Velocidad	Signo	Nombres
—	Calma		—	Blana
—	Ventolina	1 a 2	—	Rizada
—	Muy flojo	2 a 4	—	Marejada
—	Flojo	4 a 6	—	Picada
—	Moderado	6 a 8	—	Marejada gruesa
—	Algo fuerte	8 a 10	—	Gruesa
—	Fuerte	10 a 12	—	Gruesa
—	Duro	12 a 14	—	Muy gruesa
—	Muy duro	14 a 16	—	Arbolada
—	Temporal	16 a 30	—	Muy arbolada

En rojo. Curvas de igual presión del mes.  
En negro. Curvas de igual presión del día.  
En negro. Curvas de igual variación de presión desde tres horas antes.

**Observaciones en Madrid de 15<sup>h</sup> del día 7 a 7<sup>h</sup> del día 8**

PARQUE DEL RETIRO (Altitud 667m<sup>2</sup>)

Horas	Barómetro		Temperatura		Viento	Lluvia	Estado del Cielo	Horas de insolación
	mm	milibares	°C	%				
13	705,5	940,6	27,0	49	Cal o		C. desp	10-3
18	704,1	938,7	22,8	56	Cal o		Nuboso	28,2
1	705,9	941,1	19,0	85	ENE 2		Cub	16,6
7	705,7	940,9	17,8	80	ESE 2		Nuboso	26,7
								Id. mínima
								Id. máxima normal
								Id. mínima id.
								Id. normal media
								Presión normal



# OBSERVACIONES DE ESPAÑA

ESTACIONES	PRESIÓN MILIBARES			VIENTO		TEMPERATURA	TIEMPO	NUBES	MAR	DIRECCIÓN Y FUERZA DEL VIENTO Á								
	á O°		C.	D. y F.	C.	C.				OBSERVACIONES Á 7h.								
	N. M. G. N.	VARIACIÓN								250	500	1000	2000	3000	4000	5000		
OBSERVACIONES Á 7h.													OBSERVACIONES Á 7h.					
La Coruña	17,8	0,3	1	Cal-o	16		D	A-cu	2	NE-3								
Gijón	19,0	-0,2	6	ENE-2	16		N	St-cu, A-cu	2									
Santander	19,1	0,0	0	Cal-o	13		NB		2									
Valladolid	17,1	0,0	4	N-3	12		N	Fr-cu, A-cu										
Zaragoza	18,2	0,1	4	Cal-o	16		N	Cu										
Barcelona	19,1	-0,3	8	Cal-o	20		N	St-cu		SSE-1	SSE-2	WSW-2						
Tortosa	18,7	0,0	0	S-1	20		N			WSW-1	ESE-2							
Mahón	17,4	-0,4	8	NE-2	22		N	Ci	3									
Madrid	16,3	0,7	4	ESE-2	18		D	Ci				ESE-4	WSW-2	SSW-5	SW-4	SW-4		
Badajóz	15,1	0,9	4	SW-1	18		D	Ci										
Alicante	16,7	0,4	1	E-1	23		D	Cu, Ci-st	3									
Granada	16,9	0,7	4	WNW-1	19		N	A-cu										
Sevilla	14,6	0,8	4	N-1	18		N											
Almería	16,1	0,3	4	NW-5	24		N	St-cu, Ci-st	1									
Málaga	15,8	0,0	0	Cal-o	24		N	Cu, Ci	0									
S. Fernando	14,9	0,0	0	ENE-1	20		D	Ci	1									
Melilla	15,0	0,0	0	NE-1	24		N	Cu	3									
Larache																		
S. C. de Tenerife																		
Izaña																		
OBSERVACIONES Á 18h de la víspera.													OBSERVACIONES Á					
La Coruña	17,9	-0,3	5	NNE-4	18		D		3									
Gijón	19,7	-0,9	5	NE-6	18		D	St-cu	2									
Santander	20,9	-0,3	5	E-4	17		D		2									
Valladolid	14,1	-0,5	6	NNE-2	23		D											
Zaragoza	17,1	-0,7	6	E-1	21		D	Ci										
Barcelona	19,1	-0,3	8	S-1	16		D	St-cu, Ci										
Tortosa	19,5	-0,7	5	WSW-1	20		N											
Mahón																		
Madrid	12,7	-0,5	5	Cal-o	23		D	Ci										
Badajóz	12,7	-1,1	5	Cal-o	30		D	Ci										
Alicante	16,5	0,3	4	E-3	24		N	Cu, Ci	3									
Granada	19,9	-0,4	5	SSW-4	30		D	A-cu	4									
Sevilla	12,9			SW-2														
Almería																		
Málaga	16,3	-0,7	5	Cal-o	24		D											
S. Fernando	14,6	-0,5	5	W-2	23		D		3									
Melilla																		
Larache																		
S. C. de Tenerife																		
Izaña																		

**NOTICIAS**

Expresado en medias horas antes observación.  
 \* D Despejado ó semidespejado - N Nuboso ó cubierto - NB Niebla ó bruma - A Aguaceros - ll Lloviznas - LL Lluvias - G Granizo (sin truenos) - An Aguanieve - nv Nieve - T Tormenta.  
 \*\*\* D Despejado ó semidespejado - N Nuboso - NC Cubierto constantemente - NB Niebla ó bruma - A Aguaceros - ll Llovizna - nv Nieve ó aguanieve - G Granizo (sin truenos) - T Tormenta.  
 \*\*\*\*\* Sobre el nivel del mar.