



INSTITUTO GEOGRÁFICO

BOLETÍN DEL SERVICIO METEOROLÓGICO

AÑO XXXIII
Nim.º 231

1925

OBSERVACIONES DEL EXTRANJERO

19 de Agosto

ESTACIONES	PRESIÓN MILIBARES		VIENTO	TEMPERATURA	TIEMPO		PRESIÓN MILIBARES		VIENTO	ESTACIONES	PRESIÓN		VIENTO	TEMPERATURA	TIEMPO		PRESIÓN MILIBARES		VIENTO	
	á O.º	VARIACIÓN			á O.º	N.º	M.º	G.º			N.º	M.º			G.º	N.º	M.º	G.º		N.º
BRONNÓ	1006,5	1,0	SW-2	12	11	LL				Calais	1009,5	-0,5	ENE-3	14	N					
Hernosánd	04,6	0,7	NW-1	15	N	N				Maguncia	09,8	0,0	Cal-o	15	N			1010,9	SW-o	
Estocolmo	02,1	-1,3	N-3	15	D	N	1009,8	Cal-o		Abbeville	09,9	-0,3	Cal-o	15	N			12,5	WNW-1	
Karlstad	06,2		NNW-2	13	N					El Havre	10,2	0,3	Cal-o	16	A			12,9	NE-2	
Wisby	00,6	1,3	N-4	16	A	A				Paris	11,0	0,1	WNW-o	15	N			12,6	N-1	
Utsire	07,8	0,5	N-4	13	N	N				Estrasburgo	09,4	-0,7	SSW-3	18	N					
Lister	06,8	1,0	Cal-o	15	N	D				Argentan	12,6	-0,1	Cal-o	16	T			12,2	Cal-o	
Skagen	05,4	1,3	NE-2	14	N	LL				Romilly										
Hanstholm	05,4	1,3	NE-2	16	N	N				Brest	09,8	0,1	Cal-o	17	N			12,1	SSW-3	
Copenhague	05,3	0,0	W-3	15	LL	N				Nancy	10,1	-1,3	SE-7	18	N			12,5	W-1	
FRANCO	07,0	1,5	NE-2	15	D	N				Lorient										
Westmannö	09,4	-0,7	SSE-6	11	11	LL	14,6	SSE-5		Rennes	09,8	0,3	NNE-3	15	11					
Seydisfjord	12,5	0,7	NE-1	9	NB	NB	13,9	Cal-o		Dijón	10,6	0,7	WSW-1	19	N			10,6	Cal-o	
Reykjavik	08,3	-0,7	E-4	11	11	LL	13,0	SE-2		Tours	10,3	-0,3	Cal-o	16	11					
Thorshavn	15,0	0,0	NE-2	9	N	N				Rochefort										
Lerwick	13,0	-0,5	WNW-1	11	N	N				Clermont-Fd.	11,7	0,9	Cal-o	17	D					
Stornoway	11,3	0,0	Cal-o	12	N	N				Lyón	11,9	0,3	SSE-2	19	N			12,1	SSW-1	
Aberdeen	13,8	-0,5	ESE-2	12	N	N				Burdeos	11,5	0,9	WSW-1	17	D					
Malin Head	09,9	-0,5	N-1	14	N	A	13,3	NE-?		Niza										
Renfrew	12,7	-0,5	E-3	13	N	N				Marignane	11,7	0,3	SSE-2	15	N					
Tynemouth	13,3	-0,5	ENE-1	13	N	N				Tolosa	12,5	1,1	Cal-o	17	N					
Blacksod-Point	10,3	0,0	N-1	13	N	N				Bayona	12,6	0,0	N-2	16	N			10,7	W-4	
Holyhead	10,5	0,0	Cal-o	16	N	N	12,1	SSW-1		Tolón										
Cranwell	12,9	-1,0	ENE-2	13	N	N				Perpiñán	10,9	0,3	Cal-o	22	N			11,9	WNW-1	
Yarmouth	12,7	-1,5	NE-2	15	N	N	15,1	?		Ajaccio	14,6	1,3	Cal-o	14	D					
Valentia	11,8	0,5	NNW-2	14	N	N				Oporto		0,0	S-2	18	N	LL				
Pembroque	11,6	0,0	Cal-o	15	NB	N				Coimbra										
Ross-on-Wye	10,8	-0,5	E-2	14	11	LL	12,0	ENE-2		Lisboa								16,1	WNW-2	
Londres	11,3	0,0	ENE-2	14	11	LL	12,9	E-3		Lagos	14,2	0,0	S-1	20	D	N		15,3	?-8	
Scilly	10,5	-0,5	E-2	16	N	N				Funchal										
Calshot	10,5	-0,5	E-3	16	N	N	11,5	WSW-3		Horta								22,5	SW-4	
Jersey	09,9	-0,5	E-2	16	NB	NB	12,6	E-1		Angra								21,5	SW-2	
Borkum										Punta Delgada										
KÖNIGEN	11,3	-2,0	NW-1	12	N	D				Pádua	15,1	0,0	WNW-1	21	D	D				
Hamburgo	09,4	0,0	NW-2	14	N	LL				Génova	15,4	0,0	ESE-4	22	N	D				
Swinemunde	06,5	0,0	WNW-3	14	N	N				Florenca	15,3	0,7	Cal-o	24	D	D				
Memel	097,7	-1,3	NW-2	15	N	A				Ancona	16,5		SSE-3	26						
Aquisgrán	10,2	0,0	NE-2	13	NB	NB				Liorna	15,8	0,7	SSE-o	23	N	N				
Magdeburgo	11,0	0,0	WNW-2	16	N	N				Magdalena	13,8		WNW-2	23	D	NB				
Berlin	09,4	0,0	WNW-2	14	N	D				Yona	13,8	-1,3	Cal-o	24	D	D				
Dresde										Tarento										
Breslau	10,5	0,7	NW-3	15	N	N				Mesina	15,7	0,0	NNE-1	26	D	D				
Francfort	10,9	0,7	N-1	15	LL	LL				Venecia	15,0	0,0	E-1	28	D	D				
Karlsruhe	08,6	0,0	E-1	18	LL	LL				Turin	13,7	-1,3	Cal-o	21	N	N				
Munich	09,5	-0,7	SW-1	20	N	N				Praga										
Viena										Buda-Pest										
Danzig	02,3	0,0	WSW-o	18	LL	LL				Malta										
Posen										TANGER	16,3	0,1	Cal-o	26	N					
Varsovia										AGADIR	15,5	0,7	N-3	17	N					
Cracovia										MEYINEZ										
Lemberg										AGADIR										
De Bild	11,3	-0,7	ESE-1	12	N	N				Fez										
Le Helder	11,0	0,0	NW-1	15	N	N	13,1	NW-2		Bou-Denib	10,7	0,5	Cal-o	22	D					
Flesinga	10,9	0,0	NE-3	15	N	N	12,6			Lagouhat										
Bruselas	09,4	0,7	NE-2	13	LL	T				Biskra										
Zurich	13,4	2,0	E-2	18	N	N				Orán	14,6	1,1	W-2	25	N			15,9	W-5	
Berna	13,7	0,0	SW-1	17	LL	LL				Argél										
Ginebra	13,3	0,0	SSW-o	15	LL	LL				Cap de Garde										
Lugano										Túnez										
Stensele	05,7	0,7	Cal-o	12	NB	NB				Bizeria	13,5	0,0	SSE-3	26	D			13,7	E-3	
Jonkoping	05,1	1,3	N-1	13	N	LL				Sfax										
Kalmar	02,9	2,0	N-3	14	N	D				Wiko	13,5	-0,5	SSE-1	11	N	N				
Sarna	06,3	0,7	NW-3	10	D	LL	00,3	N-1		Donaghadee	11,9	0,0	ESE-3	14	N	N		13,8	Cal-o	
Blaavands	07,3	0,0	NW-3	15	N	A				Plymouth	10,0	0,0	Cal-o	14	N	W		12,2	WSW-2	
Hammershus	03,5	1,3	WNW-5	15	N	LL														

RADIOGRAMAS TRANSMITIDOS DESDE BARCOS

DIA.	HORA.	LAT. N.	LONG. W.	PRES. MB.	VIENTO.
19	7	57º1	20º1	1009,0	W-5
19	7	57º6	02º6 E.	1012,0	N-5
19	7	50º9	11º4 W.	1012,0	NNE-3

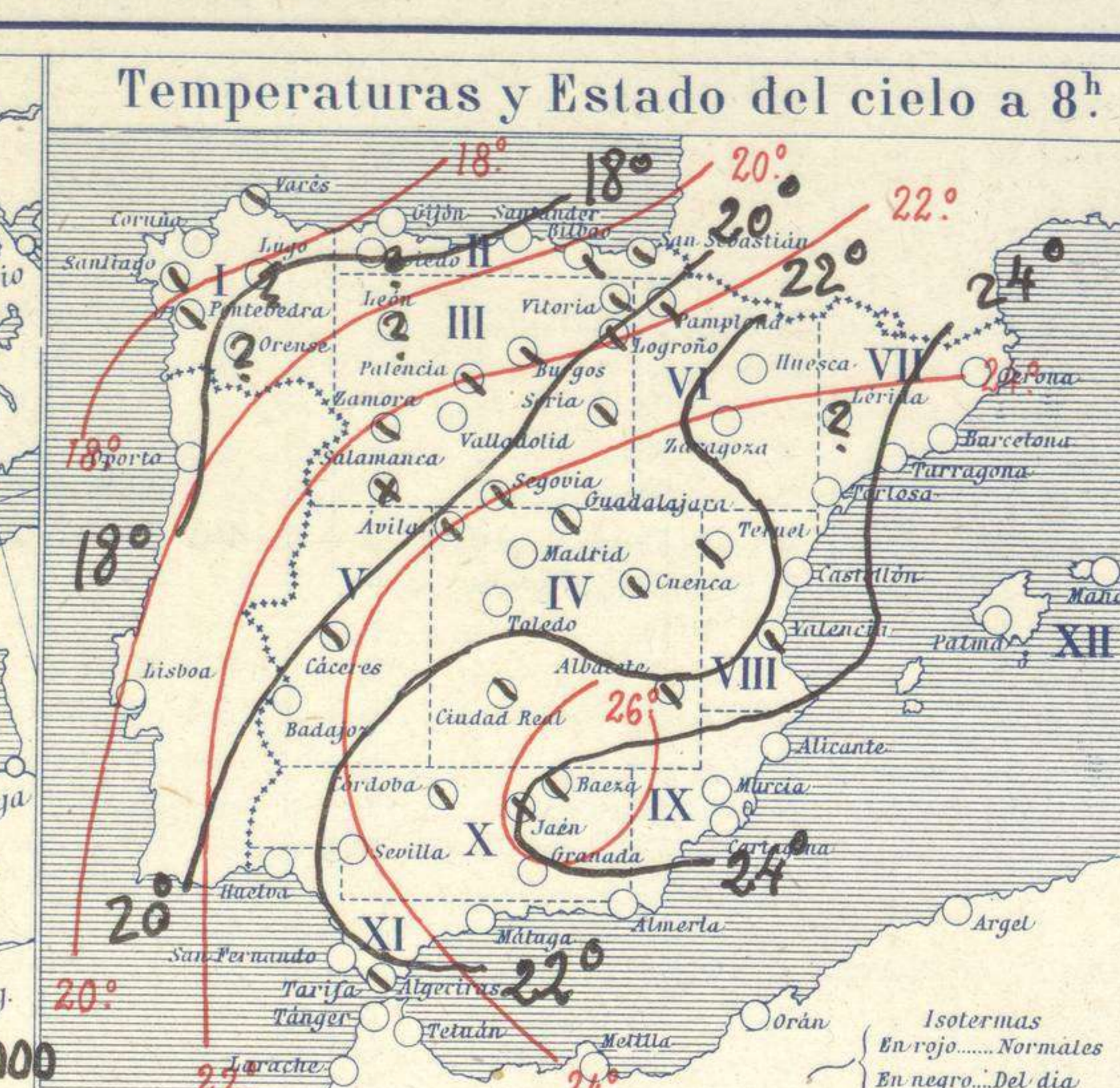
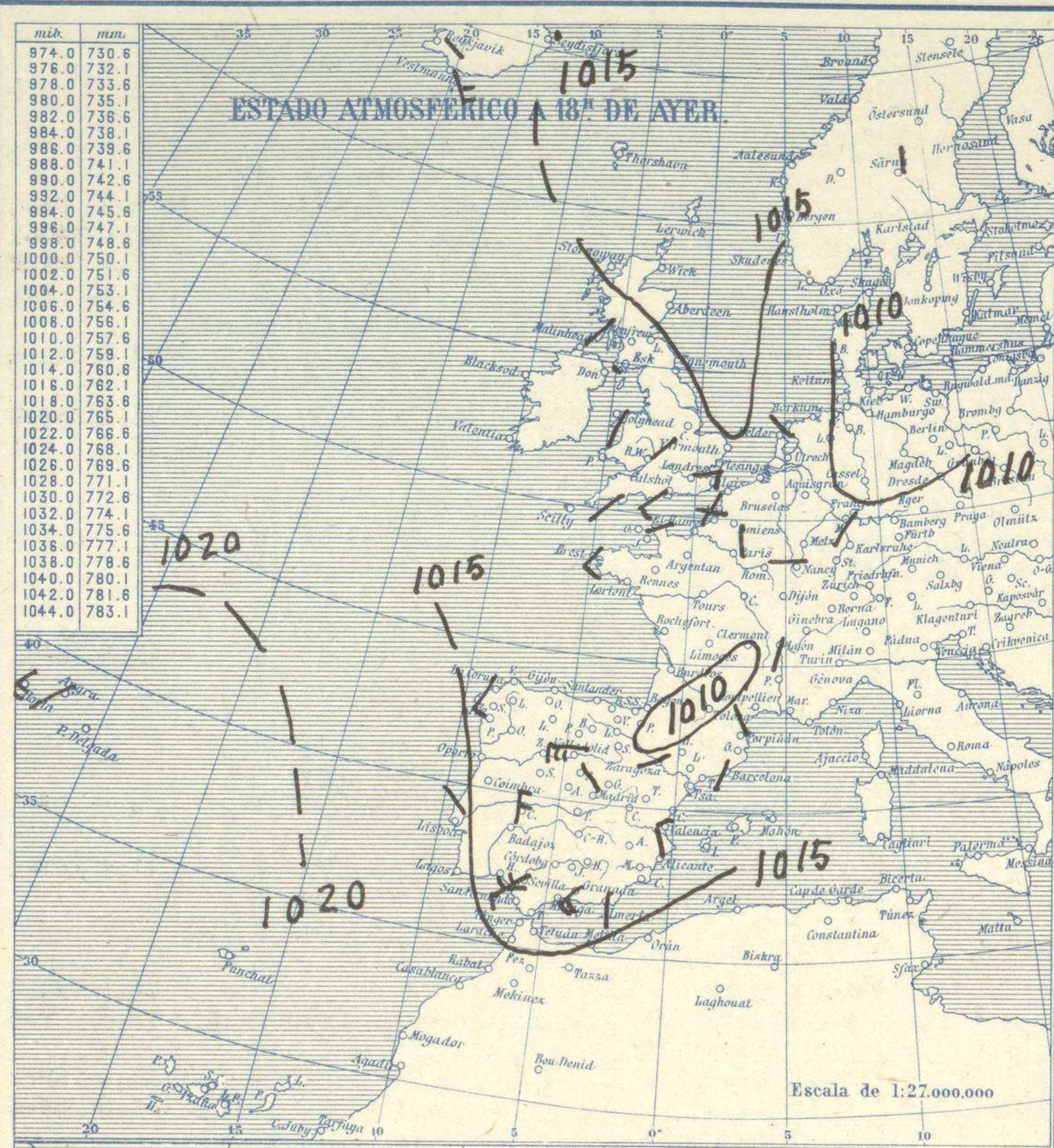


SERVICIO METEOROLÓGICO ESPAÑOL.

Boletín del Miércoles 19 de Agosto de 1925

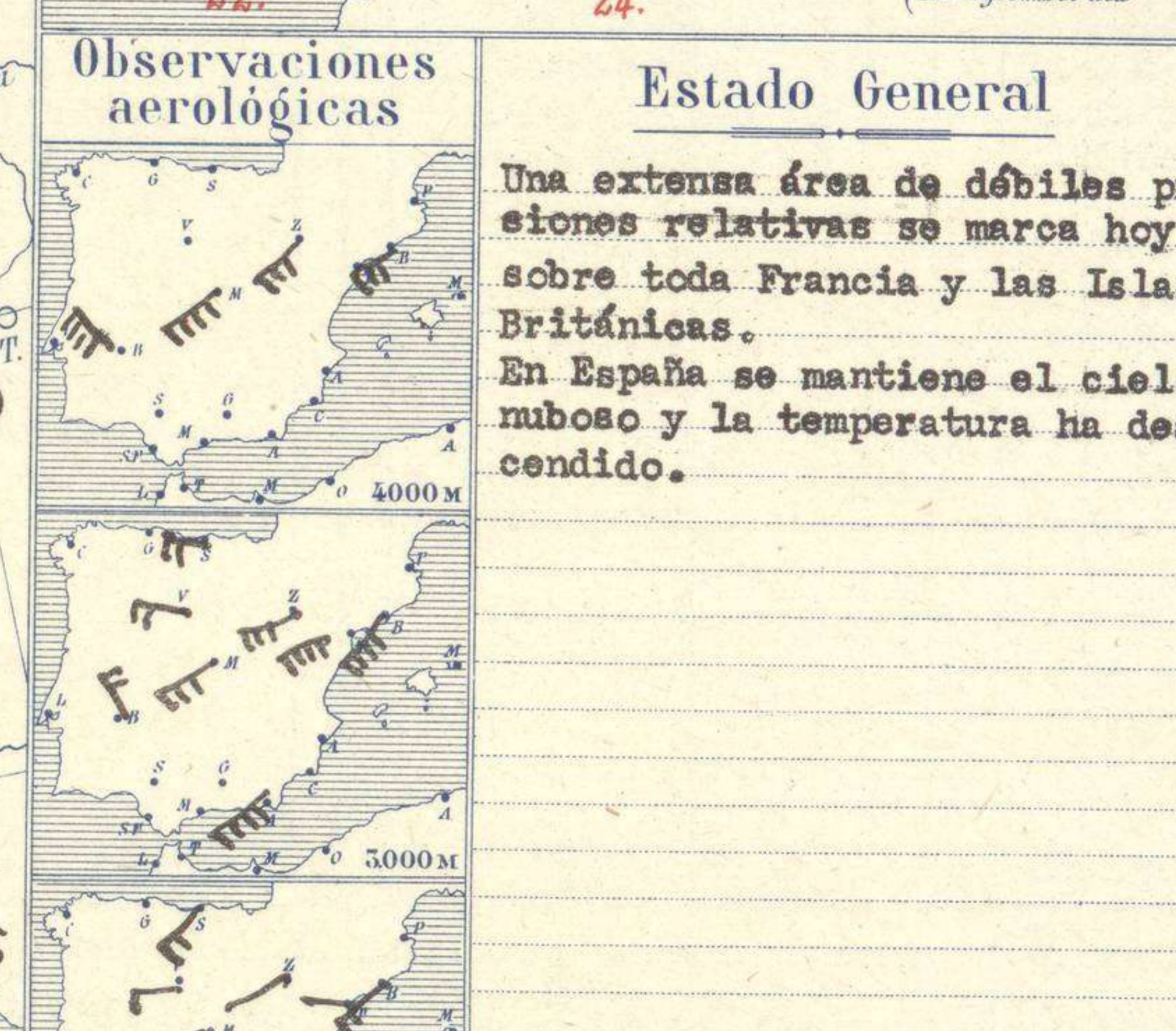
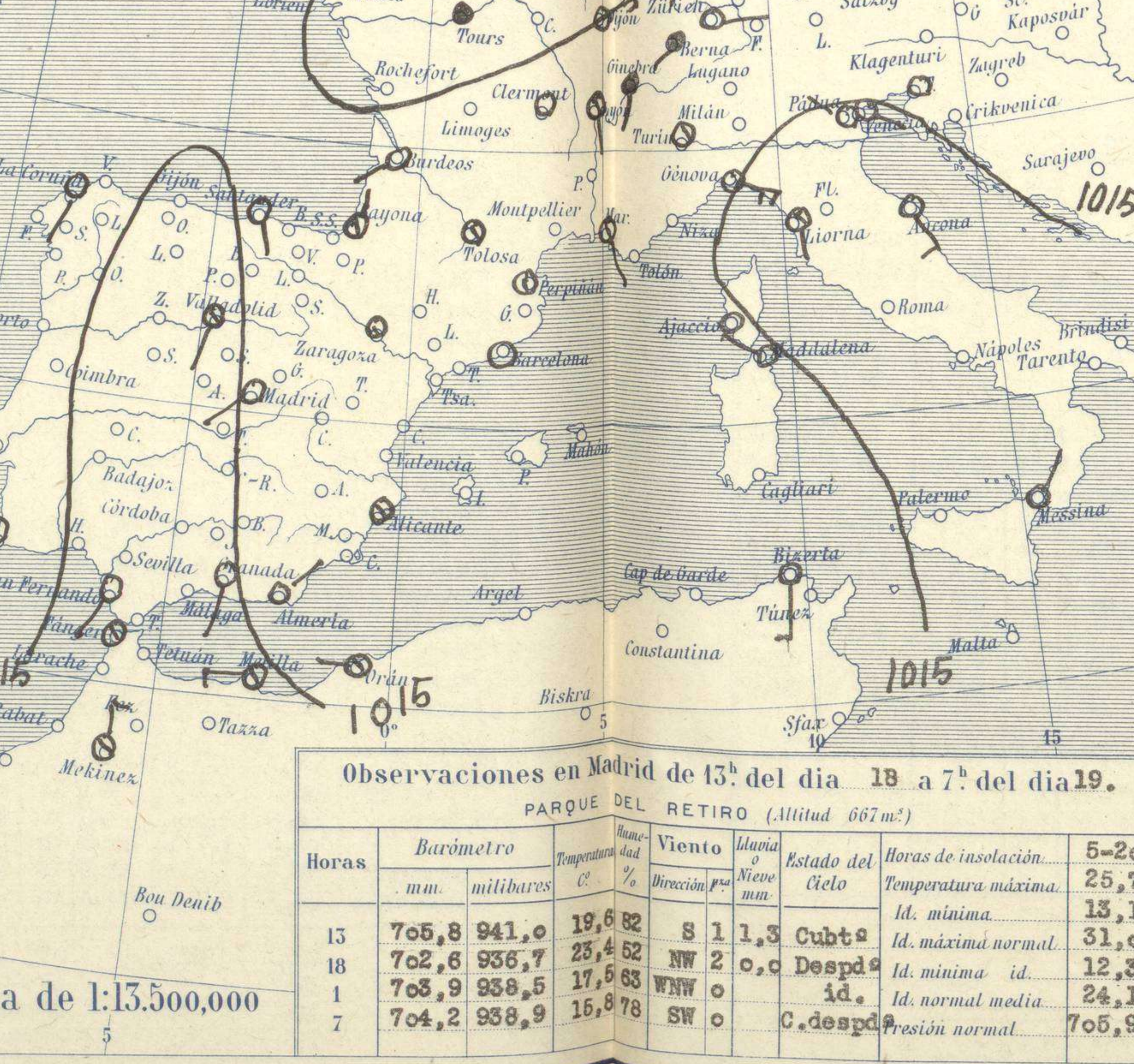
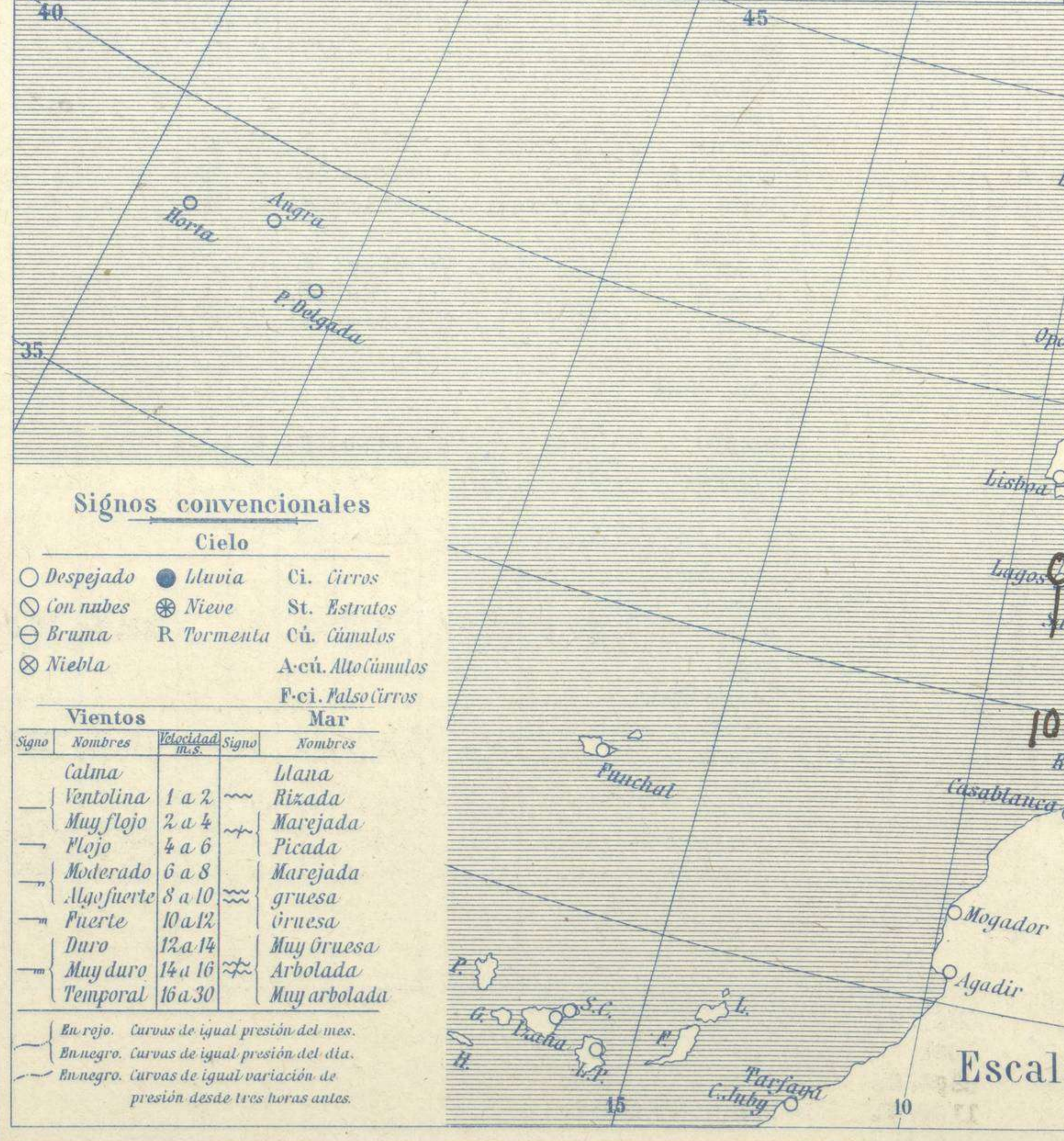
AÑO XXXIII

Núm. 231



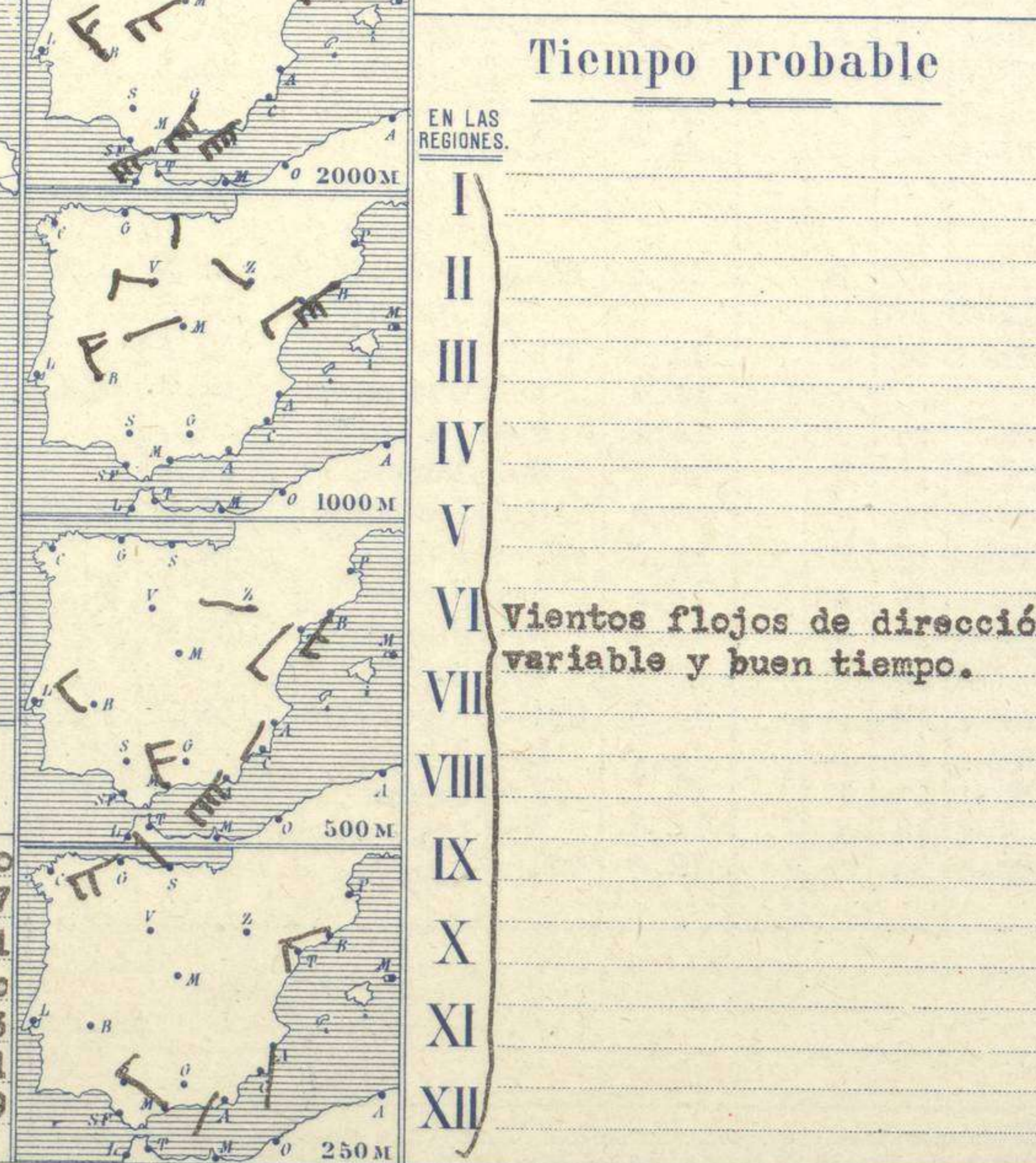
Temperaturas extrema y Lluvia

Estaciones	Temperaturas		Lluvia
	Máx.	Mínim.	
La Coruña	23	16	8
Santiago	26	12	24
Pontevedra	22	15	10
Orense			
Gijón	26	16	8
Oviedo	24	14	16
Santander	23	15	1
Bilbao	21	17	
San Sebastián	29	15	2
León			
Zamora	26	10	
Palencia	27	12	
Burgos	24	16	
Soria	27	12	4
Valladolid	27	12	
Salamanca	25	11	
Ávila	23	11	
Segovia	28	14	
Madrid	26	13	
Toledo	30	17	2
Guadalajara	25	13	
Cuenca	28	10	9
Ciudad-Real	28	15	
Albacete	30	15	
Cáceres	29	15	
Badajoz	28	16	
Vitoria	26	13	
Logroño	26	13	3
Pamplona	30	13	9
Huesca	27	14	1
Zaragoza	29	15	4
Lérida			
Oerona	32	19	
Barcelona	29	20	0,5
Tarragona	28	19	2
Tortosa			
Teruel	27	12	3
Castellón	29	20	3
Valencia	28	20	13
Alicante	32	21	ip.
Murcia	36	19	ip.
Sevilla			ip.
Córdoba	33	18	
Jaén	31	19	
Baeza	35	16	
Granada	29	18	0,5
Huelva	31	18	
San Fernando			
Tarifa			
Algeciras	31	21	
Málaga	35	23	
Almería	32	21	
Palma			
Ibiza			
Mahón			
Las Palmas			
St. Cruz de T.			
Laguna			
Izaña			
Tetuán	29	21	
Melilla	33	24	ip.
Tánger			



Estado General

Una extensa área de débiles presiones relativas se marca hoy sobre toda Francia y las Islas Británicas. En España se mantiene el cielo nublado y la temperatura ha descendido.



Tiempo probable

EN LAS REGIONES.

I	
II	
III	
IV	
V	
VI	Vientos flojos de dirección variable y buen tiempo.
VII	
VIII	
IX	
X	
XI	
XII	

Observaciones en Madrid de 13^h del día 18 a 7^h del día 19.

PARQUE DEL RETIRO (Altitud 667 m.)

Horas	Barómetro		Temperatura	Humedad	Viento	Nubosidad	Estado del Cielo	Horas de insolación
	mm.	milibares						
15	705,8	941,0	19,6	82	S 1	1,3	Cubto	5-20
18	702,6	936,7	23,4	62	NW 2	0,0	Despd	25,7
1	703,9	938,5	17,5	63	WNW	0,0	id.	13,1
7	704,2	938,9	16,8	78	SW 0	0,0	C. despd	31,0

Signos convencionales

Cielo

- Despejado
- Lluvia
- con nubes
- Bruma
- Niebla
- Ci. Cirros
- St. Estratos
- Cú. Cúmulos
- Acú. Alto cúmulos
- F.c. Falso cirros

Vientos

Signo	Nombres	Velocidad	Signo	Nombres
—	Calma	1 a 2	—	Blana
—	Ventolina	2 a 4	—	Rizada
—	Muy flojo	4 a 6	—	Marejada
—	Flojo	6 a 8	—	Picada
—	Moderado	8 a 10	—	Marejada gruesa
—	Muy fuerte	10 a 12	—	Gruesa
—	Fuerte	12 a 14	—	Muy gruesa
—	Duro	14 a 16	—	Arbolada
—	Muy duro	16 a 30	—	Muy arbolada
—	Temporal	30 a 30	—	

En rojo. Curvas de igual presión del mes.
En negro. Curvas de igual presión del día.
En negro. Curvas de igual variación de presión desde tres horas antes.

