

INSTITUTO GEOGRÁFICO Y CATASTRAL

BOLETÍN DEL SERVICIO METEOROLÓGICO

AÑO XXXV
Núm. 5

1927

OBSERVACIONES DEL EXTRANJERO

5 de Enero

ESTACIONES	PRESIÓN MILIBARES			VIENTO	TEMPERATURA	TIEMPO	TIPO	PRESIÓN MILIBARES			VIENTO	ESTACIONES	PRESIÓN MILIBARES			VIENTO	TEMPERATURA	TIEMPO	TIPO	PRESIÓN MILIBARES			VIENTO								
	á O. N. M. G. N.	VARIACIÓN	C. D. y F.					á O. N. M. G. N.	VARIACIÓN	C. D. y F.			á O. N. M. G. N.	VARIACIÓN	C. D. y F.					á O. N. M. G. N.	VARIACIÓN	C. D. y F.		á O. N. M. G. N.	VARIACIÓN	C. D. y F.					
ISLANDIA	Seydisfjord	981,3	-2,0	5	Cal-o	-9	N	D	1006,2	0,0	0	WNW-3	3	N	G	1011,1	0,0	0	WNW-3	3	N	G	1011,1	0,0	0	WNW-3	3	N	G		
	Reykjavik	97,4	-0,7	5	ENE-5	-4	N	N	07,9	0,0	0	ENE-5	5	N	NB	09,8	0,0	0	ENE-5	5	N	NB	09,8	0,0	0	ENE-5	5	N	NB		
	Vestfmannó	1011,5	-1,3	5	SW-2	-5	N	N	14,5	0,0	0	ENE-9	9	N	G	13,0	0,0	0	WNW-3	3	N	G	13,0	0,0	0	WNW-3	3	N	G		
	Thorshavn	991,3	2,7	1	Cal-o	-14	N	N				14,5	0,0	0	WNW-5	5	N	N													
	Stensele	90,9	3,3	1	NW-6	-5	N	N																							
	Ostersund	86,3	0,7	1	N-1	-6	N	N																							
	Hernosand	92,3	2,7	1	NW-8	-6	D	N																							
	Sarna	95,5	4,3	1	NW-5	-2	N	N																							
	Karlstad	86,6	1,3	3	NW-4	-2	LL	nv	984,7	0,0	0	SW-2	2	N	N																
	Estocolmo	95,7	3,3	1	WNW-5	-1	N	nv																							
SUECIA Y NORUEGA	Jönköping	89,0	0,0	0	W-4	1	N	N																							
	Wisby																														
	Kalmar								96,3	0,0	0	WSW-3	3	N	N																
	Bronnó	93,1	6,0	1	N-7	-2	nv	A	77,5	0,0	0	SSW-3	3	N	N																
	Vallersund	96,2	3,3	1	N-7	-1	nv	nv	90,7	0,0	0	WSW-4	4	N	N																
	Kinn								93,4	0,0	0	N-9	9	N	N																
	Dombaas	99,2	2,7	4	Cal-o	-10	D	A	85,7	0,0	0	Cal-o	0	N	N																
	Utsire	1007,1	2,7	4	N-6	-1	A	A	95,5	0,0	0	N-8	8	N	N																
	Fæerder	999,0	4,0	1	NW-5	0	D	N	88,7	0,0	0	W-4	4	N	N																
	Lister	1005,3	2,7	1	NW-6	0	D	A	90,2	0,0	0	NW-6	6	N	N																
DINAMARCA	Skagen	02,5	2,7	1	WNW-5	2	N	D	97,8	0,0	0	W-3	3	N	N																
	Hanstholm	00,1	2,0	1	NW-5	2	D	N	90,1	0,0	0	WNW-5	5	N	N																
	Blaavands	02,7	2,7	1	NW-6	2	D	D	92,9	0,0	0	WNW-6	6	N	N																
	Copenhagen	07,0	1,3	1	NW-6	2	N	A	99,5	0,0	0	WNW-5	5	N	N																
	Hammershus	997,7	2,7	1	WNW-9	2	D	D	95,5	0,0	0	WSW-2	2	N	N																
	Lerwick								1007,7	0,0	0	NW-6	6	N	N																
	Stornoway	1006,7	-2,5	5	SE-6	1	nv	nv	16,5	0,0	0	N-3	3	N	N																
	Wick	11,5	-1,5	5	SW-1	-3	D	D	12,8	0,0	0	NW-4	4	N	N																
	Aberdeen	12,9	-1,5	5	SSW-2	-2	nv	N	13,9	0,0	0	WNW-4	4	N	N																
	Malin Head	10,2	0,7	1	W-4	9	LL	LL	19,4	0,0	0	WNW-6	6	N	N																
ISLAS BRITANICAS	Renfrew							17,3	0,0	0	WNW-3	3	N	N																	
	Tynemouth	14,3	-1,5	5	S-2	1	N	nv	15,1	0,0	0	WNW-3	3	N	N																
	Blacksod	15,0	1,0	1	W-5	9	N	LL	22,2	0,0	0	NW-4	4	N	N																
	Donaghadee	13,1	-1,5	6	W-2	6	N	LL	19,9	0,0	0	NW-3	3	N	N																
	Holyhead	13,3	-4,5	5	WSW-5	8	N	LL	20,5	0,0	0	NW-7	7	N	N																
	Cranwell	19,4	-1,3	5	S-2	1	nv	nv																							
	Yarmouth	20,9	0,0	0	W-3	1	N	D	14,3	0,0	0	W-3	3	N	N																
	Valentia	20,7	0,5	4	W-3	9	D	A	26,1	0,0	0	W-3	3	N	N																
	Pembroke	16,4	-3,0	5	WSW-6	9	LL	LL	23,2	0,0	0	NW-6	6	N	N																
	Ross-on-Wye	18,1	-3,0	5	SW-3	3	LL	LL	20,2	0,0	0	W-3	3	N	N																
EUROPA CENTRAL	Londres	22,4	-0,5	8	SW-3	2	A	nv	18,3	0,0	0	NW-3	3	N	N																
	Scilly	22,0	-2,5	5	W-7	7	LL	LL																							
	Plymouth	20,6	-2,0	5	WNW-5	8	LL	LL	24,3	0,0	0	NW-4	4	N	N																
	Calshot	22,9	-1,3	6	W-4	4	LL	LL	20,4	0,0	0	W-4	4	N	N																
	Guernsey	25,0			WSW-3	3	LL	LL	23,7	0,0	0	NNW-5	5	N	N																
	Borkum	12,6	-0,7	6	NNW-6	3	N	nv	06,3	0,0	0	N-3	3	N	N																
	Loningen	15,9	0,7	3	W-2	-1	N	N	08,5	0,0	0	W-3	3	N	N																
	Hamburgo	11,9	0,7	4	WSW-4	0	N	nv	05,8	0,0	0	W-2	2	N	N																
	Swinemunde	05,7	0,7	4	WNW-4	1	N	N	00,3	0,0	0	WSW-3	3	N	N																
	Danzig	999,5	-4,0	5	SW-5	0	nv	N	999,7	0,0	0	SE-3	3	N	N																
EUROPA OCCIDENTAL	Memel	1003,7	-0,7	8	W-8	2	N	A	96,7	0,0	0	WSW-4	4	N	N																
	Aquisgran	20,6	3,3	6	WNW-6	2	LL	nv	1012,6	0,0	0	SW-4	4	N	N																
	Magdeburgo	13,3	0,0	4	WSW-3	0	D	nv																							
	Berlin	10,9	0,7	4	WNW-4	1	N	A	10,3	0,0	0	SSE-?	?	N	N																
	Dresde	13,8	-0,7	5	WSW-5	1	N	N	07,7	0,0	0	WSW-5	5	N	N																
	Breslau	11,5	0,0	4	WNW-4	1	D	N	12,1	0,0	0	WNW-2	2	N	N																
	Francfort	19,7	0,7	4	W-3	2	N	nv	13,4	0,0	0	SSW-3	3	N	N																
	Carlsruha	21,5	0,7	4	SW-4	2	N	N	05,1	0,0	0	S-?	?	N	N																
	Munich																														
	Posen	11,0			SSE-?	?																									
EUROPA DEL NOROCCIDENTE	Varsovia	07,0	0,7	1	SW-4	1																									

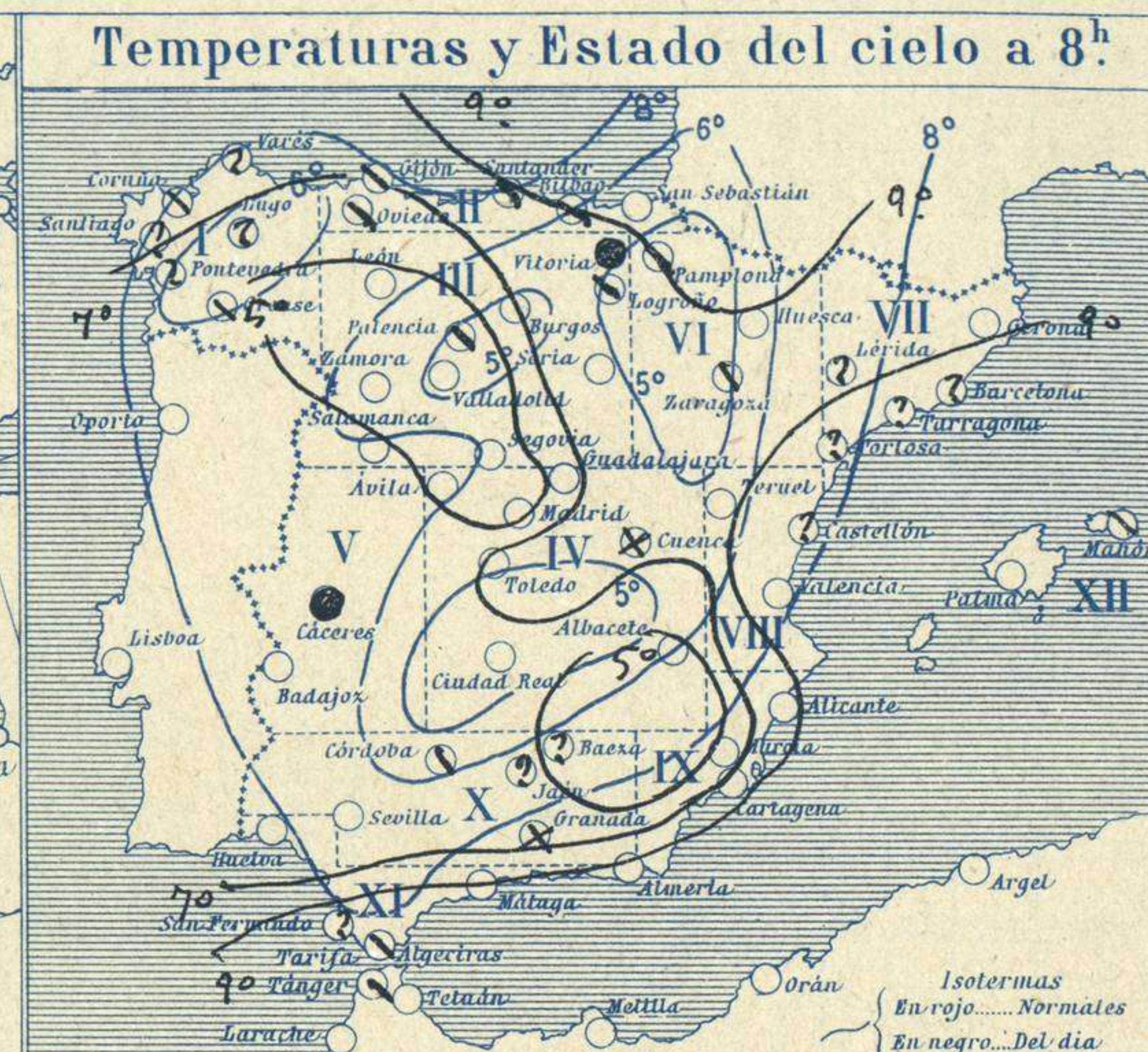
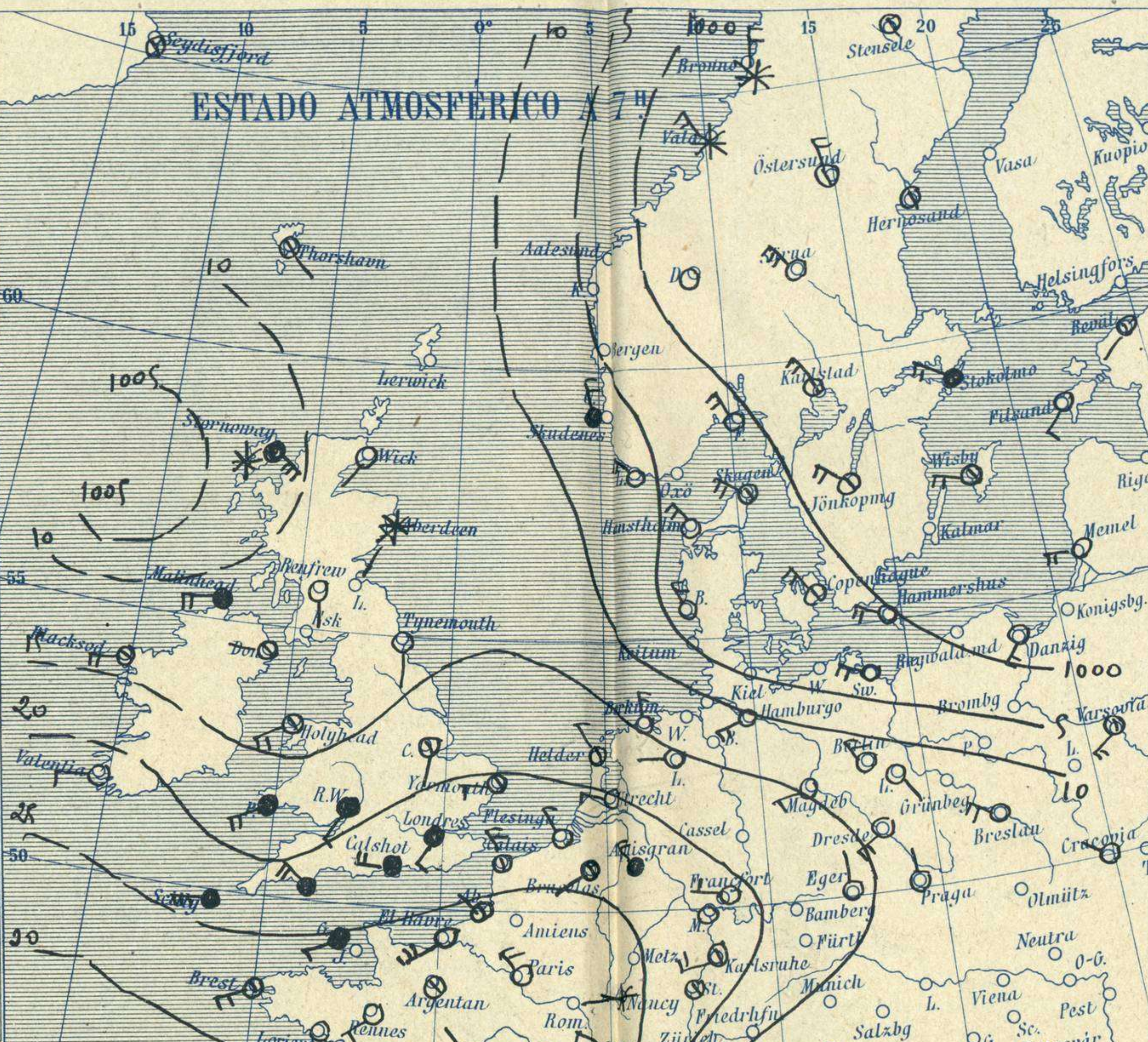
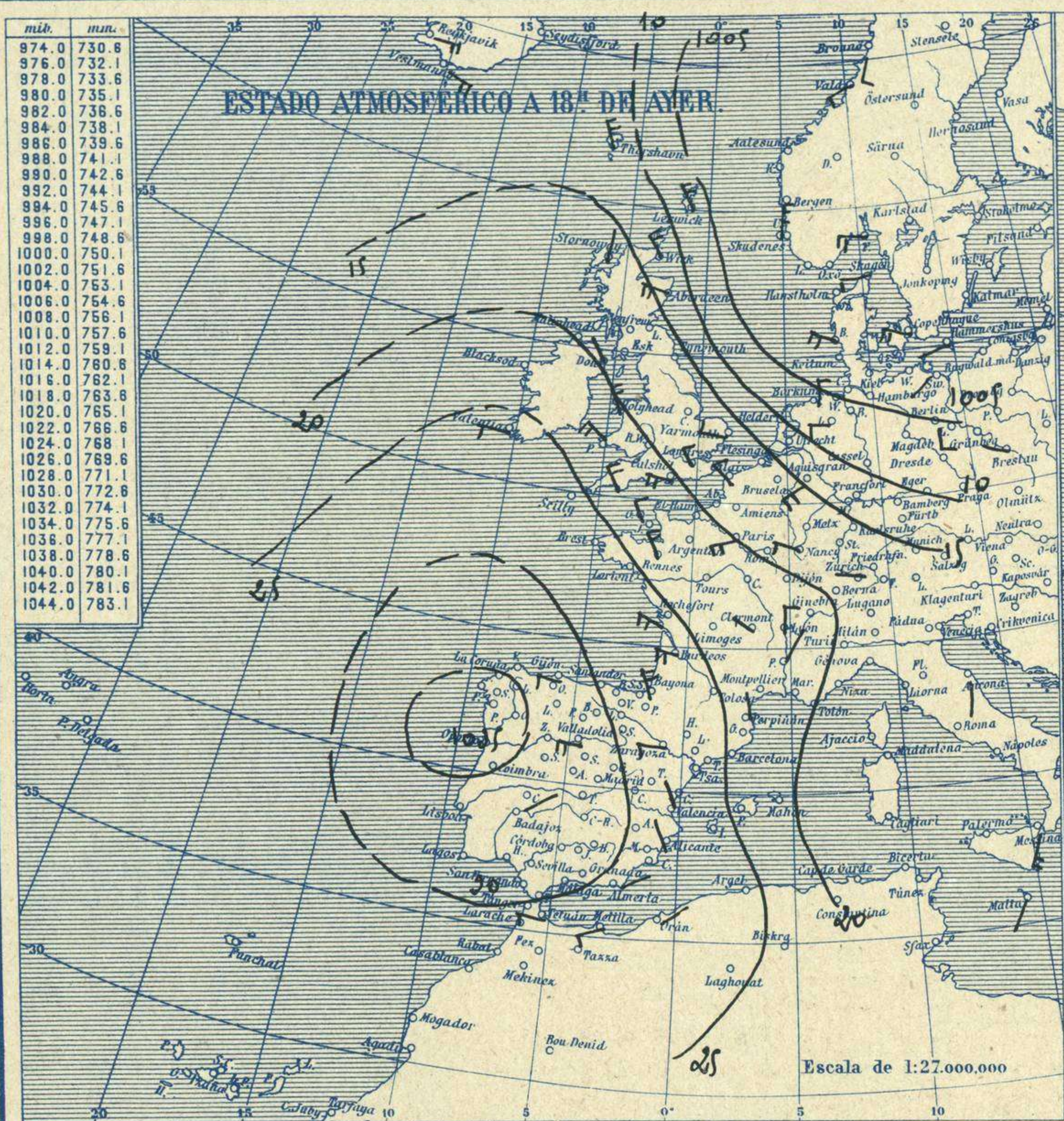


SERVICIO METEOROLÓGICO ESPAÑOL.

Boletín del *Viernes* 5 de Enero de 1927

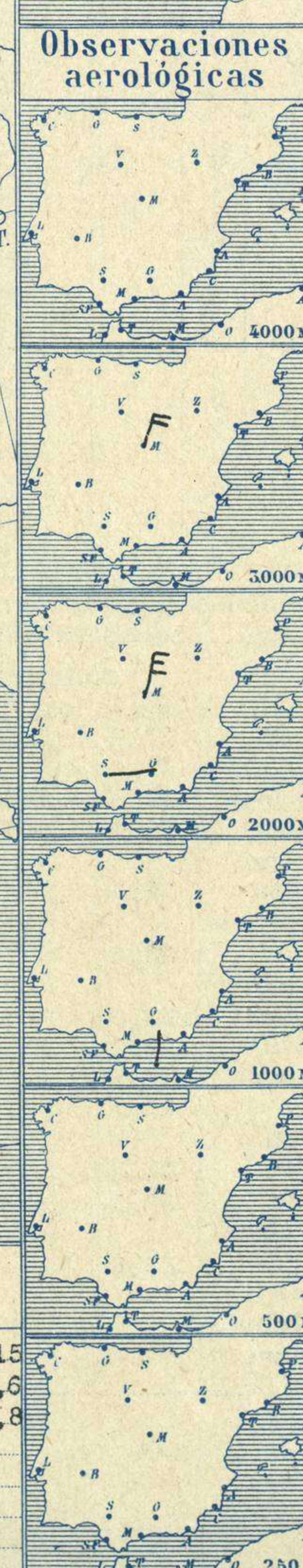
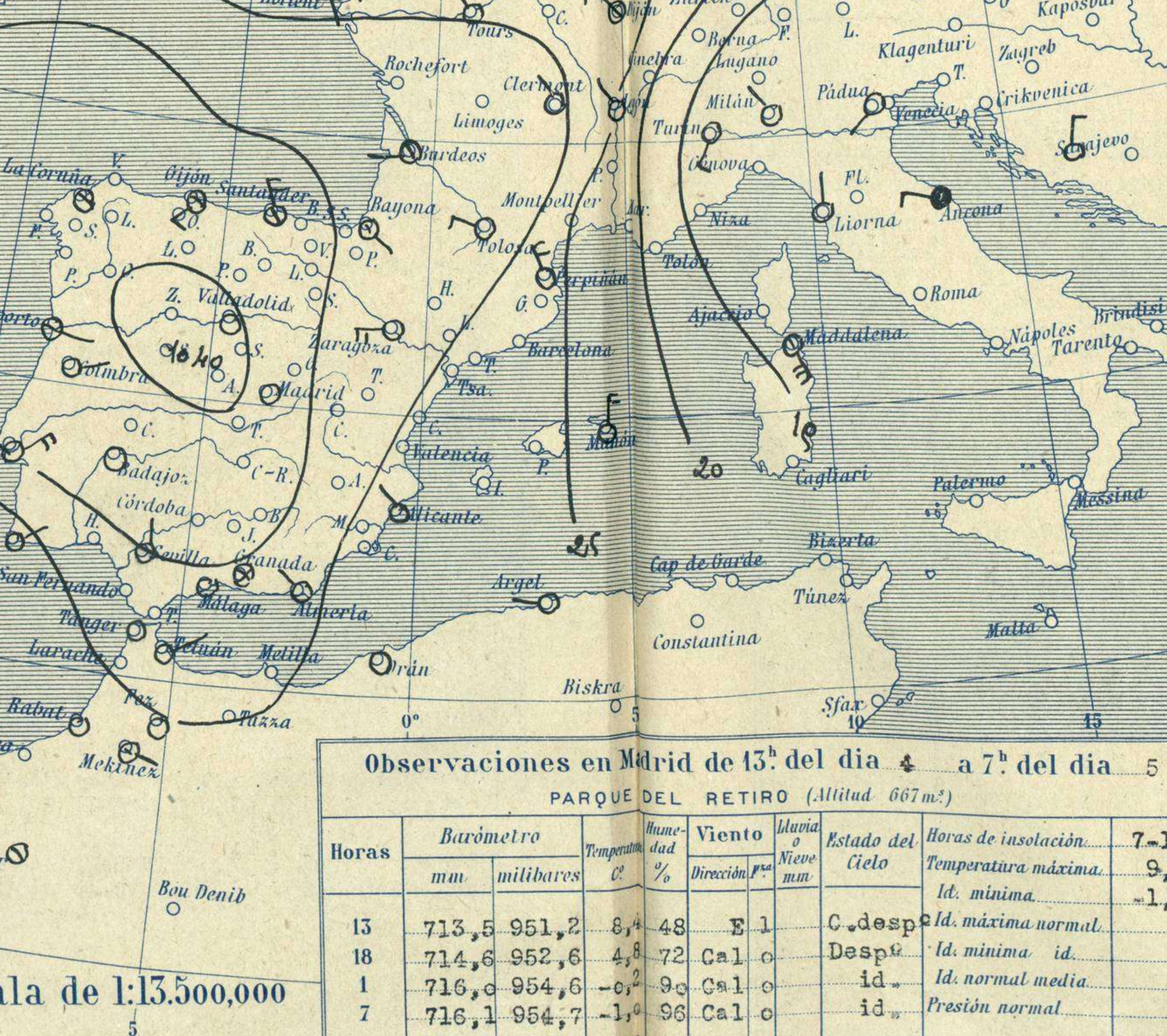
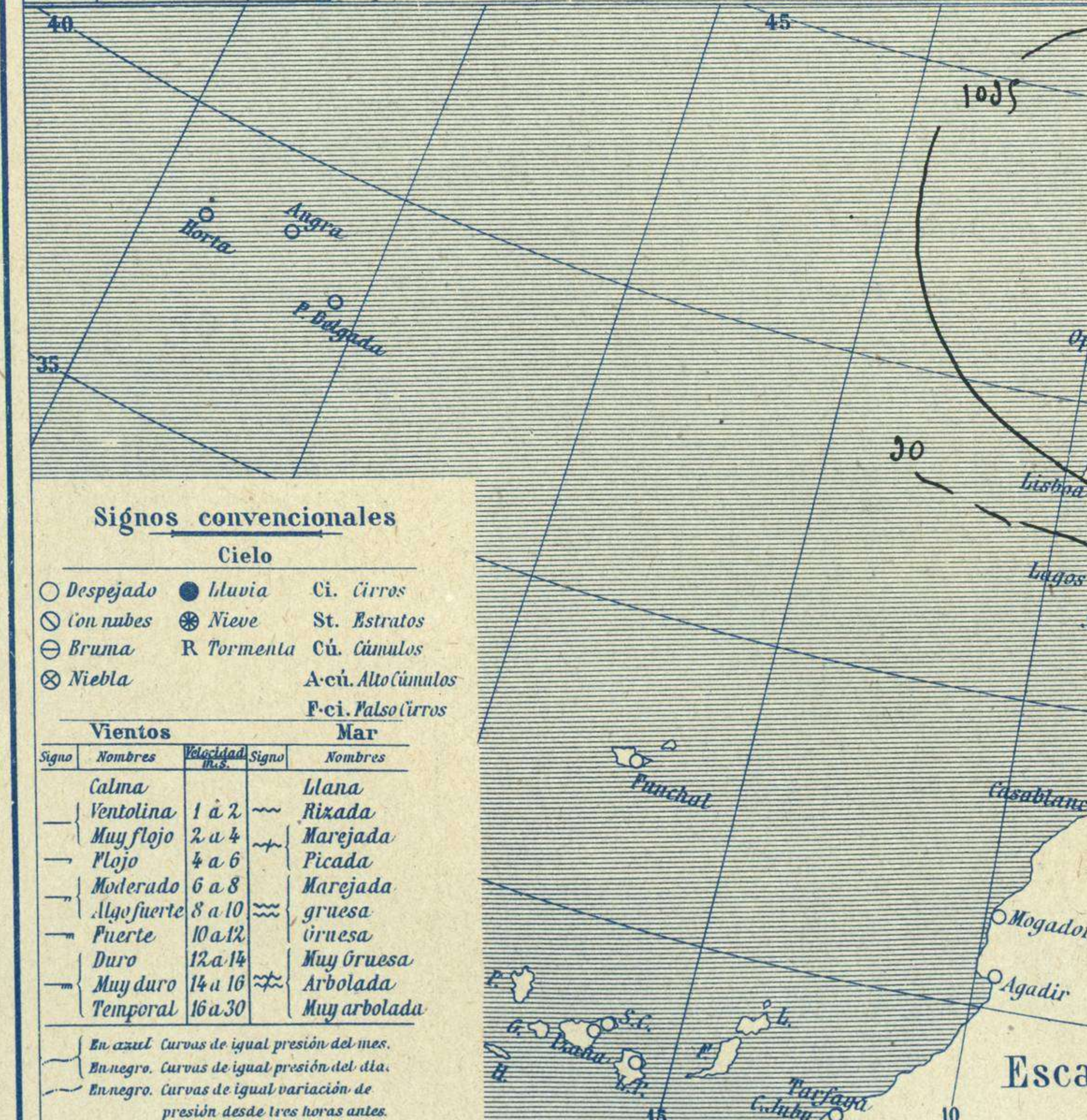
AÑO XXXV

Núm. 5



Temperaturas extrema y Lluvia

Estaciones	Temperaturas		Lluvia mm.
	Máx.	Mínim.	
La Coruña			1
Santiago			
Pontevedra			
Lugo			
Orense	12	0	0,5
Gijón	12	7	12
Oviedo	10	5	4
Santander	11	8	5
Bilbao	10	6	11
San Sebastián	11	7	7
León	7	-1	
Zamora	9	-2	
Palencia	7	-4	
Burgos	5	1	
Soria	4	1	
Valladolid	9	-3	
Salamanca	8	-1	
Ávila	4	-2	
Segovia	5	-2	
Madrid	10	-2	
Toledo	11	3	
Guadalajara	8	2	
Cuenca	7	1	
Ciudad-Real	9	-2	
Albacete	9	0	
Cáceres	10	2	
Badajoz	12	2	
Vitoria	8	2	9
Logroño	6	4	
Pamplona	6	1	32?
Huesca	6	2	
Zaragoza	9	6	
Lérida			
Gerona	13	-1	2
Barcelona			
Tarragona			
Tortosa			
Teruel			
Castellón			
Valencia	15	7	
Alicante	17	3	
Murcia	14	2	
Sevilla	19	5	
Córdoba	15	3	
Jaén	11	4	
Baeza			
Granada	13	4	
Huelva	19	4	
San Fernando			
Tarifa	14	11	
Algeciras			
Málaga	17	9	
Almería	18	9	
Palma	20	3	
Ibiza			
Mahón	13	6	3
Las Palmas			
S ^{ta} Cruz de T.			
Laguna			
Izaña			
Tetuán	16	7	
Melilla	18	13	
Tánger	15	8	



Por el Norte de Europa pasan de occidente a oriente, núcleos de perturbación atmosférica que producen lluvias en Inglaterra principalmente.

En España se concluye el buen tiempo, si bien se registra bastante nubosidad en Cantabria y Galicia.

Tiempo probable

EN LAS REGIONES.

I	
II	
III	
IV	
V	Vientos flojos de dirección variable y buen tiempo frío.
VI	
VII	
VIII	
IX	
X	
XI	
XII	

Observaciones en Madrid de 15^h del día 4 a 7^h del día 5

PARQUE DEL RETIRO (Altitud 667 m.)

Horas	Barómetro		Temperatura	Humedad	Viento	Estado del Cielo	Horas de insolación
	mm	milibares					
15	713,5	951,2	8,4	48	E 1	C. desp.	7-15
18	714,6	952,6	4,8	72	Cal	Despu.	Temperatura máxima. 9,6
1	716,0	954,6	-0,2	90	Cal	id.	Id. mínima id.
7	716,1	954,7	-1,0	96	Cal	id.	Id. normal media. Presión normal

Signos convencionales

Cielo			
○	Despejado	●	Lluvia
☁	Con nubes	⊙	Nieve
☁	Bruma	R	Tormenta
☁	Niebla	⊙	Cú. Cúmulos
		A-cú.	Alto Cúmulos
		F-ci.	Falso Cirros

Vientos			
—	Calma	—	lana
—	Ventolina	—	Rizada
—	Muy flojo	—	Marejada
—	Flojo	—	Picada
—	Moderado	—	Marejada gruesa
—	Algo fuerte	—	gruesa
—	Fuerte	—	gruesa
—	Duro	—	Muy gruesa
—	Muy duro	—	Arbolada
—	Temporal	—	Muy arbolada

En azul. Curvas de igual presión del mar.
En negro. Curvas de igual presión del día.
En negro. Curvas de igual variación de presión desde tres horas antes.

Escala de 1:13.500.000

OBSERVACIONES DE ESPAÑA

ESTACIONES	PRESIÓN MILIBARES			VIENTO	TEMPE-RATURA	LUBRICA	HUMEDAD	TIEMPO		NUBES	MAR	DIRECCIÓN Y FUERZA DEL VIENTO A											
	á O°							C.	D.			y	F.	C.	***	****	250	500	1000	2000	3000	4000	5000
	N.	M.	G.N.																				
OBJERVACIONES Á 7^h																							
La Coruña	38,7	0,0	0	Cal-o	8			N		St-cu	3	OBJERVACIONES Á 7^h											
Gijón	36,9	0,1	4	SW-3	7			N		Fr-cu	4												
Santander	35,5	0,0	0	NW-5	9			N		Cu-nb, Ci-cu	6												
Valladolid	?			Cal-o	-3			D		Ci													
Zaragoza	30,2	1,3	4	W-4	5			N		St													
Barcelona																							
Tortosa																							
Mahón	24,2	1,4	4	N-5	9			N		St													
Madrid	36,9	0,3	7	Cal-o	-1			D						Cal-o	W-3	N-6							
Badajóz	35,7	0,0	4	Cal-o	3			D		Ci													
Alicante	28,0	0,4	7	WNW-2	9			D		Cu, A-cu	2												
Granada	35,0	0,0	0	Cal-o	1			NB		Cu, Ci				S-1	W-1								
Sevilla	31,8	0,1	5	N-2	6			D		Ci													
Almería	30,6	0,8	7	WNW-2	10			D															
Málaga	31,0	0,4	6	Cal-o	10			D															
S.Fernando																							
Melilla																							
Tetuán	29,4	0,0	0	NE-1	12			N		Cu-nb													
S ^{ta} C. de Tenerife																							
Izaña																							
OBJERVACIONES Á 18^h																							
La Coruña	37,4	0,9	1	N-o	11			N		Cu-nb	4	OBJERVACIONES Á											
Gijón	35,9	2,3	1	W-3	9			N		St-cu	3												
Santander	32,2	?	?	NW-8	10			N		Cu-nb	5												
Valladolid	35,1	1,2	4	W-4	5			D		Ci													
Zaragoza	29,3	1,2	4	W-3	7			N		Cu-nb, A-cu													
Barcelona	21,9	2,5	4	NW-4	10			D															
Tortosa	24,7	0,0	0	NNW-7	0			D															
Mahón	20,1	0,0	0	W-2	7			D		Cu	4												
Madrid	33,0	1,9	1	Cal-o	4			D															
Badajóz	33,5	0,9	4	NE-1	10			D															
Alicante	29,0	2,1	1	NW-1	10			D															
Granada	30,2	0,5	1	E-1	12			D		Cu, Ci													
Sevilla																							
Almería	29,3	1,8	1	NE-2	12			D		Fr-cu	4												
Málaga																							
S.Fernando	29,3	0,8	5	N-2	13			N		St	1												
Melilla	29,9	1,2	4	WSW-3	15			N		Cu, Ci													
Tetuán	29,3	0,1	4	W-4	13			N		Ci-st													
S ^{ta} C. de Tenerife	23,5	0,0	0	E-2	19			NB		Ci	3												
Izaña	269,5	0,3	4	SE-5	2			N		Ci-st													

NOTICIAS

Expresado en medias horas antes observación.
 .. D Despejado ó semidespejado - N Nuboso ó cubierto - NB Niebla ó bruma - A Aguaceros - LL Lloviznas - LL Lluvias - G Granizo (sin truenos) - An Aguanieve - nv Nieve - T Tormenta.
 D Despejado ó semidespejado - N Nuboso - NC Cubierto constantemente - NB Niebla ó bruma - A Aguaceros - LL Lloviznas - nv Nieve ó aguanieve - G Granizo (sin truenos) - T Tormenta.
 Sobre el nivel del mar.