

INSTITUTO GEOGRÁFICO Y CATASTRAL

BOLETÍN DEL SERVICIO METEOROLÓGICO

1927

AÑO XXXV Núm. 135.

OBSERVACIONES DEL EXTRANJERO

Domingo 15 de MAYO.

Table with columns for ESTACIONES, PREJION MILIBARES, VIENTO, TEMPE RATUR A, TIEMPO, and TIEMPO PRESENTE/PASADO. It lists meteorological data for various international stations including Iceland, Norway, Denmark, British Isles, Central Europe, Switzerland, France, Portugal, Italy, and North Africa.

RADIOGRAMAS TRANSMITIDOS DESDE BARCOS

Empty table header for RADIOGRAMAS TRANSMITIDOS DESDE BARCOS.

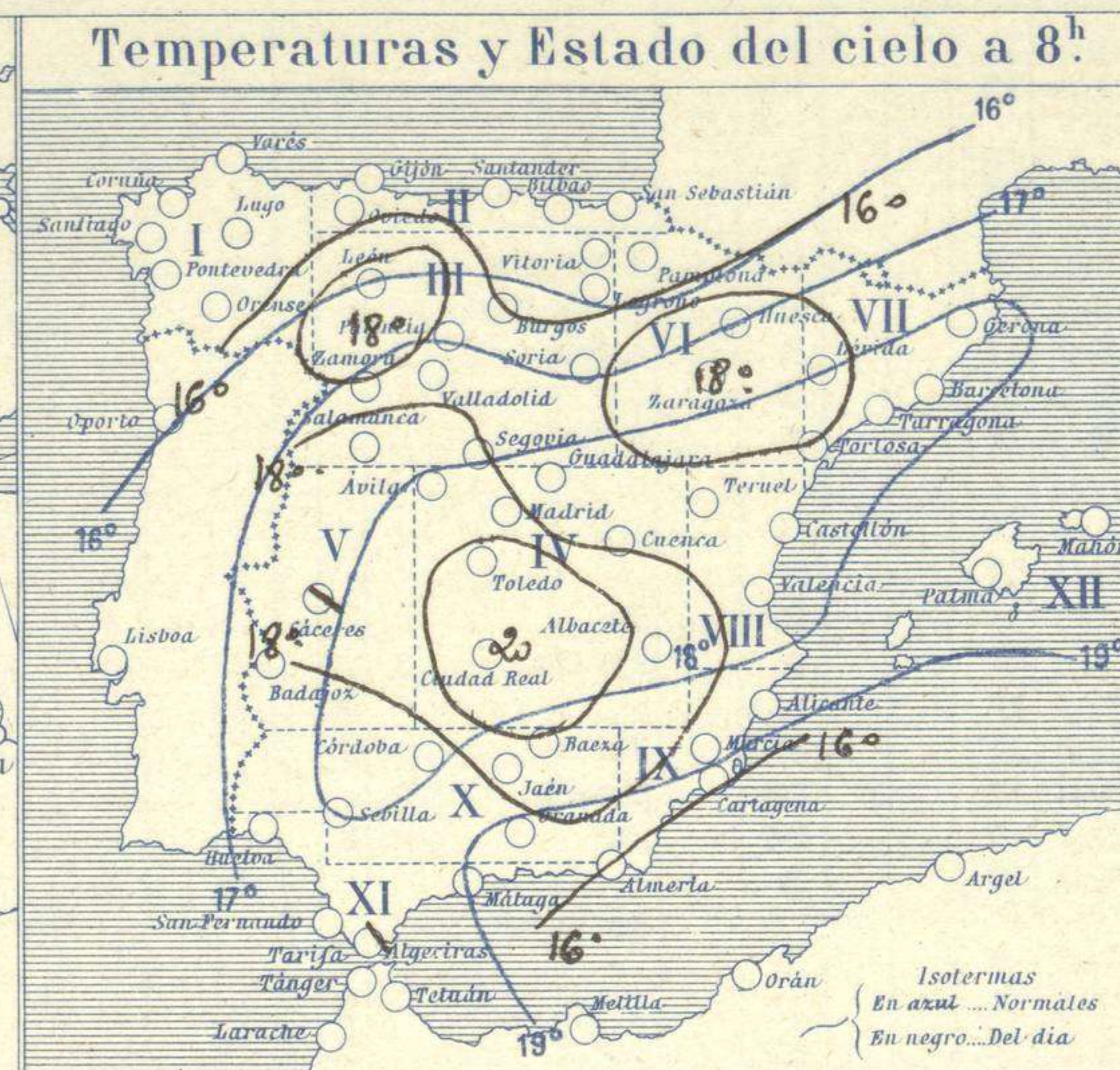
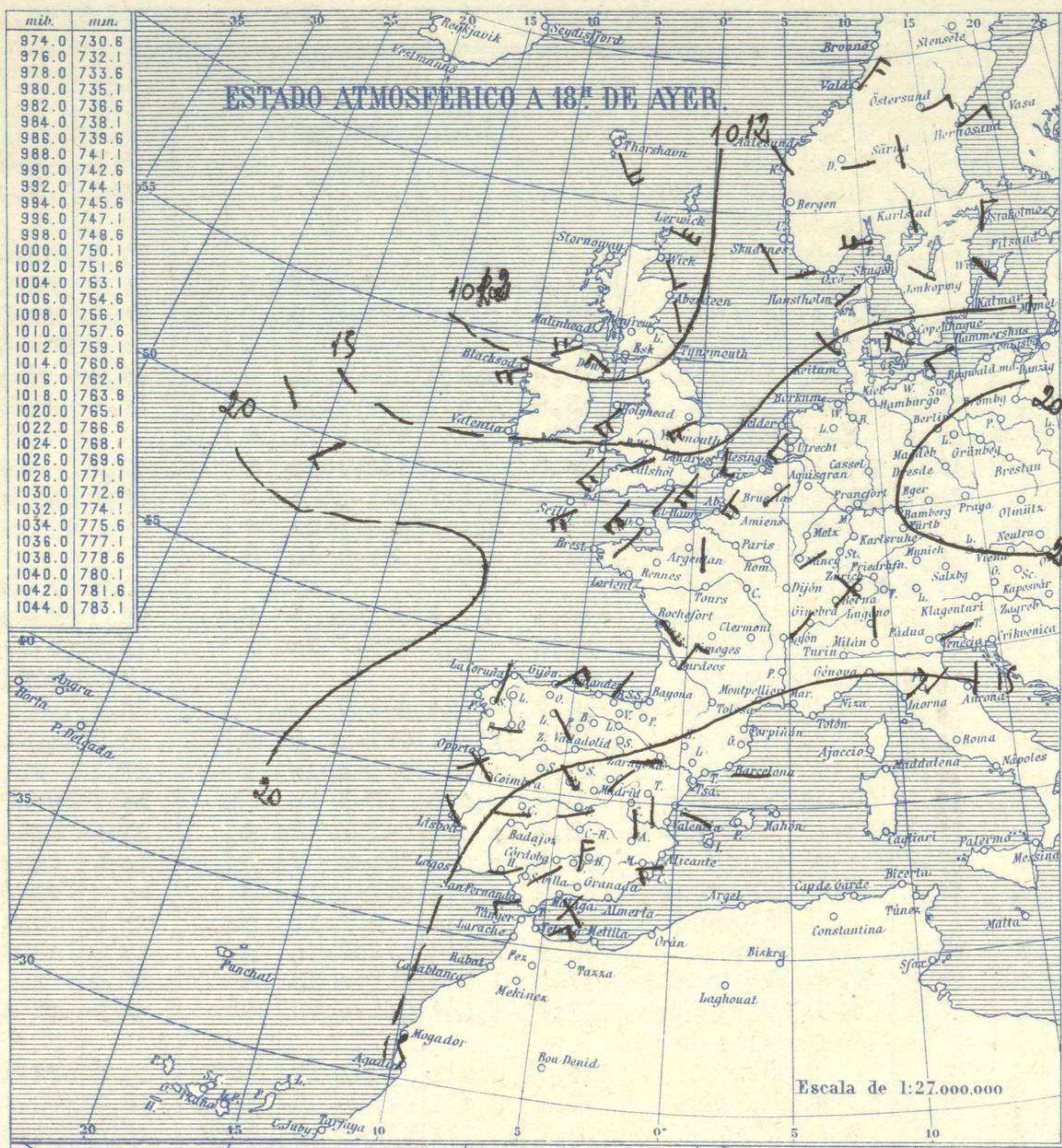


SERVICIO METEOROLÓGICO ESPAÑOL.

Boletín del Domingo 15 de Mayo de 1927

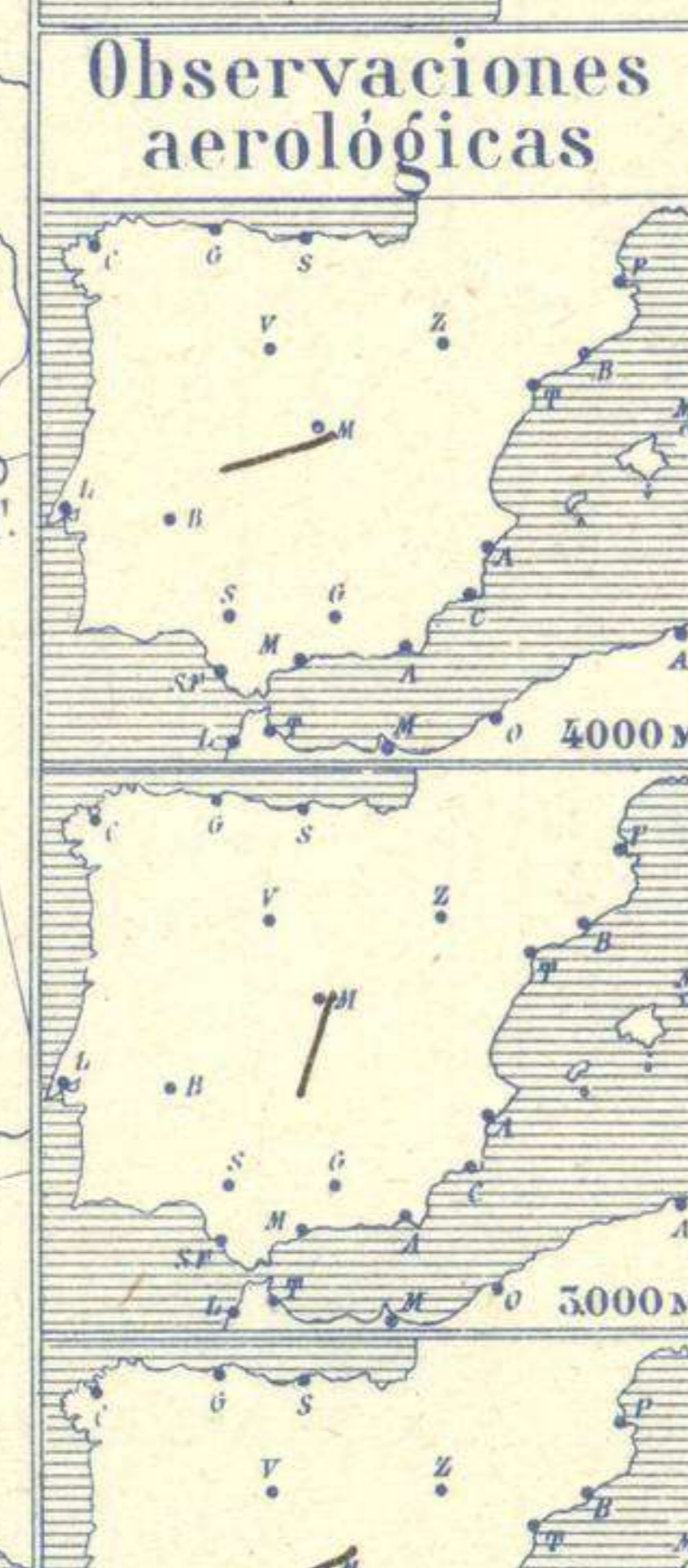
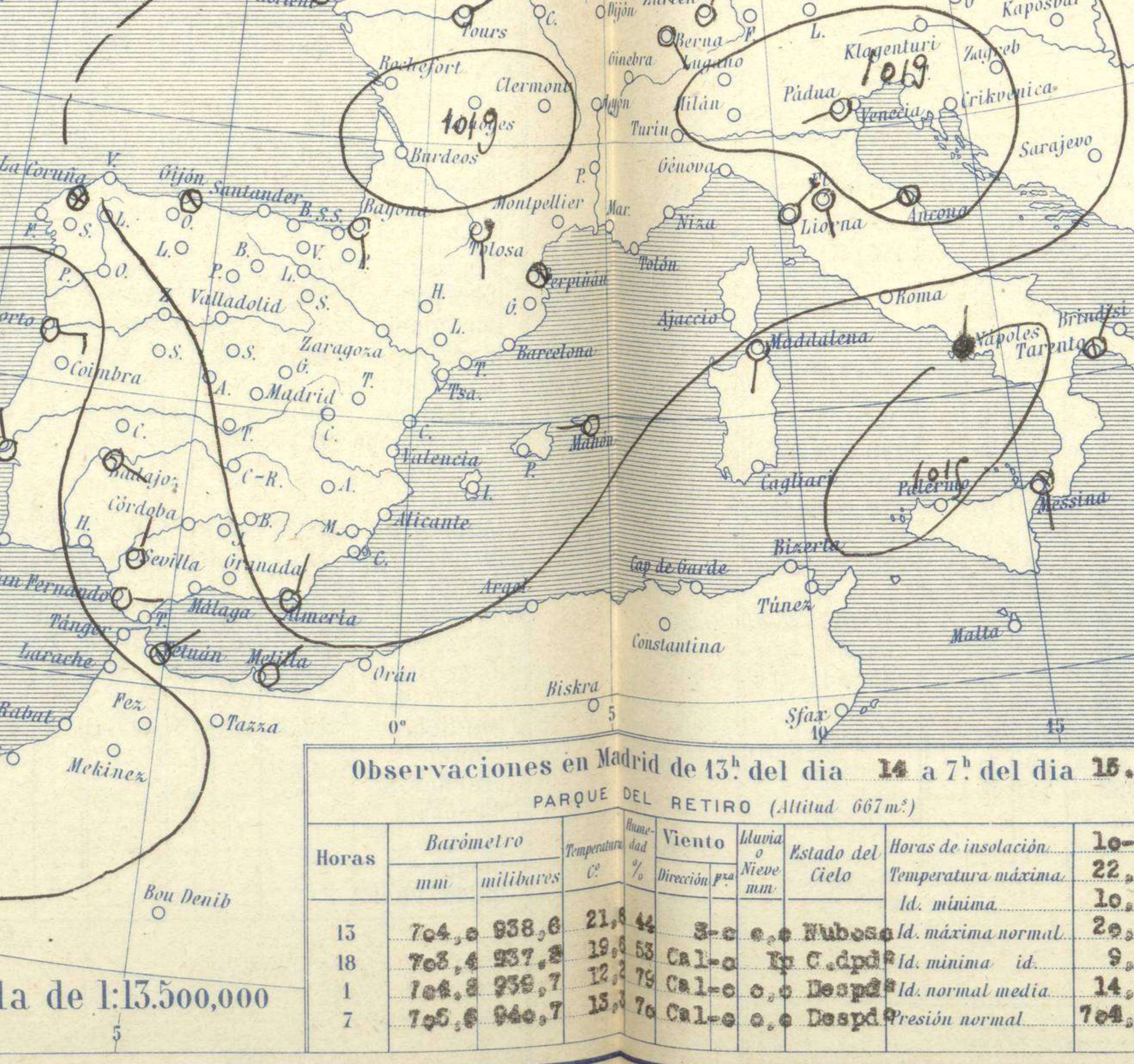
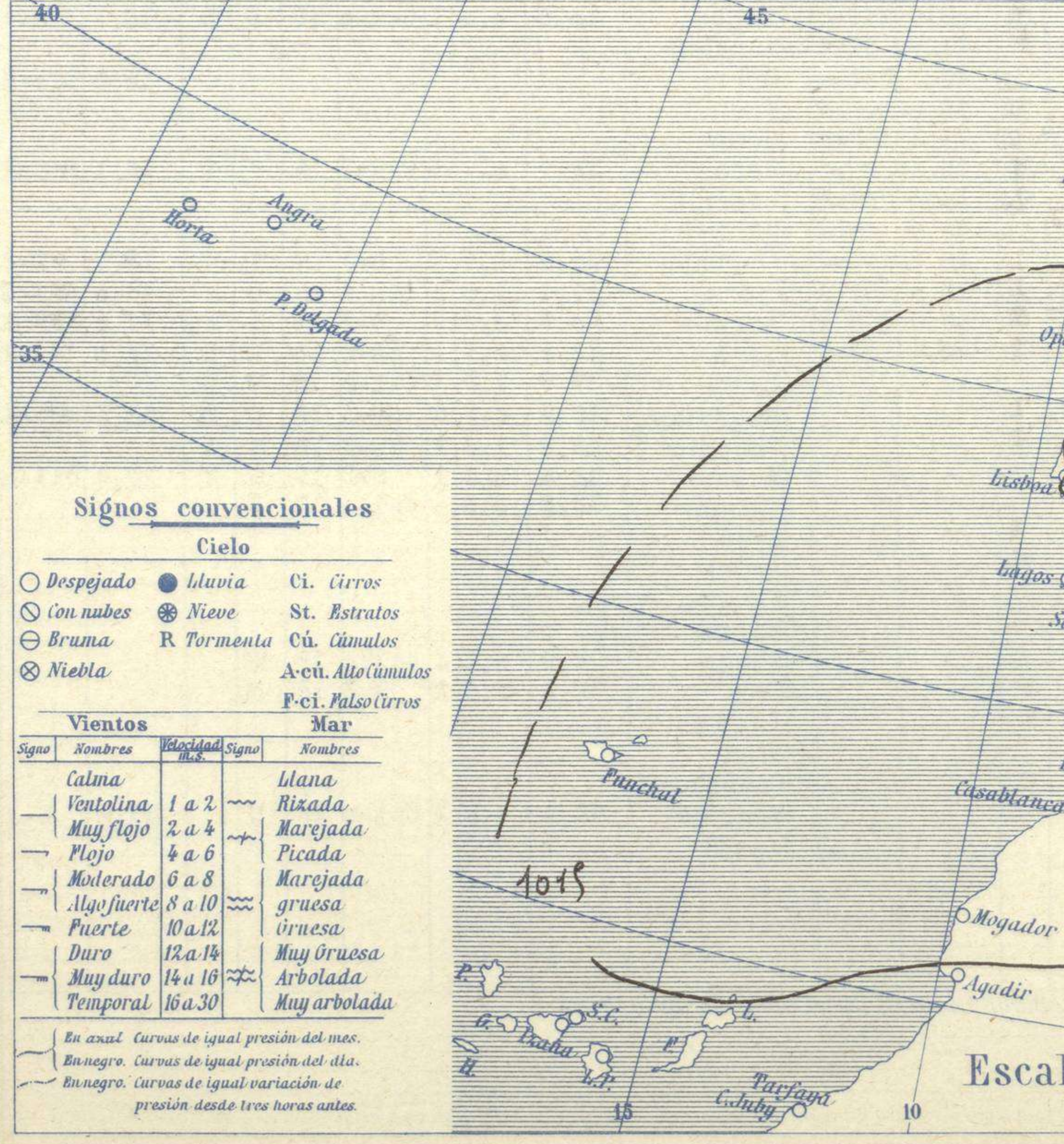
AÑO XXXV

Núm. 135.



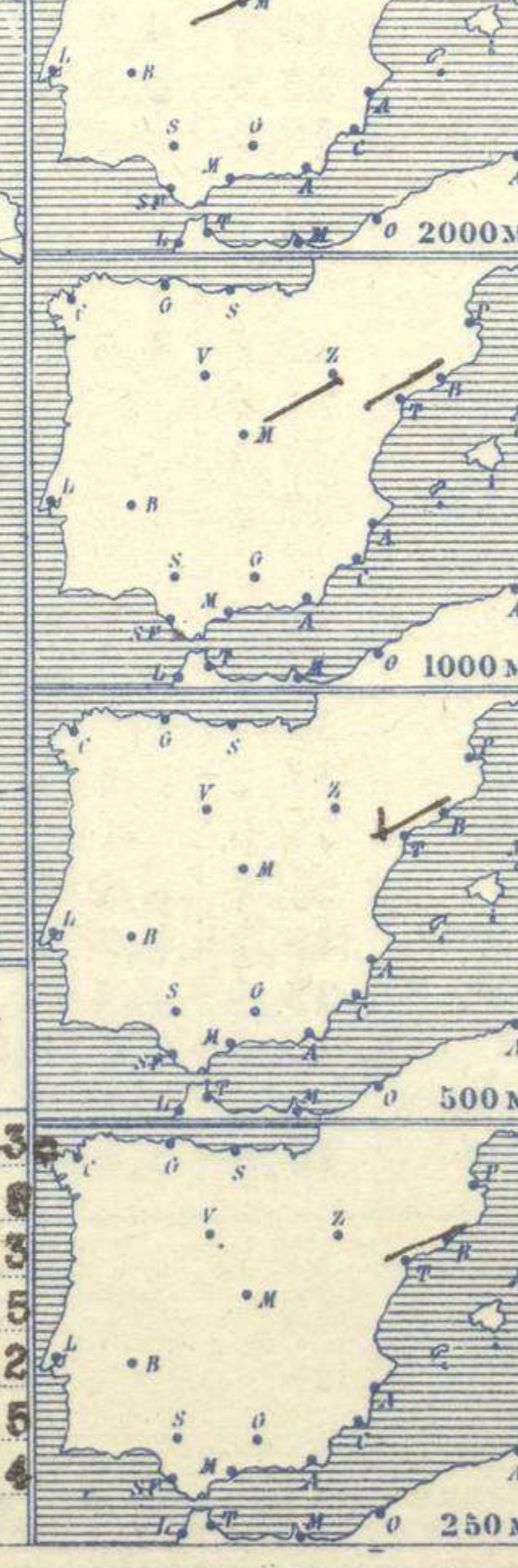
Temperaturas extrema y Lluvia

Estaciones	Temperaturas		Lluvia
	Máx.	Mínim.	
La Coruña	24	9	
Santiago			
Pontevedra			
Lugo			
Orense	29	8	
Gijón			
Oviedo	16	7	
Santander			
Bilbao	17	9	3
San Sebastián	18	8	
León	22	7	
Zamora	25	6	
Palencia	21	5	
Burgos	16	4	
Soria	22	5	
Valladolid	22	9	
Salamanca	22	9	
Ávila	19	7	
Segovia			
Madrid	25	15	1/2
Toledo	25	8	1/2
Guadalajara	21	7	
Cuenca	22	11	
Ciudad-Real	22	11	
Albacete	22	14	
Cáceres	26	14	
Badajoz	17	3	
Vitoria	17	3	
Logroño	21	6	
Pamplona	22	11	
Huesca	22	11	
Zaragoza			
Lérida	22	9	1/2
Gerona			
Barcelona	21	16	
Tarragona			
Tortosa	21	7	
Teruel	22	14	
Castellón			
Valencia			
Alicante	26	11	
Murcia			
Sevilla	23	12	
Córdoba	19	13	
Jaén	21	9	
Baeza			
Granada	23	13	
Huelva			
San Fernando	25	17	
Tarifa	22	13	4
Algeciras			
Málaga			
Almería	22	11	
Palma			
Ibiza			
Mahón			
Las Palmas			
St. Cruz de T.			
Laguna			
Izaña			
Tetuán			
Melilla			
Tánger			



Estado General

Prosigue desmenuciándose el anticiclón de Europa y se sitúa sobre Francia y la parte septentrional de Italia. En España el tiempo es bueno y persiste el Levante débil en el estrecho de Gibraltar.



No se hace predicción

Signos convencionales

Cielo

- Despejado
- Lluvia
- Con nubes
- Bruma
- ⊗ Niebla
- Ci. Cirros
- St. Estratos
- Cú. Cúmulos
- A-cú. Alto Cúmulos
- F-ci. Pseudo Cirros

Vientos

Signo	Nombres	Velocidad	Signo	Nombres
—	Calma		—	Llana
—	Ventolina	1 a 2	—	Rizada
—	Muy flojo	2 a 4	—	Marejada
—	Flojo	4 a 6	—	Picada
—	Moderado	6 a 8	—	Marejada gruesa
—	Algo fuerte	8 a 10	—	Ornesa
—	Fuerte	10 a 12	—	Muy Ornesa
—	Duro	12 a 14	—	Arbolada
—	Muy duro	14 a 16	—	Muy arbolada
—	Temporal	16 a 30		

Mar

En azul Curvas de igual presión del mes.
En negro Curvas de igual presión del día.
En negro Curvas de igual variación de presión desde tres horas antes.

Observaciones en Madrid de 13^h del día 14 a 7^h del día 15.

PARQUE DEL RETIRO (Altitud 667 m.)

Horas	Barómetro		Temperatura	Humedad	Viento	Lluvia	Estado del Cielo	Horas de insolación
	mm	milibares						
15	764,2	938,8	21,4	44	3-c	o	Hubosa	10-35
18	763,4	937,2	19,8	53	Cal-c	o	C. dpa	22,6
1	762,8	936,7	12,7	75	Cal-c	o	Despej	10,3
7	765,6	940,7	15,7	70	Cal-c	o	Despej	29,5

Escala de 1:13.500.000

OBSERVACIONES DE ESPAÑA

ESTACIONES	PRESIÓN MILIBARES		VIENTO		TEMPERATURA	TIEMPO		NUBES	MAR	DIRECCIÓN Y FUERZA DEL VIENTO A							
	á O. N. M. G. N.	VARIACIÓN	C.	D. y F.		C.	* PRESENTE			** PASADO	250	500	1000	2000	3000	4000	5000
OBSERVACIONES Á 7^h																	
La Coruña	16,6	-0,4		Cal-o	10		NB										
Gijón	17,6	-0,3		Cal-o	11		NB										
Santander																	
Valladolid	18,2	0,7		Cal-o	9		D										
Zaragoza																	
Barcelona	17,7	0,8		W-o	18		NB	A-St-Cu									
Tortosa	18,2	1,1		NNW-1	19		D	E-Cu, Ci									
Mahón	18,3	1,1		NNW-2	17		D	A-St									
Madrid	17,4	1,2		Cal-o	13		D										
Badajóz	16,1	0,1		E-o	15		N	A-Cu									
Alicante																	
Granada	17,4	0,0		Cal-o	14		D										
Sevilla	14,6	0,0		N-1	17		D										
Almería	18,6	0,7		NNE-1	17		N	Cu									
Málaga	17,9	0,8		Cal-o	17		D	Fr-Cu									
S. Fernando	15,4	0,0		NNE-2	16		D										
Melilla	17,7	0,3		NNE-2	17		N	St									
Tetuán	15,7	1,5		NE-2	17		NB	Cu-Nb									
S. ^a C. de Tenerife	15,4	0,1		SSW-3	17		NB	Cu									
Izbañica	17,9	0,3		W-1	17		D										
OBSERVACIONES Á 18^h de ayer.																	
La Coruña	16,6	-0,8		E-3	17		D										
Gijón	17,9	-1,1		NE-5	15		NB										
Santander	18,5	-0,7		NE-1	15		NB										
Valladolid	18,5	-0,4		E-1	20		D										
Zaragoza	12,9	-0,4		W-3	21		D	A-Cu									
Barcelona	15,9	0,4		E-2	17		N	B-St-Cu, Ci-St									
Tortosa	18,8	0,0		SSW-4	20		D										
Mahón	15,9	0,4		N-1	17		NB	Ci-St									
Madrid	18,1	-0,5		Cal-o	20		D	Fr-Cu, Ci									
Badajóz	14,6	-0,7		Cal-o	24		D										
Alicante	15,9	0,1		SSW-2	18		D	Cu, A-Cu									
Granada	15,0	-0,3		SW-1	19		N	Cu-Nb									
Sevilla	14,5	-0,3		NNE-1	23		N	B-St-Cu									
Almería																	
Málaga	16,1	-0,3		SE-2	19		N	Fr-Cu, Ci-Cu									
S. Fernando	15,0	-0,3		W-3	21		D										
Melilla																	
Tetuán	14,9	-0,5		NE-3	19		D	Cu									
S. ^a C. de Tenerife																	
Izbañica	12,3	-0,5		NNE-4	17		D										

ESTACIONES	PRESIÓN MILIBARES		VIENTO		TEMPERATURA	TIEMPO		ESTACIONES	PRESIÓN MILIBARES		VIENTO		TEMPERATURA	TIEMPO		PRESIÓN MILIBARES	VIENTO					
	á O. N. M. G. N.	VARIACIÓN	C.	D. y F.		C.	* PRESENTE		** PASADO	á O. N. M. G. N.	VARIACIÓN	C.		D. y F.	C.		* PRESENTE	** PASADO	á O. N. M. G. N.	VARIACIÓN	C.	D. y F.
Vares								Cáceres	15,5	0,2		S-1	15			15,5		W-1				
Finisterre								Vitoria	18,9	0,0		SSE-1	7									
Santiago	15,8	0,0		N-1	12		D	15,5			N-1											
Pontevedra								Logroño	18,3	0,0		SW-o	12									
Lugo								Pamplona														
Orense	17,3	0,3		S-o	11		D	Huesca	19,5	1,1		NE-1	15			12,6		WSW-3				
Oviedo	15,9	0,0		W-o	11		D	Lérida														
Bilbao	15,8	0,3		SE-2	11		D	Gerona	18,2	1,6		Cal-o	16									
San Sebastián	18,5	0,3		S-1	14		D	Tarragona	17,9	?	?	SE-o	18			15,8		SE-1				
León	18,2	?	?	E-o	14		D	Teruel	16,6	?	?	Cal-o	12			13,3		S-1				
Zamora	17,1	0,0		N-1	12		D	Castellón	17,8	1,6		SSE-o	17			15,5		SSE-1				
Palencia	18,1	0,0		E-o	13		D	Valencia														
Burgos	18,3	0,0		E-o	8		D	Murcia	18,7	?	?	SW-o	16			15,3		E-o				
Soria	17,7	0,0		NE-1	12		D	Córdoba	18,2	0,0		E-1	16									
Salamanca	15,3	0,8		W-o	16		D	Jaén	18,5	?	?	S-2	17			15,7		N-3				
Avila	15,7	?	?	S-o	13		D	Baeza	17,1	0,0		E-1	15			14,7		W-1				
Segovia								Huelva	15,5	?	?	E-1	17			15,5		W-o				
Toledo	16,5	0,8		W-o	18		D	Tarifa	18,5	0,4		E-6	17									
Guadalajara	16,9	0,8		W-o	13		D	Algeciras	15,7	0,7		E-2	18									
Cuenca	17,7	0,0		NE-3	10		D	Tánger	15,8	0,5		NE-2	19									
Ciudad Real	17,5	0,0		Cal-o	18		D	Palma	18,9	1,3		SSW-o	18									
Albacete	16,6	0,8		S-1	16		D	Las Palmas														
								Laguna	15,0	0,0		S-2	14									

NOTICIAS

* Expresado en medias horas antes observación.
 .. D Despejado o semidespejado.-N Nuboso o cubierto.-NB Niebla o bruma.-A Aguaceros.-L Lloviznas.-LL Lluvias.-G Granizo (sin truenos)-AN Aguanieve.-Nv Nieve.-T Tormenta.
 D Despejado o semidespejado.-N Nuboso.-NC Cubierto constantemente.-NB Niebla o bruma.-A Aguaceros.-L Lloviznas.-Nv Nieve o aguanieve.-G Granizo (sin truenos).-T Tormenta.
 Sobre el nivel del mar.