



INSTITUTO GEOGRÁFICO

BOLETÍN DEL SERVICIO METEOROLÓGICO

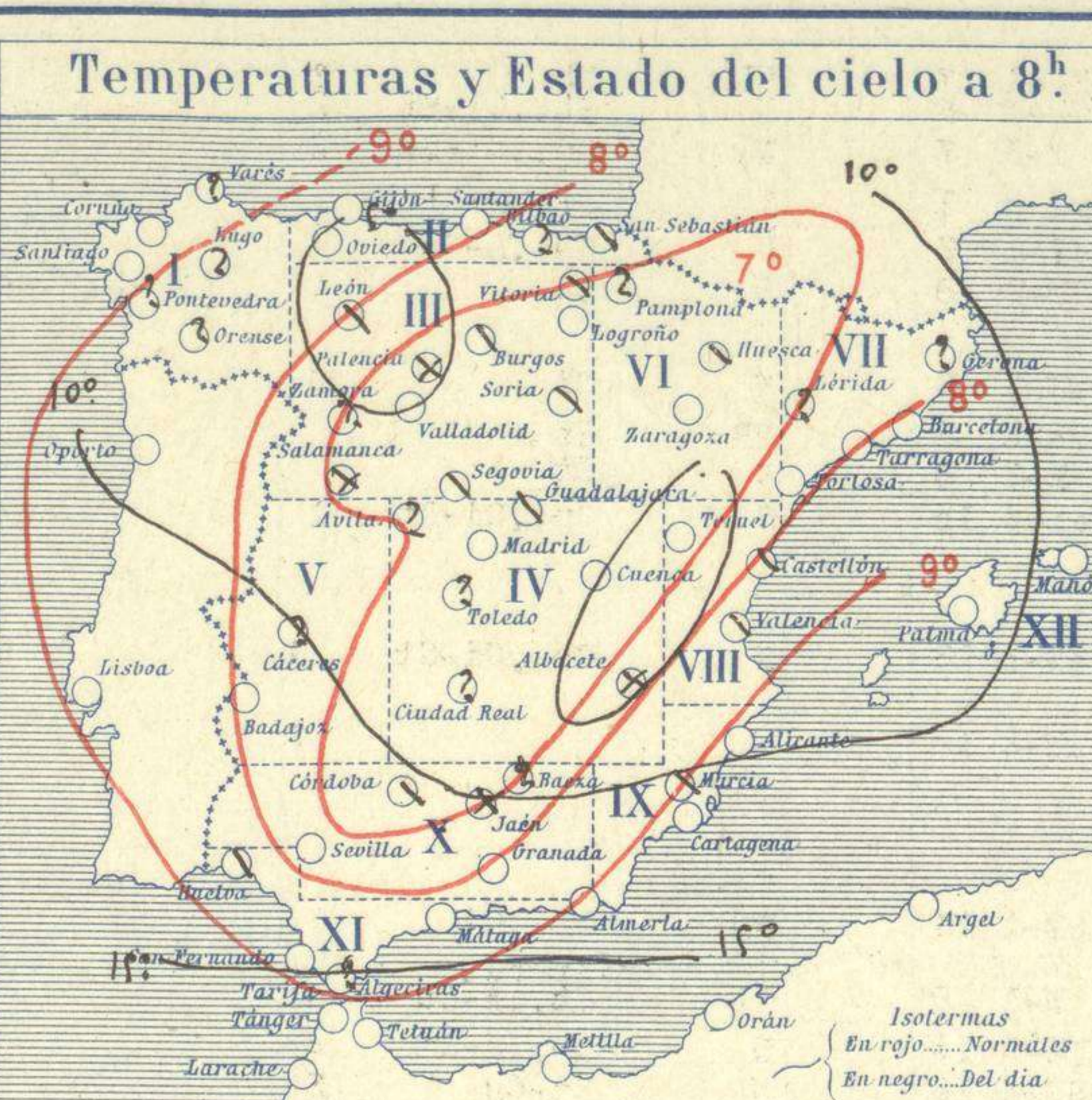
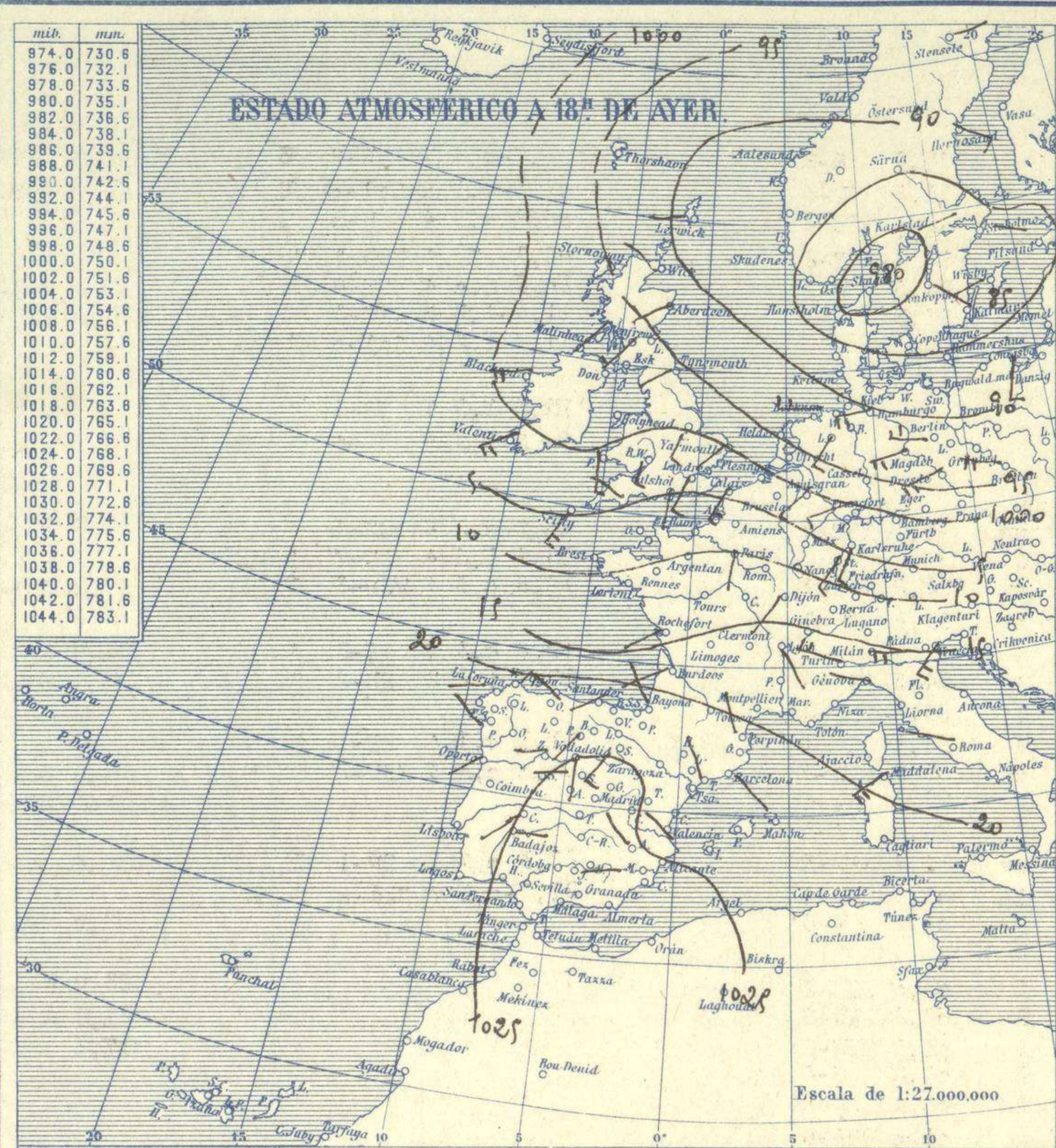
AÑO XXXIII
Núm. 358

1925
24 de Diciembre

OBSERVACIONES DEL EXTRANJERO

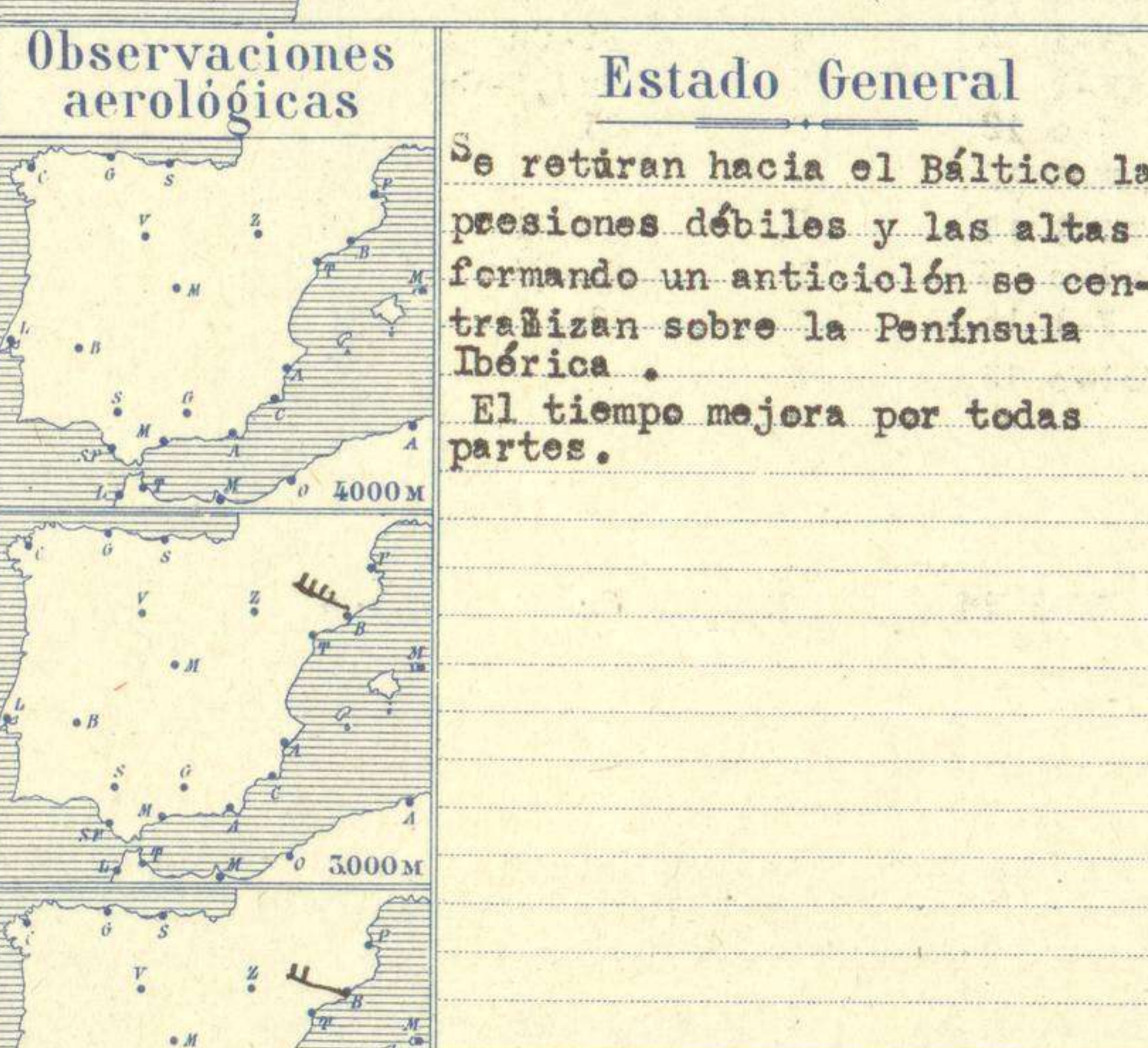
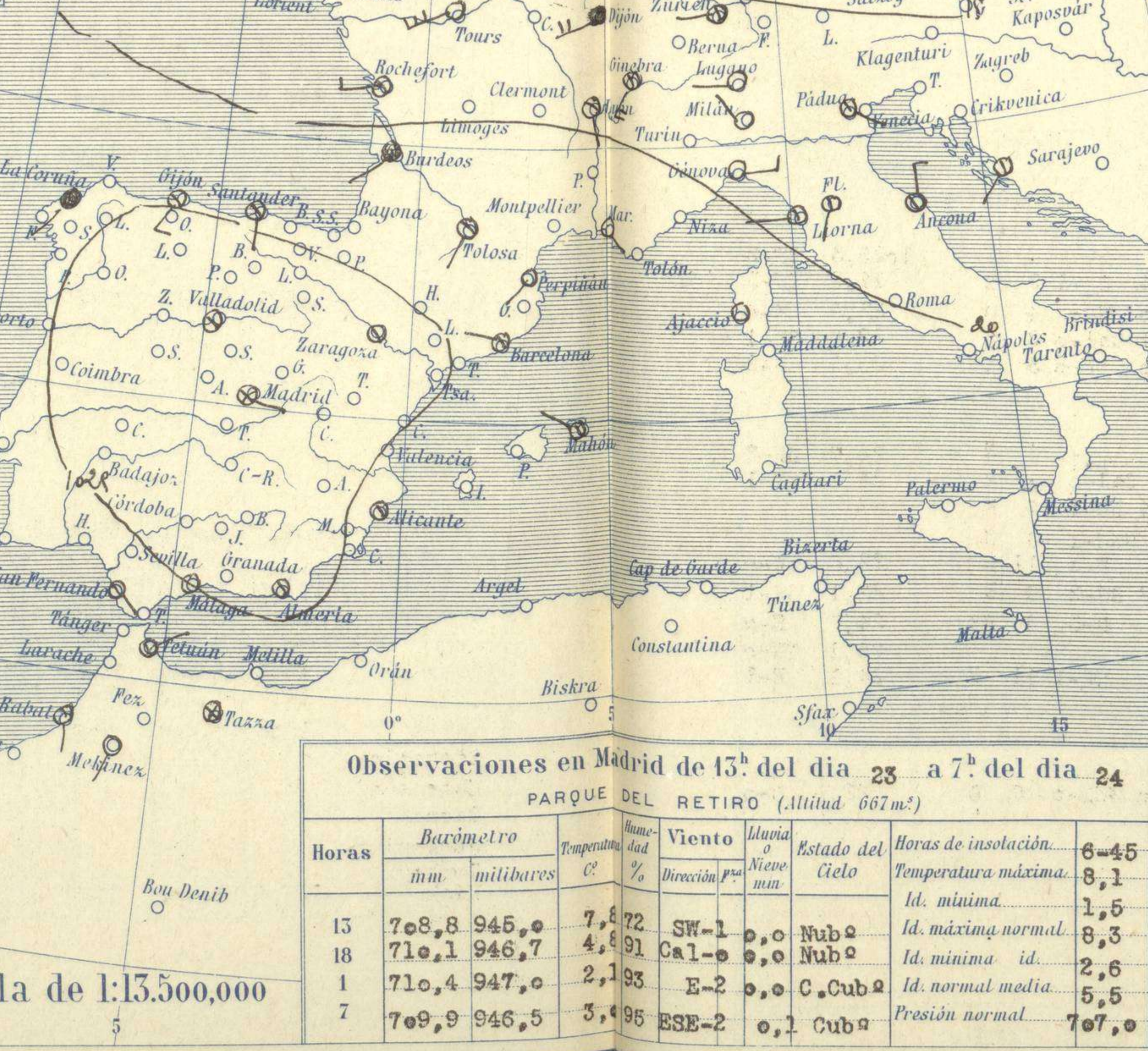
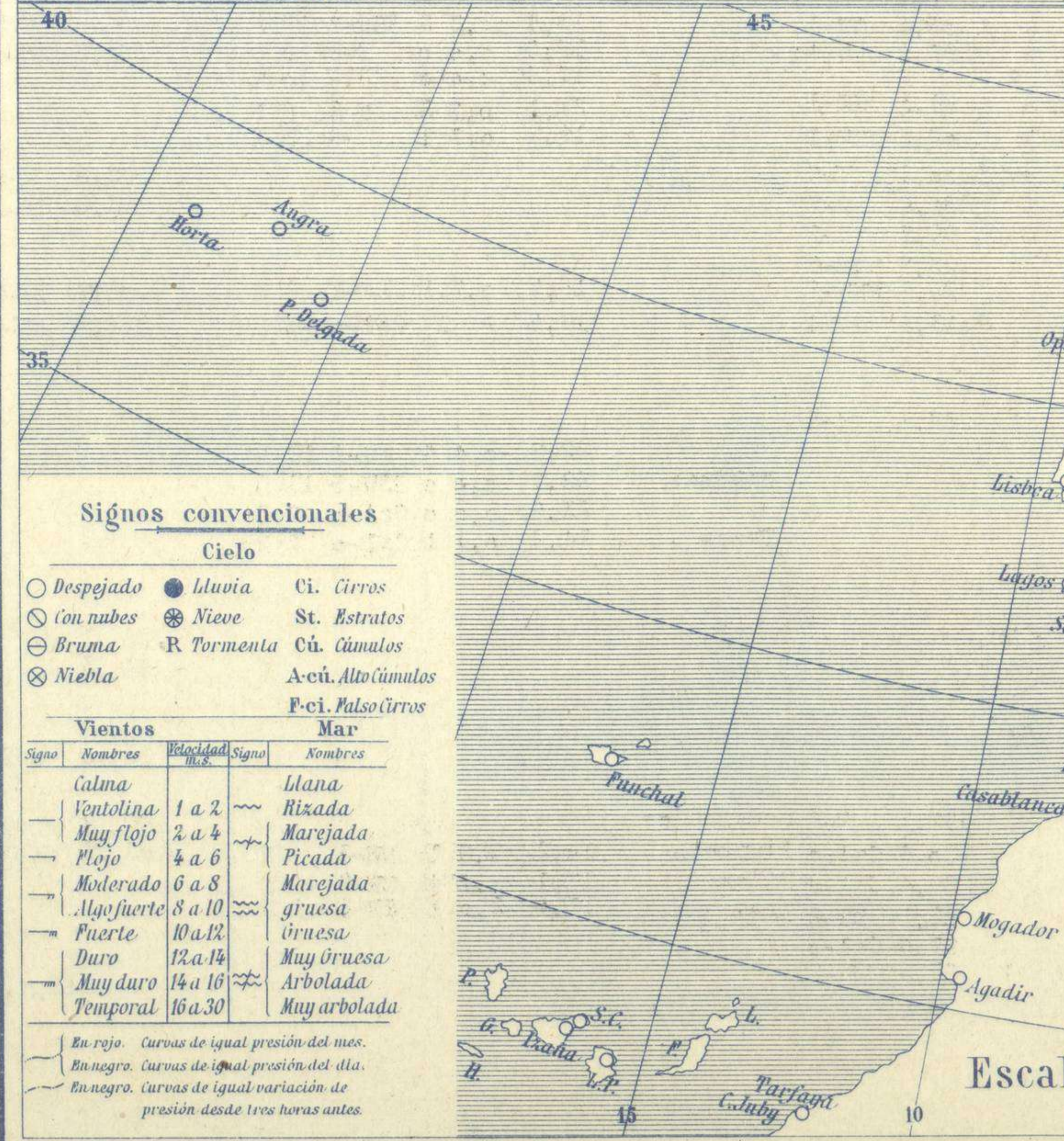
Main data table with columns for ESTACIONES, PRESSION MILIBARE, VIENTO, TEMPERATURA, TIEMPO, and OBSERVACIONES. Includes sub-sections for EUROPA SEPTENTRIONAL, ISLANDIA, ISLAS BRITANICAS, ALEMANIA Y AUSTRIA, POLONIA, SUIZA, FRANCIA, PORTUGAL, ITALIA, NORTE DE AFRICA, and ORIENTE.

RADIOGRAMAS TRANSMITIDOS DESDE BARCOS



Temperaturas extrema y Lluvia

Estaciones	Temperaturas		Lluvia
	Máx.	Mínim.	
La Coruña	14	4	2
Santiago			
Pontevedra			
Lugo			
Orense			
Gijón	13	6	Ip
Oviedo			
Santander	15	6	
Bilbao			
San Sebastián	15	6	
León	6	-2	
Zamora	12	5	Ip
Palencia	8	1	
Burgos	6	0	
Soria	4	1	
Valladolid	8	1	Ip
Salamanca	8	2	
Ávila			
Segovia	6	1	
Madrid	8	1	
Toledo			
Guadalajara	7	2	
Cuenca	7	-2	
Ciudad-Real			
Albacete	10	1	
Caceres			
Badajoz	11	7	2
Vitoria	17	-2	
Logroño	11	2	
Pamplona	10	0	
Huesca	10	0	
Zaragoza	13	1	
Lérida			
Gerona			
Barcelona	16	6	
Tarragona	15	5	
Tortosa			
Teruel	9	-2	
Castellón	17	5	
Valencia	20	6	
Alicante	17	9	
Murcia	18	8	
Sevilla			
Córdoba			
Jaén	12	6	03
Baeza			
Granada			
Huelva	14	5	
San Fernando			
Tarifa			
Algeciras			
Málaga			
Almería			
Palma	15	2	
Ibiza	17	5	
Mahón	16	8	
Las Palmas			
S ^t Cruz de T.			
Laguna			
Izaña			
Tetuán	19	12	
Melilla			
Tánger			



Estado General

Se retiran hacia el Báltico las presiones débiles y las altas formando un anticiclón se centrañizan sobre la Península Ibérica. El tiempo mejora por todas partes.

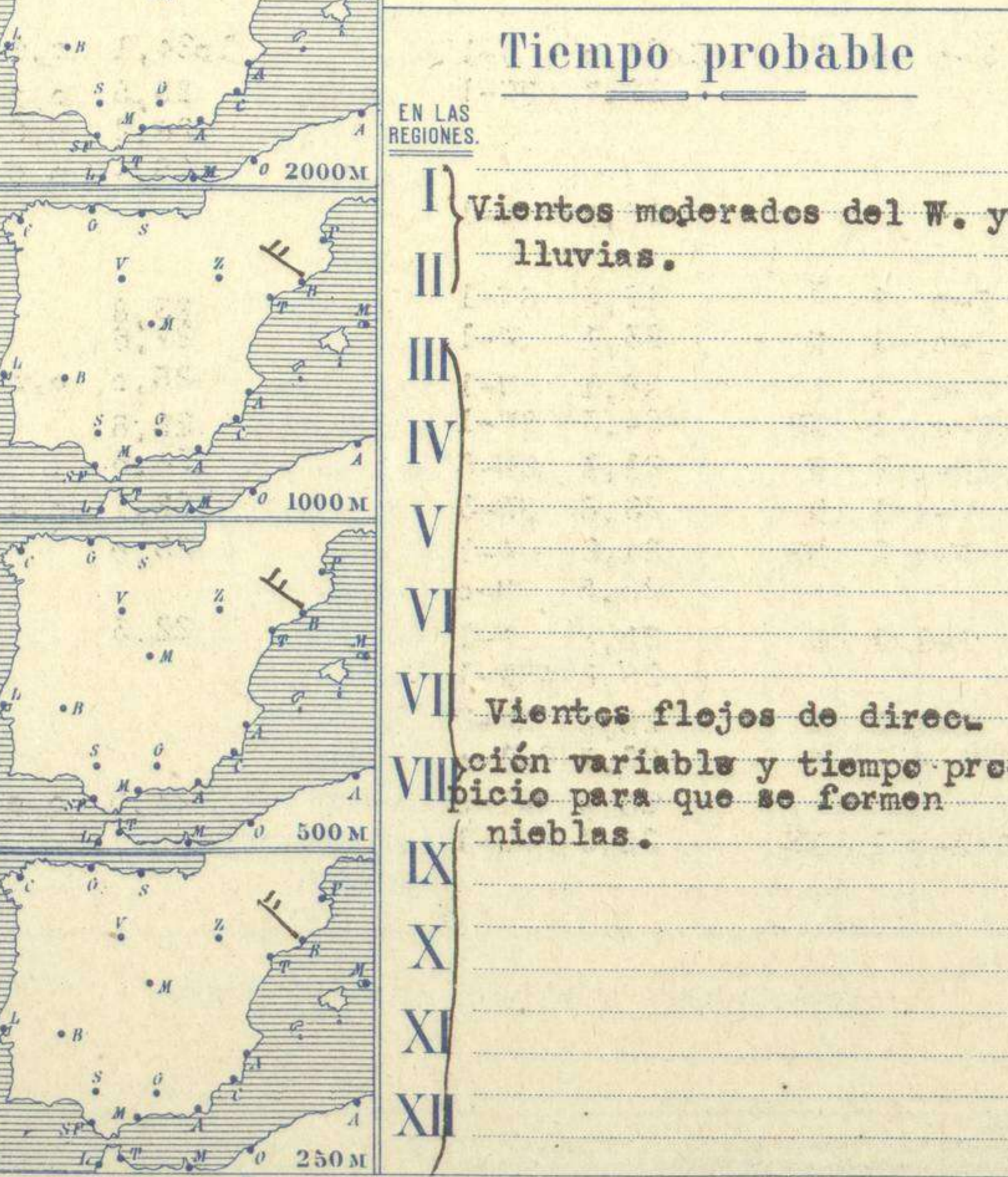
Signos convencionales

Cielo		Mar	
○ Despejado	● Lluvia	— lllana	— lllana
○ con nubes	● Nieve	— Rizada	— Marejada
○ Bruma	R Tormenta	— Picada	— Picada
○ Niebla	Acú. Alto cúmulos	— Moderado	— Marejada gruesa
	P-ci. Pulo cúmulos	— Muy fuerte	— gruesa
		— Fuerte	— gruesa
		— Duro	— Muy gruesa
		— Muy duro	— Arbolada
		— Temporal	— Muy arbolada

Observaciones en Madrid de 13^h del día 23 a 7^h del día 24

PARQUE DEL RETIRO (Altitud 667 m.)

Horas	Barómetro		Temperatura	Humedad	Viento	Lluvia o Nieve	Estado del Cielo	Horas de insolación
	mm	milibares						
15	708,8	946,0	7,8	72	SW-1	0,0	Nub ^o	6-45
18	710,1	946,7	4,8	91	Cal-0	0,0	Nub ^o	8,1
1	710,4	947,0	2,1	93	E-2	0,0	C. Cub ^o	1,5
7	709,9	946,5	3,4	95	ESE-2	0,1	Cub ^o	8,3



Tiempo probable

EN LAS REGIONES.

I Vientos moderados del W. y lluvias.

II

III

IV

V

VI Vientos flojes de dirección variable y tiempo propicio para que se formen nieblas.

VII

VIII

IX

X

XI

XII

OBSERVACIONES DE ESPAÑA

Main table of weather observations for Spain, including stations like La Coruña, Gijón, Santander, Valladolid, Zaragoza, Barcelona, Tortosa, Mahón, Madrid, Badajóz, Alicante, Granada, Sevilla, Almería, Málaga, S.Fernando, Melilla, Larache, S. C. de Tenerife, and P. de Cádiz. Columns include pressure, wind, temperature, humidity, clouds, and wind direction/strength.

NOTICIAS

Expedido en medias horas antes observación.
D Despejado ó semidespejado - N Nuboso ó cubierto - NB Niebla ó bruma - A Aguaceros - LL Lloviznas - L Lluvias - G Granizo (sin truenos) - An Aguanieve - nv Nieve - T Tormenta.
D Despejado ó semidespejado - N Nuboso - NC Cubierto constantemente - NB Niebla ó bruma - A Aguaceros - LL Lloviznas - nv Nieve ó aguanieve - G Granizo (sin truenos) - T Tormenta.
..... Sobre el nivel del mar.