



BOLETÍN DEL SERVICIO METEOROLÓGICO ESPAÑOL

MADRID viernes 5 de Junio de 1936

Los números de los domingos se publican con retraso para dar cumplimiento a la Ley del Descanso dominical.

PRECIOS DE SUSCRIPCIÓN: España, 36 pesetas al año.—Extranjero, 72 pesetas al año.— Toda la correspondencia administrativa al señor Habilitado del Servicio Meteorológico.—Apartado 285, Madrid.

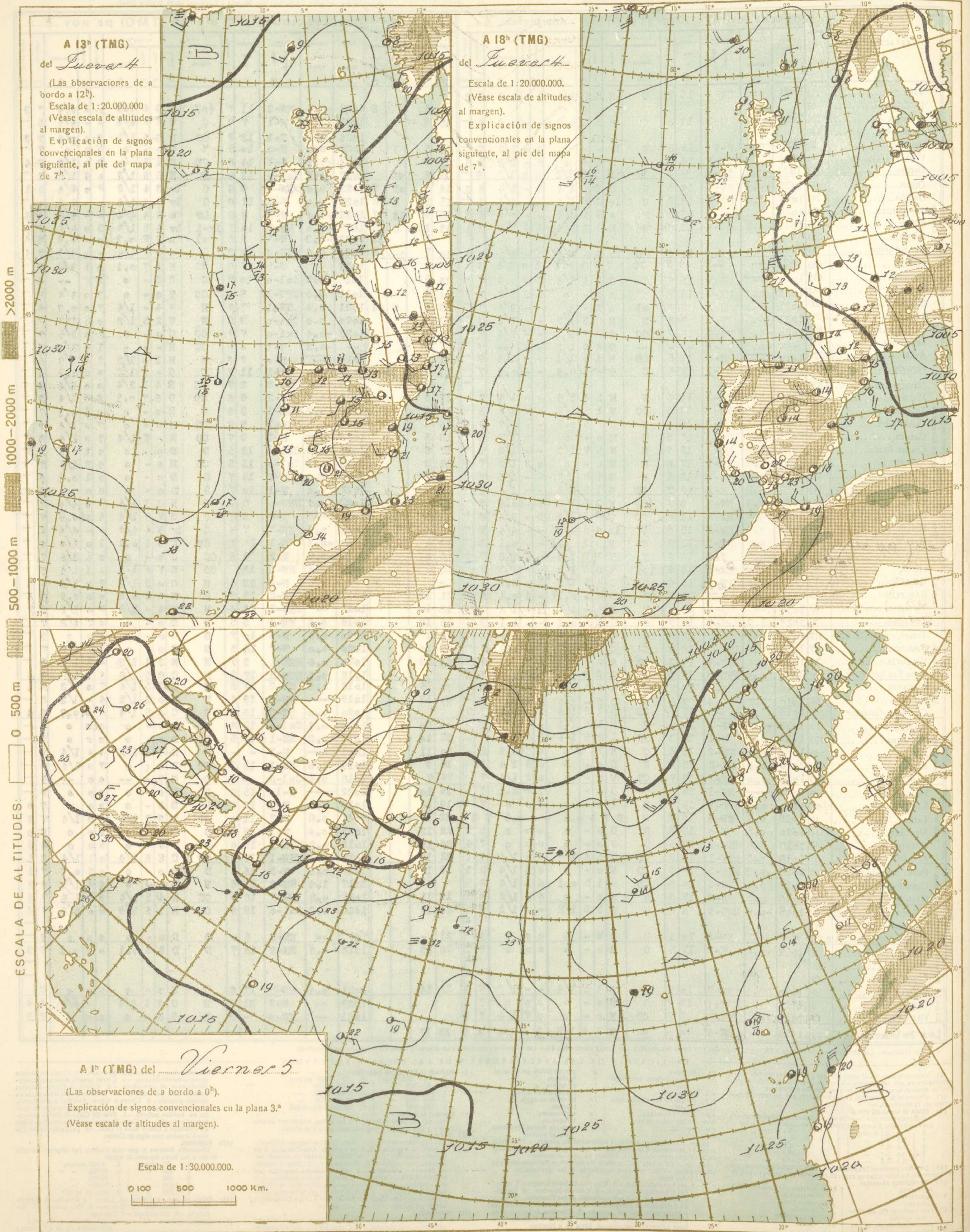
ADVERTENCIA.—No es posible garantizar la exactitud de todos los datos insertos en este BOLETÍN, recibidos en telegramas y radiogramas cifrados; pero quienes deseen obtener rectificaciones o aclaraciones pueden solicitarlas del señor Jefe del Servicio Meteorológico español.—Apartado 285, Madrid.—Teléfonos 51628, 57176 y 57167.

Main table with columns for Observaciones a 18h (TMG) de ayer jueves 4 and Observaciones a 7h u 8h (\*) (TMG) de hoy 5. Includes sub-sections for 'EN LAS ÚLTIMAS 24 HORAS' and 'ESTACIONES'.

(\*) Las estaciones que observan por la mañana a 7 h van consignadas con letras mayúsculas. Las demás observan a 8 h.—Las estaciones marcadas con asterisco \*, son las instaladas en Semáforos.

EXPLICACIÓN DE LAS ABBREVIATURAS Y DE LAS ESCALAS ADOPTADAS

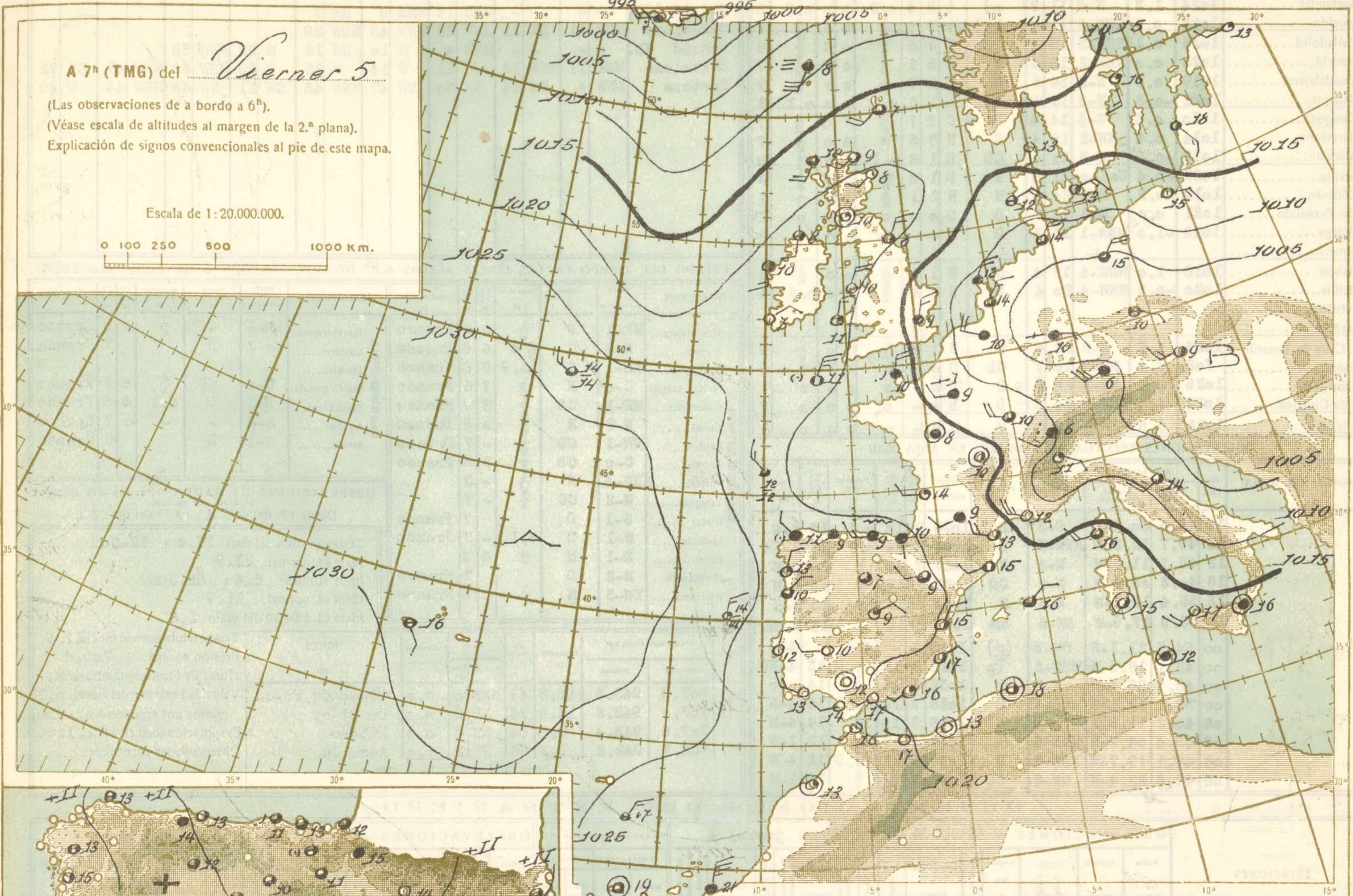

- Explicación of abbreviations and scales for wind, pressure, clouds, and other meteorological data. Includes sections for 'Escala de fuerza del viento', 'Escala de altura de las bases de las nubes bajas', 'Cantidad de nubes', 'Nubes medias', 'Nubes altas', and 'Visibilidad'.



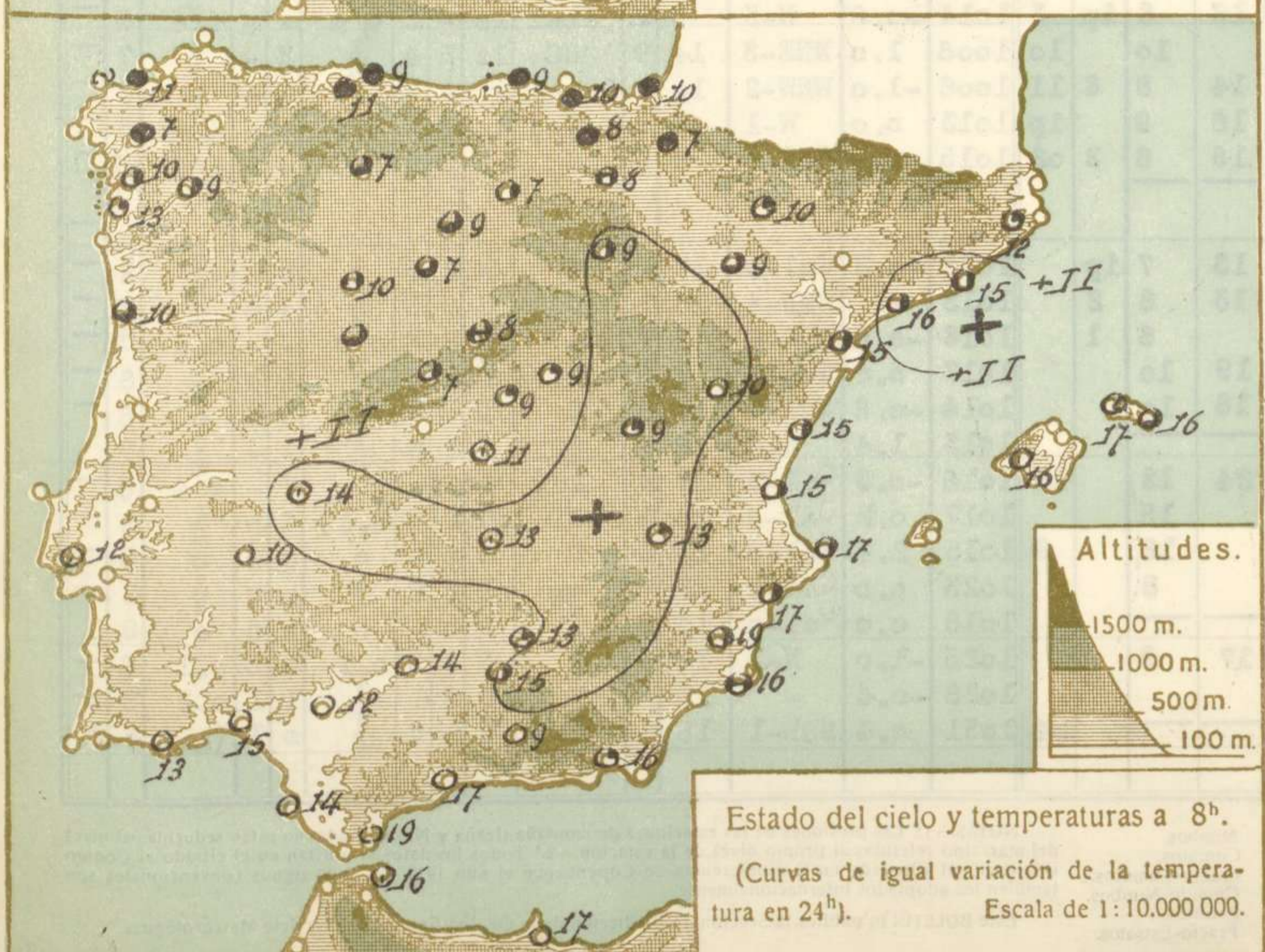
A 7ª (TMG) del *Viernes 5*

(Las observaciones de a bordo a 6ª).  
(Véase escala de altitudes al margen de la 2ª plana).  
Explicación de signos convencionales al pie de este mapa.

Escala de 1:20.000.000.



Estado del cielo y temperaturas a 18ª.  
(Curvas de igual variación de la temperatura en 24ª).  
Escala de 1:10.000.000.



Estado del cielo y temperaturas a 8ª.  
(Curvas de igual variación de la temperatura en 24ª).  
Escala de 1:10.000.000.

SIGNOS CONVENCIONALES

**PRESIÓN** en milibares. — Las líneas dibujadas son las «isobaras», trazadas de 5 en 5 mb, uniendo puntos de igual presión. Las letras «A» (Alta) y «B» (Baja) señalan las posiciones de los máximos y mínimos, respectivamente.

**VIENTO**. — Dirección indicada por la flecha, que marcha con el viento. — Fuerza por el número de barbillas; una barbillita larga equivale a dos cortas. — Calma.

**TEMPERATURA** en grados centígrados. — Es el número escrito a la derecha de cada estación. En las de a bordo figura debajo de una raya la temperatura del agua del mar.

**CIELO**. — Despejado. — Menos de 0,1 con nubes. — 0,1 con nubes. — Casi despejado (1/4 con nubes). — Nuboso (1/2 con nubes).

— Casi cubierto (3/4 con nubes). — 0,9 con nubes. — Más de 0,9 con nubes, pero con claros. — Cubierto. — Cielo invisible.

**METEOROS**. — Lluvia. — Llovizna. — Aguaceros. — Niebla. — Nieve. — Aguanieve. — Ventisca. — Nieve granulada. — Cristales de hielo en el aire. — Granizo. — Tormenta. — Relámpagos. — Truenos. — Calima. — Tempestad de arena.

Para un meteoro cualquiera: — [x], aumentando. — [x], disminuyendo. — [x], intermitente. — [x], empezando. — [x], ya cesó. — (x), está a la vista.

x Repetición vertical de un signo, aumento de intensidad. — xx Idem horizontal, mayor extensión.

**MAR**. — Marejada. — Gruesa. — Arbolada.

ESTADO GENERAL

SITUACIÓN ATMOSFÉRICA A 7ª DEL *Viernes 5*

Aparece sobre Islandia una nueva borrasca, y se mantienen las presiones bajas anteriores ocupando Europa Central y el Adriático. Las presiones altas del Atlántico se mantienen sobre las Azores, pero se han alejado algo de nuestra península. En la Gran Bretaña soplan los vientos de la región del Norte, en Escocia e Irlanda del tercer cuadrante. En dicho Archipiélago, en Francia y Europa Central está el cielo con muchas nubes, y se han registrado precipitaciones en el Continente. Llueve en el Norte de nuestra península, y aumenta la nubosidad en el resto de ella, perdiendo estabilidad el buen tiempo.

TIEMPO PROBABLE HASTA LA MAÑANA DEL *sábado 6*

- REGIONES.
- I. — Galicia: Vientos del cuarto cuadrante, aguaceros y nubascos.
  - II. — Cantabria:
  - III. — Duero:
  - IV. — Centro y Extremadura: Aumento de la nubosidad y tiempo poco estable.
  - V. — Ebro:
  - VI. — Cataluña:
  - VII. — Baleares: Vientos de dirección variable. Pierde estabilidad el buen tiempo.
  - VIII. — Levante:
  - IX. — Sudeste:
  - X. — Guadalquivir: Tiempo poco estable con cielo nuboso.
  - XI. — Costa Sur:
  - XII. — Norte de Marruecos:



Table with columns: ESTACIONES, OBSERVACIONES A 13h (TMG) DE AYER Jueves 4. Rows include La Coruña, Vigo, Gijón, Santander, Igueldo, Valladolid, Madrid, Guadalajara, Badajoz, Zaragoza, Barcelona, Alicante, Sevilla, Córdoba, San Fernando, Málaga, Almería, Mahón, Melilla, Tetuán, Larache, S. Cruz de Tenerife, Izaña, Cabo Juby, Villa Cisneros, Ceuta.

OBSERVACIONES EFECTUADAS A BORDO EN ALTA MAR

Table with columns: NOMBRE DEL BUQUE, Hora TMG, Situación (Latitud, Longitud), Viento, Tiempo presente, Presión en milibares, Nubosidad total, Oleaje. Rows include various ship names and their corresponding observations.

DIRECCIÓN Y VELOCIDAD (EN KILÓMETROS POR HORA) DEL VIENTO A DISTINTAS ALTURAS SOBRE EL NIVEL DEL MAR

Table with columns: OBSERVATORIOS, 200 m., 500 m., 1.000 m., 1.500 m., 2.000 m., 3.000 m., 4.000 m., 5.000 m., 6.000 m. Rows include Madrid 13, Mahón, Barcelona, Madrid 18h, Barcelona, Madrid 7h, Barcelona, Tortosa.

ESTADO DEL TIEMPO EN LAS LÍNEAS AÉREAS A 8h DE HOY Viernes 5 de Junio de 1936.

Table with columns: ESTACIONES, VIENTO, TIEMPO, NUBOSIDAD, PASO DE SIERRA. Rows include Guadalajara, Atienza, Sigüenza, Molina Aragón, Calamocha, Teruel, Belchite, Alcañiz, Tortosa, Zaragoza, Lérida, Igualada, Falset, Montblanch, Barcelona.

OBSERVACIONES DE MADRID (Parque del Retiro). (Altitud: 667 metros). Desde 13h del día 4 a 7h del día 5.

TEMPERATURA MÁXIMA: 17.0 a 12.30m. Idem id. normal: 23.9. IDEM MÍNIMA: 6.4 a 5h.30m. Idem id. normal: 11.9. Idem id. a 0m, 10 del suelo: 5.6.

Table with columns: HORAS, PRESIÓN BAROMÉTRICA A 0°, Temperatura, Humedad, VIENTO, Lluvia o nieve, NUBES. Rows include 13, 18, 1, 7.

OBSERVACIONES DEL EXTRANJERO

Large table with columns: ESTACIONES, OBSERVACIONES A 18h (TMG) DE AYER Jueves 4, EN LAS ÚLTIMAS 24 HORAS, OBSERVACIONES A 7h (TMG) DE HOY Viernes 5. Rows include Estocolmo, Dantzig, Copenhague, Hamburgo, Berlín, Francfort, Munich, Praga, Viena, Berna, Turín, Roma, Mesina, Vestmannö, Lerwick, Tynemouth, Blacksod Point, Valentia, Londres, Utrecht-De Bilt, Bruselas, París, Tours, Brest, Burdeos, Clermont, Dijon, Tolosa, Perpignan, Marsella-Marignane, Ajaccio, Túnez, Argel, Orán, Casablanca, Agadir, Lisboa, Funchal, Horta.

(1) a (14). Ver notas al pie de la primera plana. (15) Caracteres del oleaje en alta mar. (16) Dirección de donde parece que proceden las olas. (17) Clases de nubes. NOTAS.-1. Las presiones de las estaciones de montaña (Izaña y Navacerrada) no están reducidas al nivel del mar, sino referidas al propio nivel de la estación.-2. Todos los datos se ajustan en el cifrado al Código internacional adoptado en la Conferencia de Copenhague el año 1929.-3. Los signos convencionales son también los adoptados internacionalmente. Este BOLETÍN lo publica la Sección de Predicción de la Oficina Central del Servicio Meteorológico.