



BOLETÍN DEL SERVICIO METEOROLÓGICO ESPAÑOL

MADRID Sábado 6 de Julio de 1935

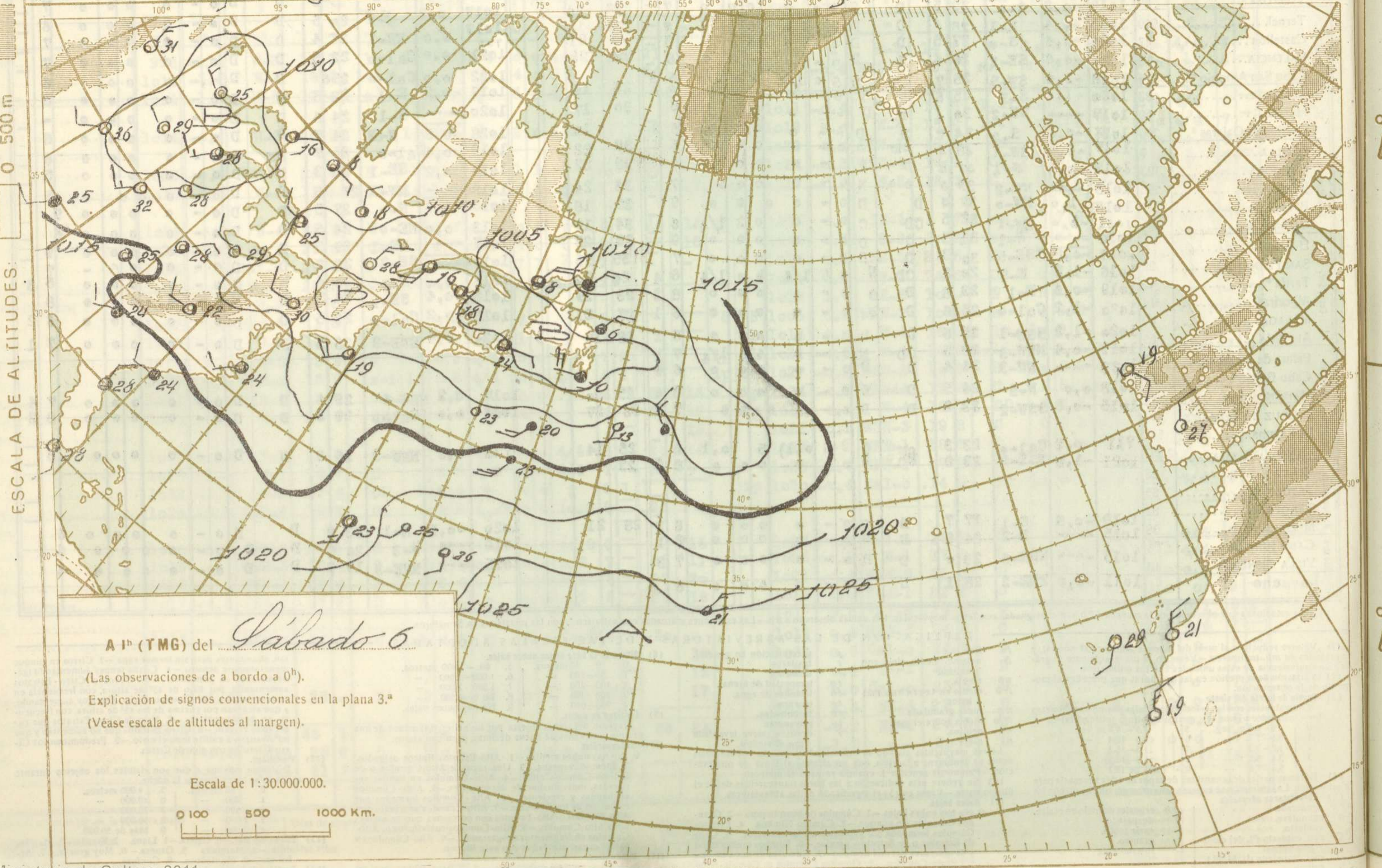
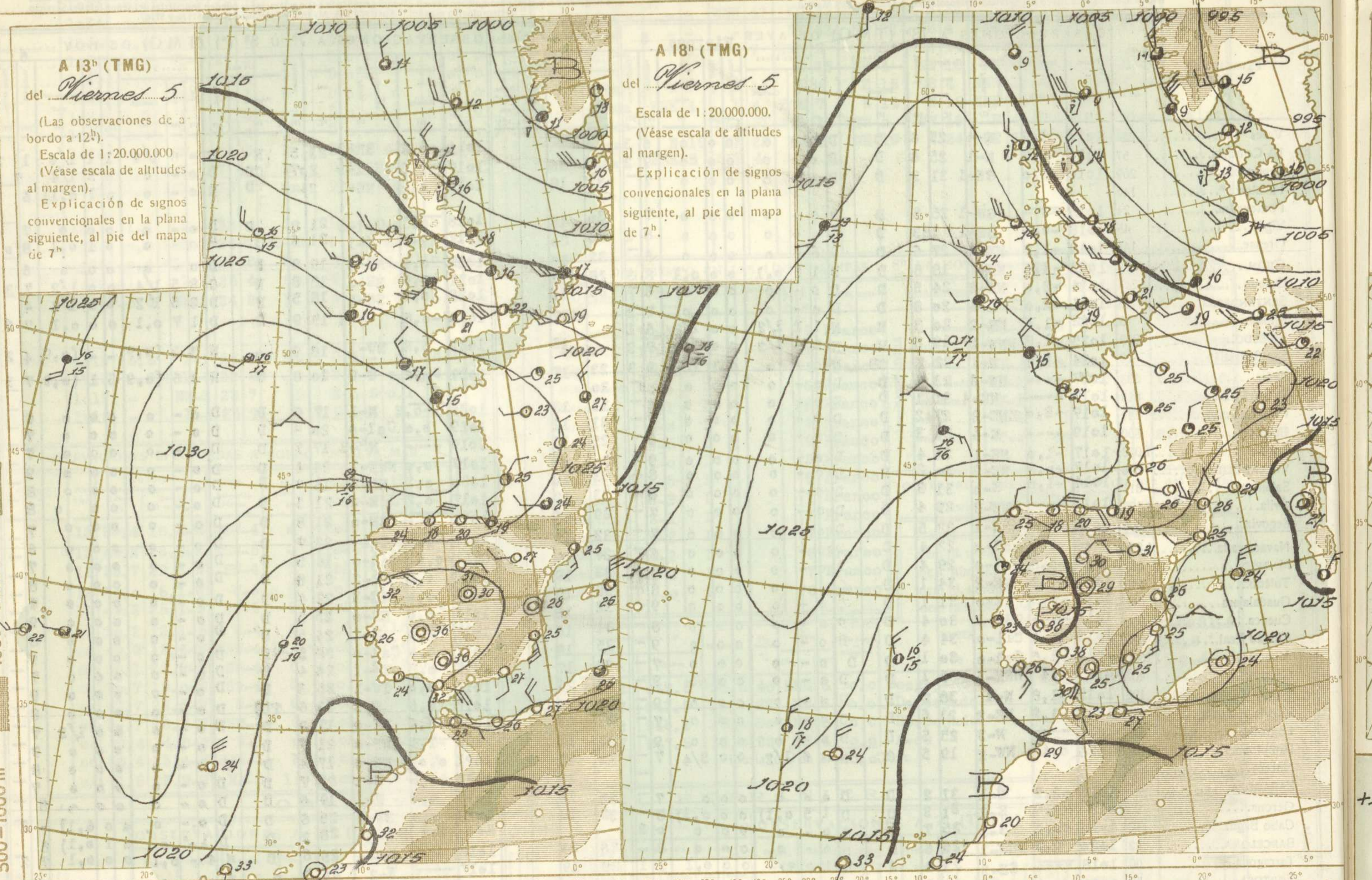
Los números de los domingos se publican con retraso para dar cumplimiento a la Ley del Descanso dominical.

PRECIOS DE SUSCRIPCIÓN: España, 36 pesetas al año.—Extranjero, 72 pesetas al año.— Toda la correspondencia administrativa al señor Habilitado del Servicio Meteorológico.—Apartado 285, Madrid.

ADVERTENCIA.—No es posible garantizar la exactitud de todos los datos insertos en este BOLETÍN, recibidos en telegramas y radiogramas cifrados; pero quienes deseen obtener rectificaciones o aclaraciones pueden solicitarlas del señor Jefe del Servicio Meteorológico español.—Apartado 285, Madrid.— Teléfonos 51628, 57176 y 57167.

Main table with columns for Observaciones a 18h (TMG) de ayer, En las últimas 24 horas, and Observaciones a 7h u 8h (TMG) de hoy. Rows list various Spanish cities and their meteorological data.

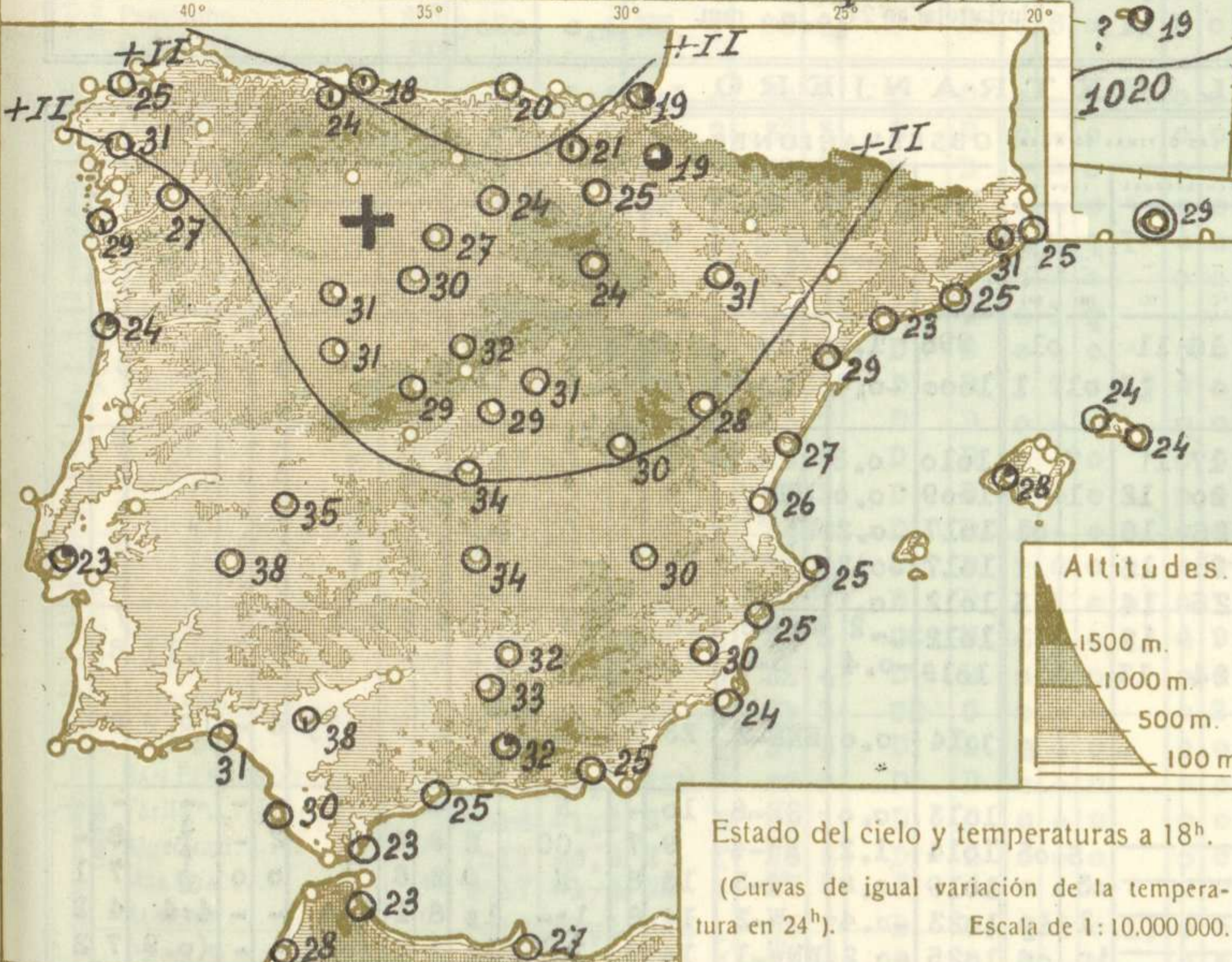
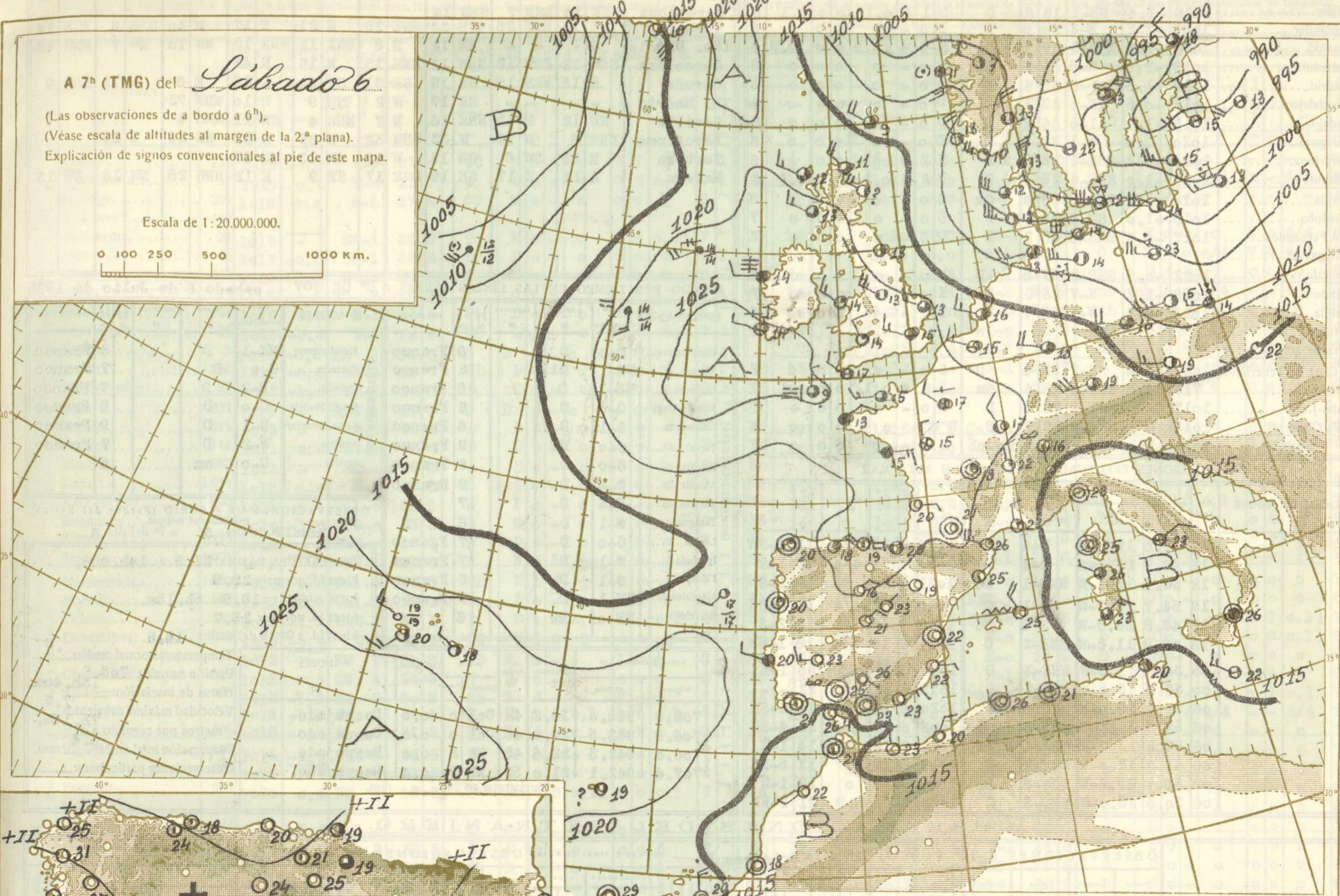
EXPLICACIÓN DE LAS ABBREVIATURAS Y DE LAS ESCALAS ADOPTADAS. (1) Valores reducidos al nivel del mar... (2) Variación de la presión... (3) Escala de fuerza del viento... (4) Décimas partes de la cantidad de vapor de agua... (5) Abreviaturas adoptadas... (6) Estado del mar... (7) Cantidad de lluvia... (8) Altura de la base de las nubes bajas... (9) Cantidad de nubes... (10) Nubes medias... (11) Nubes altas... (12) Visibilidad... (13) Estado del mar... (14) Cantidad de lluvia...



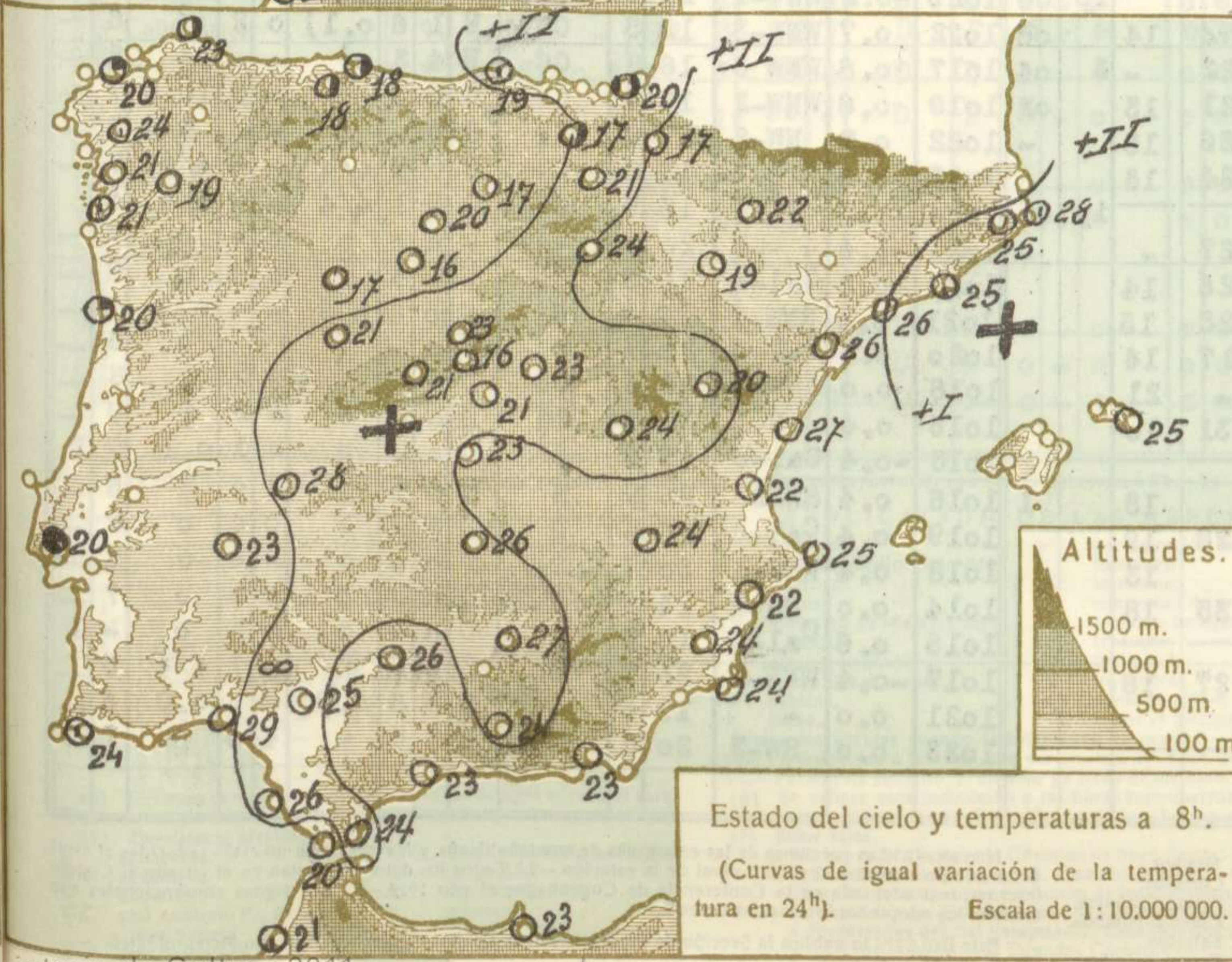
A 7^h (TMG) del *Sábado 6*

(Las observaciones de a bordo a 6^h).
(Véase escala de altitudes al margen de la 2.^a plana).
Explicación de signos convencionales al pie de este mapa.

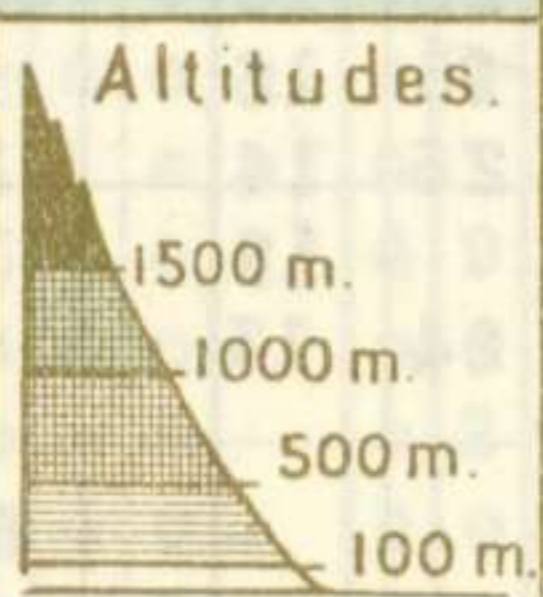
Escala de 1: 20.000.000.



Estado del cielo y temperaturas a 18^h.
(Curvas de igual variación de la temperatura en 24^h).
Escala de 1: 10.000.000.



Estado del cielo y temperaturas a 8^h.
(Curvas de igual variación de la temperatura en 24^h).
Escala de 1: 10.000.000.



SIGNOS CONVENCIONALES

PRESIÓN en milibares.— Las líneas dibujadas son las «isobaras», trazadas de 5 en 5 mb, uniendo puntos de igual presión. Las letras «A» (Alta) y «B» (Baja) señalan las posiciones de los máximos y mínimos, respectivamente.

VIENTO.— Dirección indicada por la flecha, que marcha con el viento.— Fuerza por el número de barbillas; una barquilla larga equivale a dos cortas.— ☉ Calma

TEMPERATURA en grados centígrados.— Es el número escrito a la derecha de cada estación. En las de a bordo figura debajo de una raya la temperatura del agua del mar.

CIELO.— ☉ Despejado.— ☁ Menos de 0,1 con nubes.— ☁ 0,1 con nubes.— ☁ Casi despejado (1/4 con nubes).— ☁ Nuboso (1/2 con nubes).— ☁ Casi cubierto (3/4 con nubes).— ☁ 0,9 con nubes.

☁ Más de 0,9 con nubes, pero con claros.— ☁ Cubierto.— ☁ Cielo invisible.

METEOROS.— ☔ Lluvia.— ☔ Llovizna.— ☔ Aguaceros.— ☔ Niebla.— * Nieve.— * Aguanieve.— + Ventisca.— * Nieve granulada.— ☄ Cristales de hielo en el aire.— ▲ Granizo.— ⚡ Tormenta.— ⚡ Relámpagos.— T Truenos.— ☄ Calima.— ☄ Tempestad de arena.

Para un meteoro cualquiera x:

| x, aumentando.— x|, disminuyendo.— | x |, intermitente.— | x, empezando.— x|, ya cesó. (x), está a la vista.

x Repetición vertical de un signo, aumento de intensidad.— x x Idem horizontal, mayor extensión.

MAR.— ~ Marejada.— ~ Oruesa.— ~ Arbolada

ESTADO GENERAL

SITUACIÓN ATMOSFÉRICA A 7^h DEL *Sábado 6*

Continúan al Este del Báltico las presiones bajas y aparece una borrasca por el Sudoeste de Islandia. Hay presiones bajas relativas sobre Italia y el Mediterráneo y entre Canarias y la costa occidental de Marruecos. Disminuyen en extensión las presiones altas que quedan formando un pequeño núcleo al Sur de Irlanda y las del Atlántico continúan al Sudoeste de las Azores. Mejora el tiempo en Inglaterra en donde disminuye la fuerza del viento que continua soplando de la región del Oeste y se mantiene el cielo cubierto en Francia y Europa Central con algunas lluvias en Polonia.

TIEMPO PROBABLE HASTA LA MAÑANA DEL *Domingo 7*

REGIONES.

- I.— Galicia: Vientos flojos y cielo con nubes.
- II.— Cantabria:
- III.— Duero:
- IV.— Centro y Extremadura:
- V.— Ebro:
- VI.— Cataluña:
- VII.— Baleares: Cielo bastante claro. Ligera tendencia tormentosa.
- VIII.— Levante:
- IX.— Sudeste:
- X.— Guadalquivir:
- XI.— Costa Sur:
- XII.— Norte de Marruecos:



DIRECCIÓN Y VELOCIDAD (EN KILOMETROS POR HORA) DEL VIENTO A DISTINTAS ALTURAS SOBRE EL NIVEL DEL MAR

Table with columns: ESTACIONES, OBSERVACIONES A 13h (TMG) DE AYER viernes 5. Rows include La Coruña, Vigo, Gijón, Santander, Igueldo, Valladolid, Madrid, Guadalajara, Badajoz, Zaragoza, Barcelona, Alicante, Sevilla, Córdoba, San Fernando, Málaga, Almería, Mahón, Melilla, Tetuán, Larache, S. Cruz de Tenerife, Izaña, Cabo Juby, Villa Cisneros, Ceuta.

Table with columns: OBSERVATORIOS, 200 m., 500 m., 1.000 m., 1.500 m., 2.000 m., 3.000 m., 4.000 m., 5.000 m., 6.000 m. Rows include 12h. Madrid, Sevilla, Barcelona, Coruña, 18h. Madrid, Barcelona, Coruña, 7h. Madrid, Sevilla, Barcelona, Tortosa, Malaga.

ESTADO DEL TIEMPO EN LAS LINEAS AEREAS A 8h DE HOY sábado 6 de Julio de 1935

Table with columns: ESTACIONES, VIENTO, TIEMPO, HUBOSIDAD, PASO DE SIERRA. Rows include Guadalajara, Atienza, Sigüenza, Molina Aragón, Calamocha, Teruel, Belchite, Alcañiz, Tortosa, Zaragoza, Lérida, Igualada, Falset, Montblanch, Barcelona.

ESTACIONES DE MADRID (Parque del Retiro). (Altitud: 667 metros). Desde 13h del día 5 a 7h del día 6.

Table with columns: TEMPERATURA MÁXIMA, TEMPERATURA MÍNIMA, TEMPERATURA NORMAL MEDIA, PRESIÓN NORMAL, HORAS DE INSOLACIÓN, VELOCIDAD MÁXIMA DEL VIENTO, EVAPORACIÓN TOTAL EN 24h, OBSERVACIONES PARTICULARES.

OBSERVACIONES EFECTUADAS A BORDO EN ALTA MAR

Table with columns: NOMBRE DEL BUQUE, Hora TMG, SITUACIÓN, Viento, Tiempo presente, Presión en milibares, Nubosidad total, Temperatura del aire, Temperatura del agua, Oleaje. Rows include various ship names and times.

OBSERVACIONES DEL EXTRANJERO

OBSERVACIONES A 18h (TMG) DE AYER viernes 5 EN LAS ÚLTIMAS 24 HORAS OBSERVACIONES A 7h (TMG) DE HOY sábado 6

Large table with columns: ESTACIONES, Presión, Tendencia, Viento, Temperatura, Humedad, TIEMPO, NUBES BAJAS, Nubes altas, Nubosidad total, Estado del mar, TEMPERATURA, LLUVIA, Presión, Tendencia, Viento, Temperatura, Humedad, TIEMPO, NUBES BAJAS, Nubes altas, Nubosidad total, Estado del mar.

(1) a (14). Ver notas al pie de la primera plana. (15) Caracteres del oleaje en alta mar. (16) Dirección de donde parece que proceden las olas. (17) Clases de nubes. NOTAS.—1. Las presiones de las estaciones de montaña (Izaña y Navacerrada) no están reducidas al nivel del mar, sino referidas al propio nivel de la estación.—2. Todos los datos se ajustan en el código al Código internacional adoptado en la Conferencia de Copenhague el año 1929.—3. Los signos convencionales son también los adoptados internacionalmente. Este BOLETÍN lo publica la Sección de Predicción de la Oficina Central del Servicio Meteorológico. MADRID.—TALLERES DEL INSTITUTO GEOGRÁFICO Y CATASTRAL