



BOLETÍN DEL SERVICIO METEOROLÓGICO ESPAÑOL

MADRID Sábado 29 de Junio de 1935

Los números de los domingos se publican con retraso para dar cumplimiento a la Ley del Descanso dominical.

PRECIOS DE SUSCRIPCIÓN: España, 36 pesetas al año.—Extranjero, 72 pesetas al año.— Toda la correspondencia administrativa al señor Habilitado del Servicio Meteorológico.—Apartado 285, Madrid.

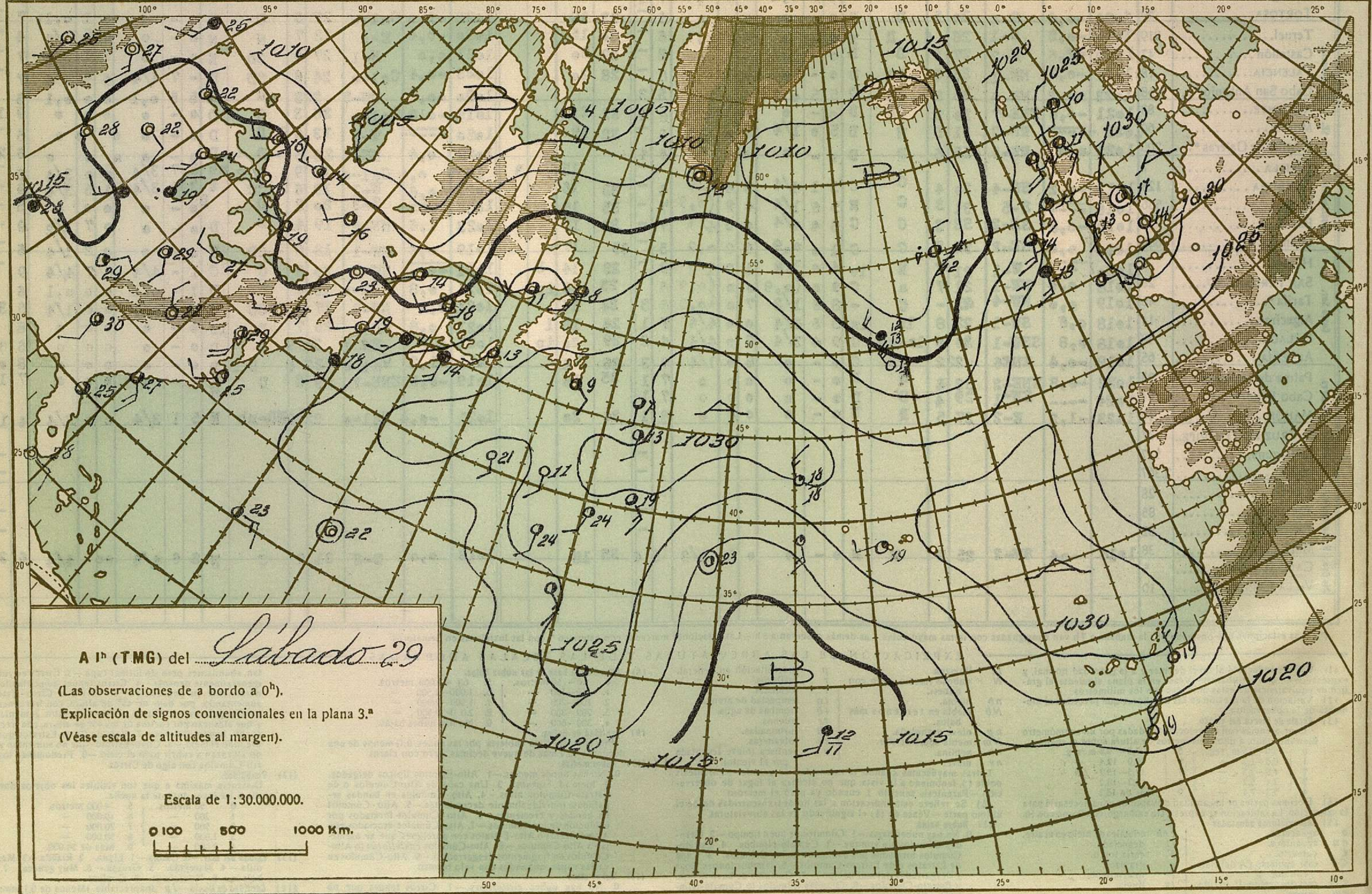
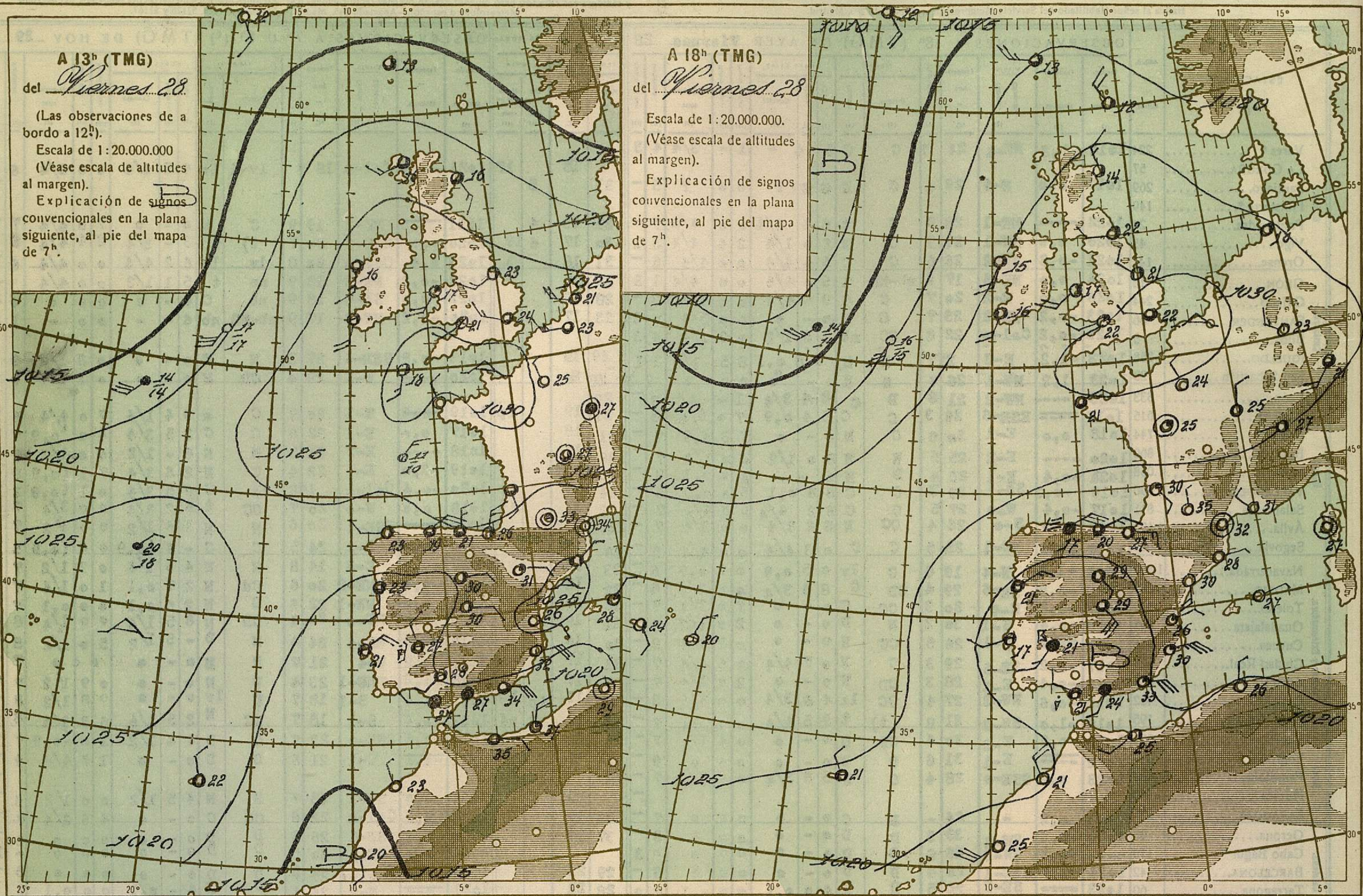
ADVERTENCIA.—No es posible garantizar la exactitud de todos los datos insertos en este BOLETÍN, recibidos en telegramas y radiogramas cifrados; pero quienes deseen obtener rectificaciones o aclaraciones pueden solicitarlas del señor Jefe del Servicio Meteorológico español.—Apartado 285, Madrid.—Teléfonos 51628, 57176 y 57167.

Main meteorological data table with columns for stations, observations at 18h (yesterday), and observations at 7h/8h (today). Includes wind direction, temperature, and cloud cover.

(*) Las estaciones que observan por la mañana a 7 h van consignadas con letras mayúsculas. Las demás observan a 8 h.—Las estaciones marcadas con asterisco *, son las instaladas en Semáforos.

EXPLICACIÓN DE LAS ABREVIATURAS Y DE LAS ESCALAS ADOPTADAS

- Explanatory text and tables for abbreviations and scales used in the meteorological data, covering wind, clouds, and other atmospheric phenomena.

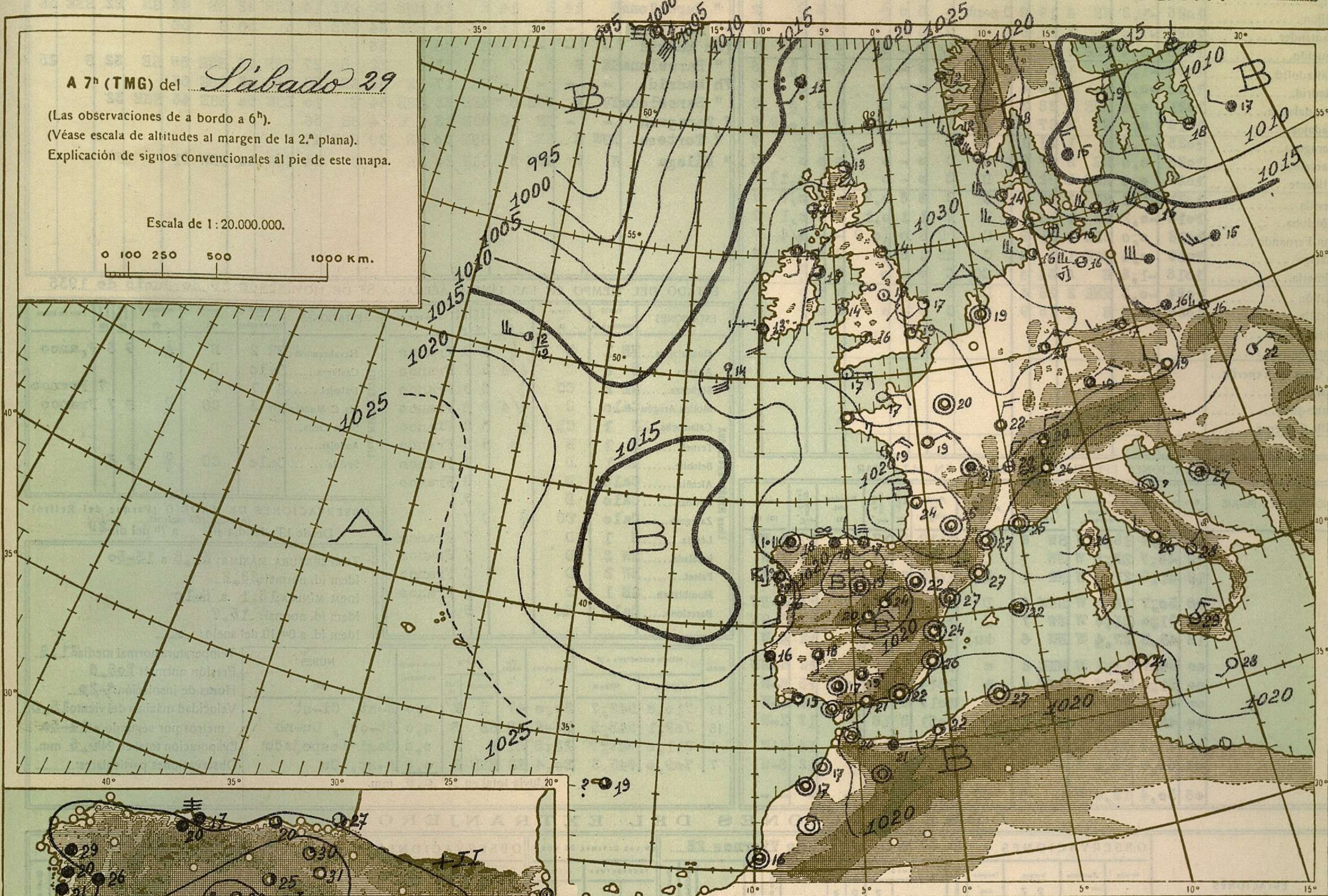


A 7^h (TMG) del *Sábado 29*

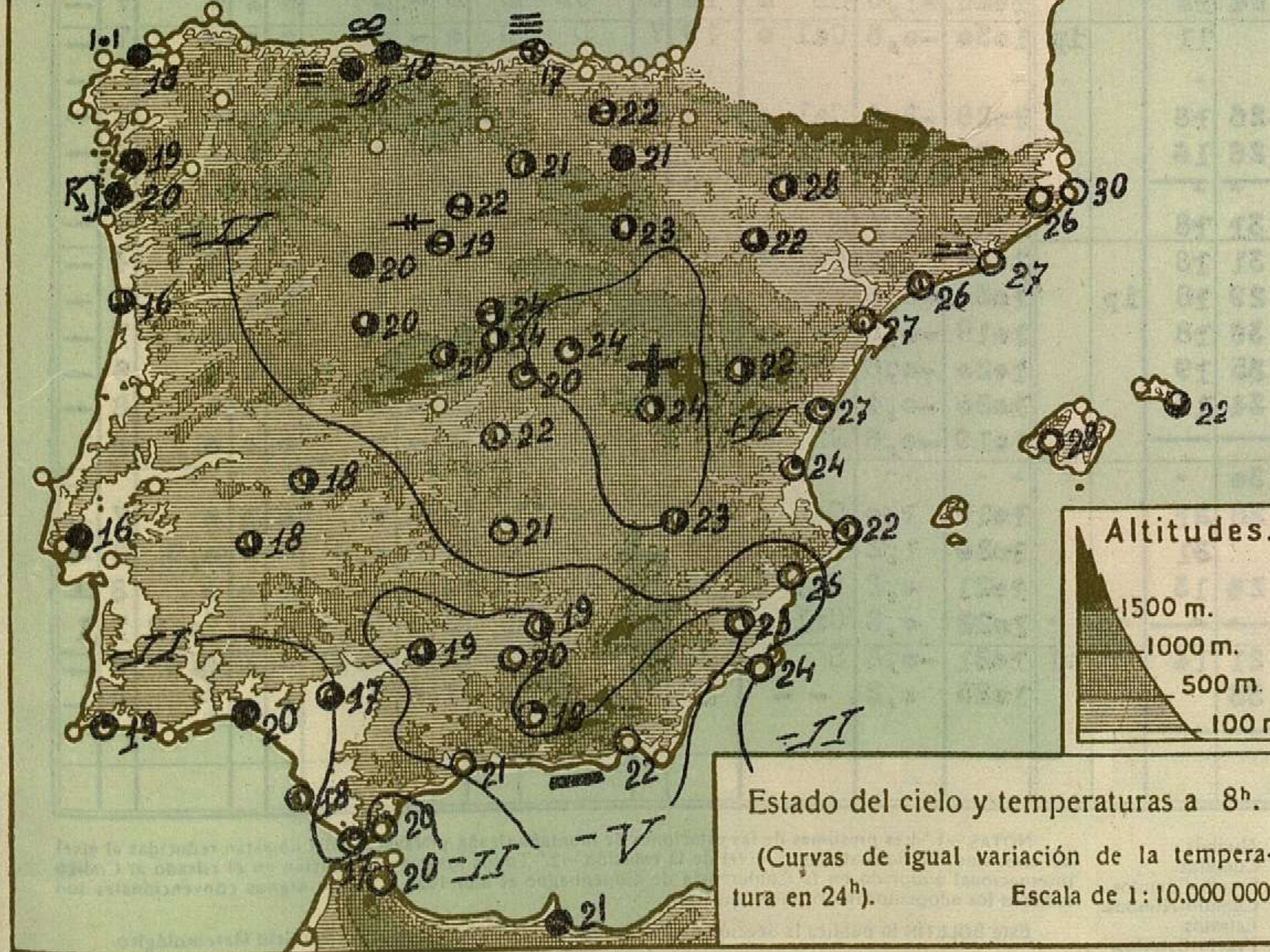
(Las observaciones de a bordo a 6^h).
(Véase escala de altitudes al margen de la 2.ª plana).
Explicación de signos convencionales al pie de este mapa.

Escala de 1:20.000.000.

0 100 250 500 1000 K.m.



Estado del cielo y temperaturas a 18^h.
(Curvas de igual variación de la temperatura en 24^h).
Escala de 1:10.000.000.



Estado del cielo y temperaturas a 8^h.
(Curvas de igual variación de la temperatura en 24^h).
Escala de 1:10.000.000.

SIGNOS CONVENCIONALES

PRESIÓN en milibares.— Las líneas dibujadas son las «isobaras», trazadas de 5 en 5 mb, uniendo puntos de igual presión. Las letras «A» (Alta) y «B» (Baja) señalan las posiciones de los máximos y mínimos, respectivamente.

VIENTO.— Dirección indicada por la flecha, que marcha con el viento.— Fuerza por el número de barbillas; una barquilla larga equivale a dos cortas.— ☉ Calma

TEMPERATURA en grados centígrados.— Es el número escrito a la derecha de cada estación. En las de a bordo figura debajo de una raya la temperatura del agua del mar.

CIELO.— ☉ Despejado.— ☁ Menos de 0,1 con nubes.— ☁ 0,1 con nubes.— ☁ Casi despejado (1/2 con nubes).— ☁ Nuboso (1/2 con nubes).

con nubes). ☁ Casi cubierto (3/4 con nubes).— ☁ 0,9 con nubes. ☁ Más de 0,9 con nubes, pero con claros.— ☁ Cubierto.— ☁ Cielo invisible.

METEOROS.— ☉ Lluvia.— ☉ Llovizna.— ☉ Aguaceros.— ☉ Niebla.— * Nieve.— * Aguanieve.— ☉ Ventisca.— ☉ Nieve granulada.— ☉ Cristales de hielo en el aire.— ☉ Granizo.— ☉ Tormenta.— ☉ Relámpagos.— ☉ Truenos.— ☉ Calima.— ☉ Tempestad de arena.

Para un meteoro cualquiera x:
| x, aumentando.— x |, disminuyendo.— | x |, intermitente.— | x, empezando.— x |, ya cesó. (x), está a la vista.

x Repetición vertical de un signo, aumento de intensidad.— xx Idem horizontal, mayor extensión.
MAR.— ☉ Marejada.— ☉ Crucea.— ☉ Arbolada

ESTADO GENERAL

SITUACIÓN ATMOSFÉRICA A 7^h DEL *Sábado 29*

La borrasca del Atlántico se sitúa al Sudeste de Irlanda y origina un secundario de la misma al Occidente de las costas Portuguesas. Se forman pequeños núcleos de presiones bajas relativas en el Golfo de Vizcaya y sobre la Península Iberica, y sobre el mar Iberico y costas de Argelia existe también una zona de presiones bajas relativas. Las altas presiones de Europa se corren hacia el Norte y aparece hoy con su centro sobre Bélgica y Holanda y costa occidental de la gran Bretaña. Mejora el tiempo en Inglaterra, pero aun se registran algunas lloviznas en el Sur de Irlanda. Es escasa la nubosidad en Francia y aumenta en los paises de Europa Central

TIEMPO PROBABLE HASTA LA MAÑANA DEL *Domingo 30*

REGIONES. Cielo nuboso o nebuloso y chubascos

- I.— Galicia:
- II.— Cantabria:
- III.— Duero:
- IV.— Centro y Extremadura:
- V.— Ebro:
- VI.— Cataluña:
- VII.— Baleares:
- VIII.— Levante:
- IX.— Sudeste:
- X.— Guadalquivir:
- XI.— Costa Sur:
- XII.— Norte de Marruecos:

Cielo con nubes aguaceros tormentosos



DIRECCIÓN Y VELOCIDAD (EN KILÓMETROS POR HORA) DEL VIENTO A DISTINTAS ALTURAS SOBRE EL NIVEL DEL MAR

Table with columns: ESTACIONES, OBSERVACIONES A 13h (TMG) DE AYER Viernes 28. Rows include La Coruña, Vigo, Gijón, Santander, Iguelo, Valladolid, Madrid, Guadalajara, Badajoz, Zaragoza, Barcelona, Alicante, Sevilla, Córdoba, San Fernando, Málaga, Almería, Mahón, Melilla, Tetuán, Larache, S. Cruz de Tenerife, Izaña, Cabo-Juby, Villa Cisneros.

Table with columns: OBSERVATORIOS, 200 m., 500 m., 1.000 m., 1.500 m., 2.000 m., 3.000 m., 4.000 m., 5.000 m., 6.000 m. Rows include Madrid, Sevilla, Barcelona, Zaragoza, Barcelona, Madrid, Barcelona, Zaragoza, Tortosa, Málaga.

ESTADO DEL TIEMPO EN LAS LÍNEAS AÉREAS A 8h DE HOY Sábado 29 de Junio de 1935

Table with columns: ESTACIONES, VIENTO, TIEMPO, NUBOSIDAD, PASO DE SIERRA. Rows include Guadalajara, Atienza, Sigüenza, Molina Aragón, Calamocha, Teruel, Belchite, Alcañiz, Tortosa, Zaragoza, Lérida, Igualada, Falset, Montblanch, Barcelona.

OBSERVACIONES DE MADRID (Parque del Retiro). Desde 13h del día 28 a 7h del día 29

Table with columns: TEMPERATURA MÁXIMA, IDEM ÍD. NORMAL, IDEM MÍNIMA, IDEM ÍD. NORMAL, IDEM ÍD. A 0m, 10 del suelo, NUBES, TEMPERATURA NORMAL MEDIA, PRESIÓN NORMAL, HORAS DE INSOLACIÓN, VELOCIDAD MÁXIMA DEL VIENTO, EVAPORACIÓN TOTAL, OBSERVACIONES PARTICULARES.

OBSERVACIONES EFECTUADAS A BORDO EN ALTA MAR

Table with columns: NOMBRE DEL BUQUE, Hora TMG, SITUACIÓN (Latitud, Longitud), Viento, Tiempo presente, Presión en milibares, Nubosidad total, Oleaje. Rows include various ship names and times.

OBSERVACIONES DEL EXTRANJERO

Large table with columns: ESTACIONES, OBSERVACIONES A 18h (TMG) DE AYER Viernes 28, EN LAS ÚLTIMAS 24 HORAS, OBSERVACIONES A 7h (TMG) DE HOY Sábado 29. Rows include Estocolmo, Dantzig, Copenhague, Hamburgo, Berlín, Francfort, Munich, Praga, Viena, Berna, Turín, Roma, Mesina, Vestmännö, Lerwick, Tynemouth, Blacksod Point, Valentia, Londres, Utrecht-De Bilt, Bruselas, París, Tours, Brest, Burdeos, Clermont, Dijon, Tolosa, Perpignan, Marsella-Marignane, Ajaccio, Túnez, Argel, Orán, Casablanca, Agadir, Lisboa, Funchal, Horta.

(1) a (14). Ver notas al pie de la primera plana. (15) Caracteres del oleaje en alta mar. (16) Dirección de donde parece que proceden las olas. (17) Clases de nubes. NOTAS.—1. Las presiones de las estaciones de montaña (Izaña y Navacerrada) no están reducidas al nivel del mar, sino referidas al propio nivel de la estación.—2. Todos los datos se ajustan en el citado al Código internacional adoptado en la Conferencia de Copenhague el año 1929.—3. Los signos convencionales son también los adoptados internacionalmente. Este BOLETÍN lo publica la Sección de Predicción de la Oficina Central del Servicio Meteorológico.