



MADRID Martes 20 de Marzo de 1934

Los números de los domingos se publican con retraso para dar cumplimiento a la Ley del Descanso dominical.

PRECIOS DE SUSCRIPCIÓN: España, 36 pesetas al año.—Extranjero, 72 pesetas al año.— Toda la correspondencia administrativa al señor Habilitado del Servicio Meteorológico.—Apartado 285, Madrid.

ADVERTENCIA.—No es posible garantizar la exactitud de todos los datos insertos en este BOLETÍN, recibidos en telegramas y radiogramas cifrados; pero quienes deseen obtener rectificaciones o aclaraciones pueden solicitarlas del señor Jefe del Servicio Meteorológico español.—Apartado 285, Madrid.—Teléfonos 51628, 57176 y 57167.

Main table with columns for Observaciones a 18h (TMG) de ayer, En las últimas 24 horas, and Observaciones a 7h u 8h (TMG) de hoy. Rows list various Spanish cities and their meteorological data.

(*) Las estaciones que observan por la mañana a 7h van consignadas con letras mayúsculas. Las demás observan a 8h.—Las estaciones marcadas con asterisco *, son las instaladas en Semáforos.

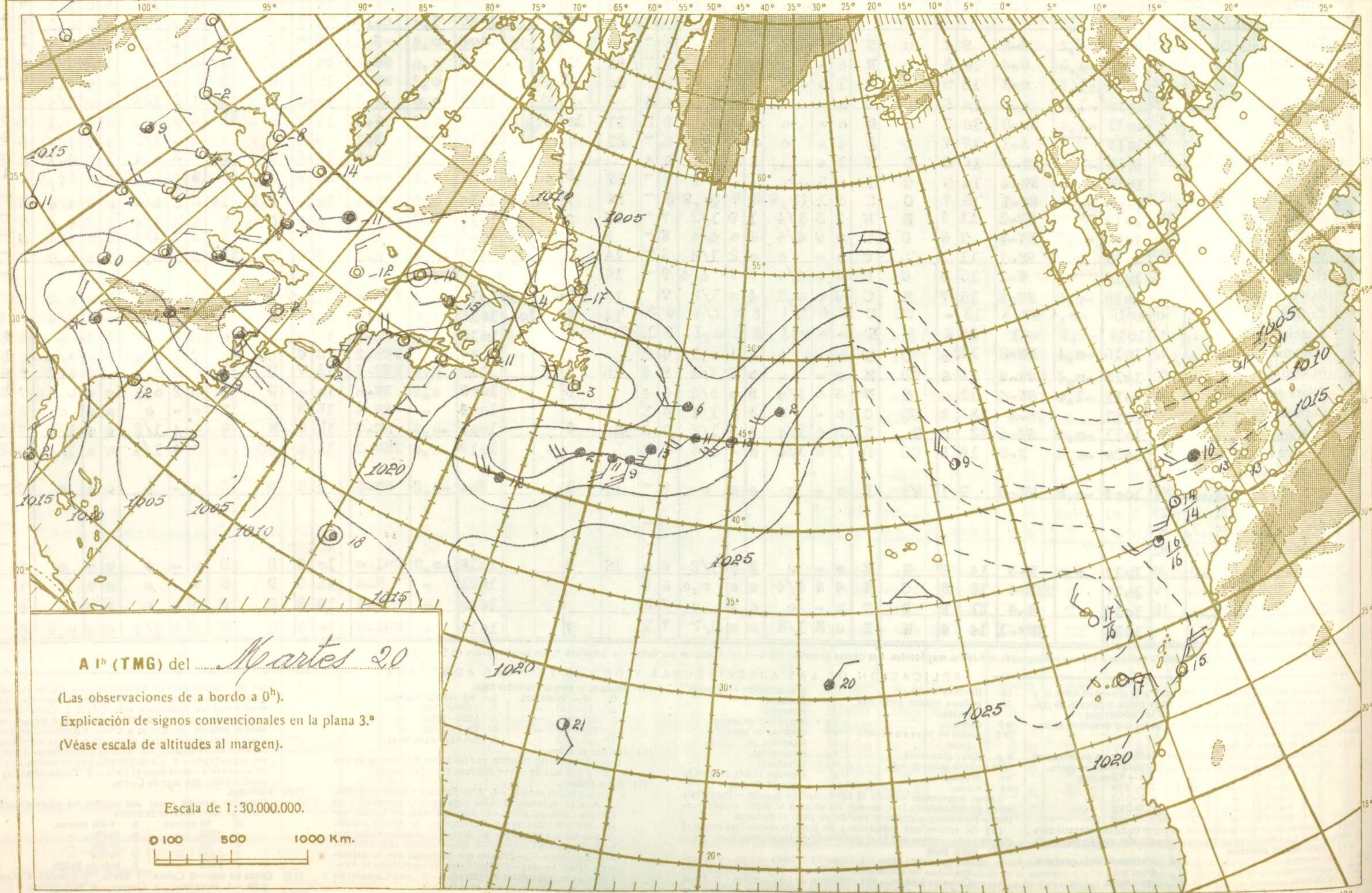
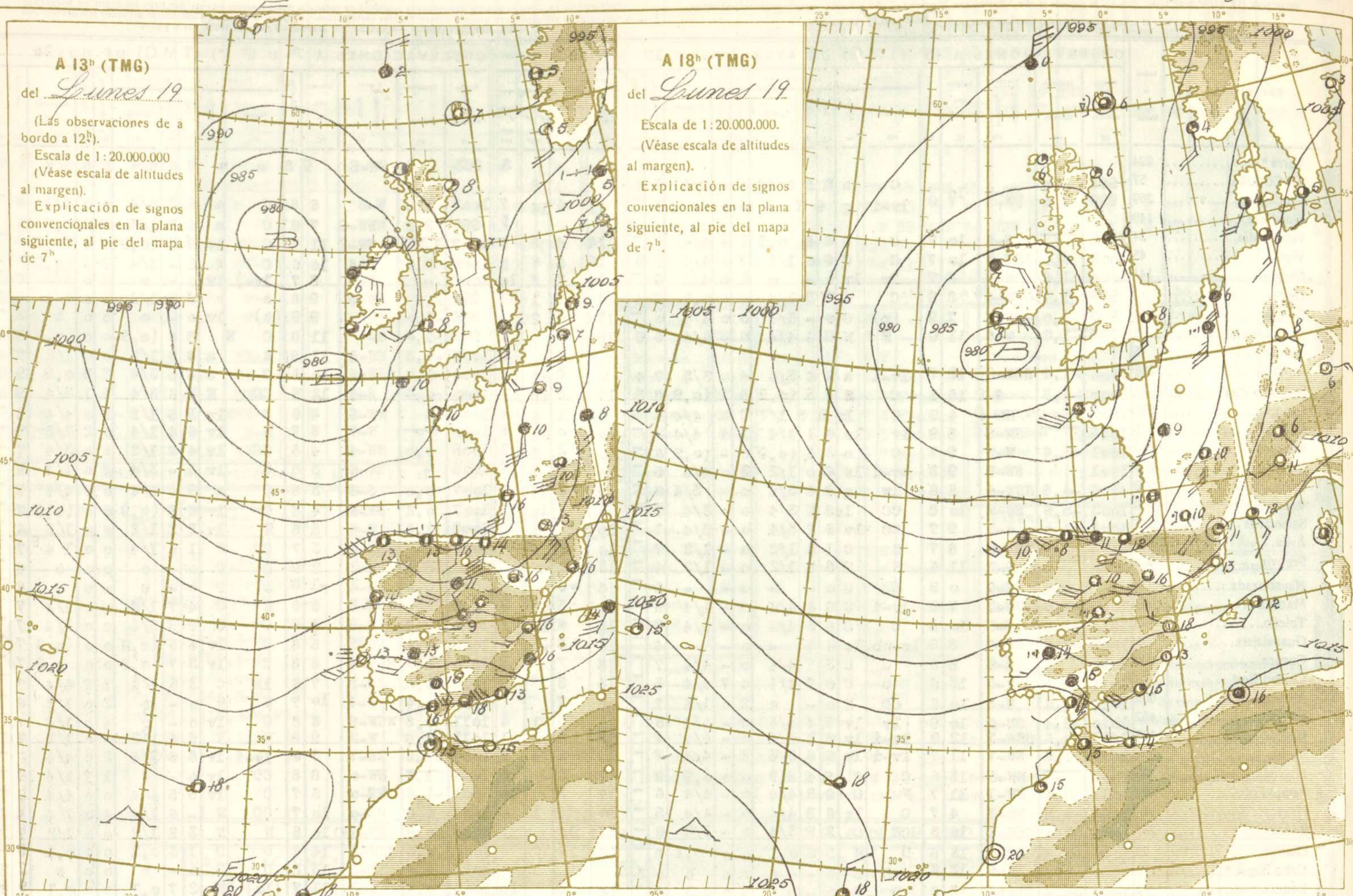
EXPLICACIÓN DE LAS ABBREVIATURAS Y DE LAS ESCALAS ADOPTADAS

- (1) Valores reducidos al nivel del mar y a la gravedad normal, y expresados en mb. (milibares).—Véase en la plana siguiente el gráfico de equivalencia de estas unidades con los milímetros.
(2) Variación de la presión en las tres horas que preceden al momento de la observación.
(3) Escala de fuerza del viento
(4) Décimas partes de la cantidad de vapor de agua necesaria para la saturación. La saturación se expresa, sin embargo, con 9 y no con 10.
(5) Abreviaturas adoptadas
(6) Nubes bajas
(7) Nubes altas
(8) Estado del mar.—0. Calma.—1. Liana.—2. Rizada.—3. Marejadilla.—4. Marejada.—5. Gruesa.—6. Muy gruesa.—7. Arbolada.—8. Montañosa.—9. Confusa.
(9) Cantidad de lluvia.—p inapreciable. (Menos de 0,1 mm.)

A 13^h (TMG)
 del *Lunes 19*
 (Las observaciones de a bordo a 12^h).
 Escala de 1:20.000.000
 (Véase escala de altitudes al margen).
 Explicación de signos convencionales en la plana siguiente, al pie del mapa de 7^h.

A 18^h (TMG)
 del *Lunes 19*
 Escala de 1:20.000.000.
 (Véase escala de altitudes al margen).
 Explicación de signos convencionales en la plana siguiente, al pie del mapa de 7^h.

ESCALA DE ALTITUDES:
 >2000 m
 1000-2000 m
 500-1000 m
 0 500 m

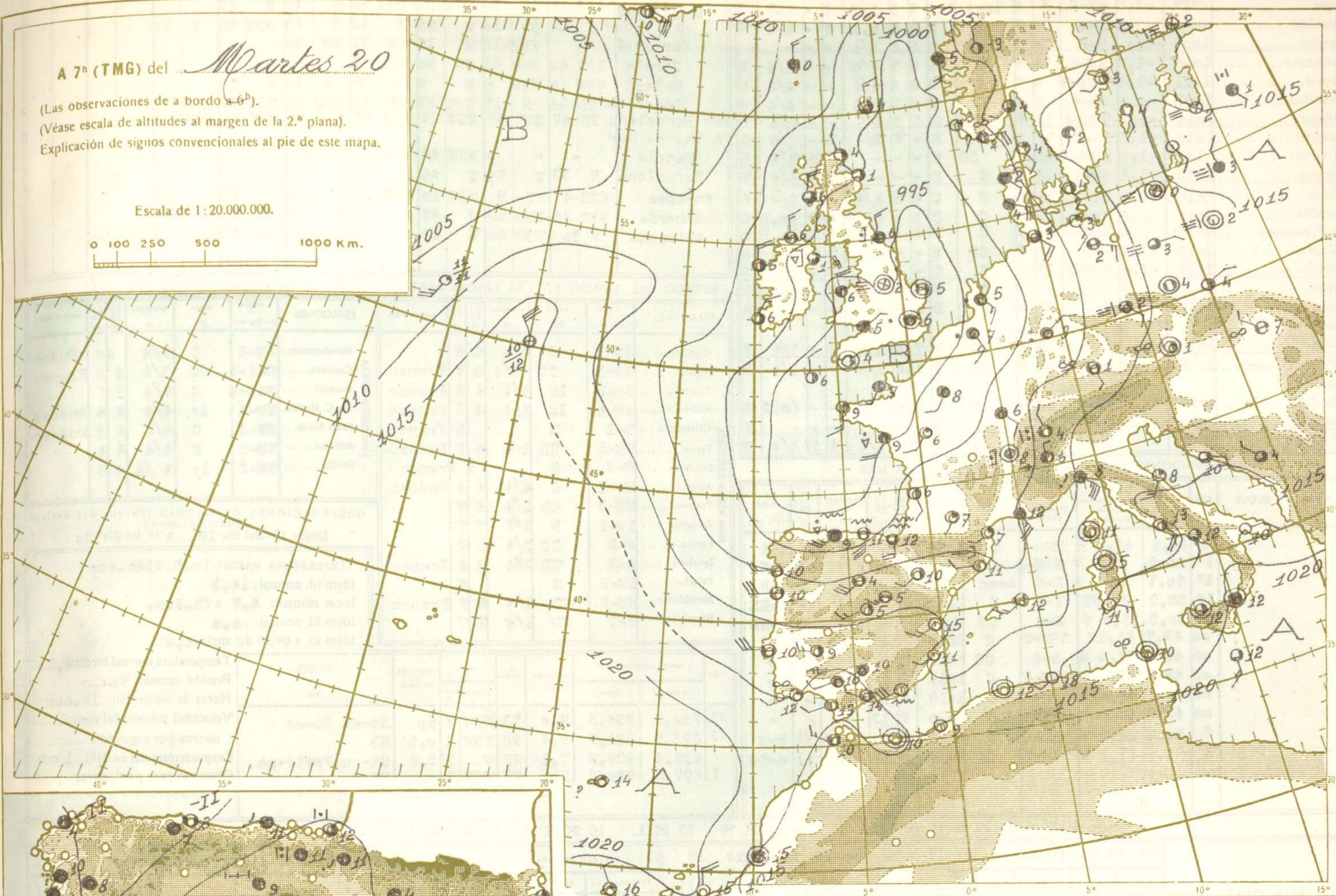



A 1^h (TMG) del *Martes 20*
 (Las observaciones de a bordo a 0^h).
 Explicación de signos convencionales en la plana 3.^a
 (Véase escala de altitudes al margen).
 Escala de 1:30.000.000.
 0 100 500 1000 Km.

A 7^h (TMG) del *Martes 20*

(Las observaciones de a bordo a 6^h).
(Véase escala de altitudes al margen de la 2.ª plana).
Explicación de signos convencionales al pie de este mapa.

Escala de 1:20.000.000.



Estado del cielo y temperaturas a 18^h.
(Curvas de igual variación de la temperatura en 24^h).
Escala de 1:10.000.000.



Estado del cielo y temperaturas a 8^h.
(Curvas de igual variación de la temperatura en 24^h).
Escala de 1:10.000.000.

SIGNOS CONVENCIONALES

PRESIÓN en milibares.— Las líneas dibujadas son las «isobaras», trazadas de 5 en 5 mb, uniendo puntos de igual presión. Las letras «A» (Alta) y «B» (Baja) señalan las posiciones de los máximos y mínimos, respectivamente.
VIENTO.— Dirección indicada por la flecha, que marcha con el viento.— Fuerza por el número de barbillas; una barquilla larga equivale a dos cortas.— ☉ Calma
TEMPERATURA en grados centígrados.— Es el número escrito a la derecha de cada estación. En las de a bordo figura debajo de una rayita la temperatura del agua del mar.
CIELO.— ☉ Despejado.— ☁ Menos de 0,1 con nubes.— ☁ 0,1 con nubes.— ☁ Casi despejado (1/4 con nubes).— ☁ Nuboso (1/2 con nubes).— ☁ Casi cubierto (3/4 con nubes).— ☁ 0,9 con nubes. — ☁ Más de 0,9 con nubes, pero con claros.— ☁ Cubierto.— ☁ Cielo invisible.

METEOROS.— ☔ Lluvia.— ☔ Llovizna.— ☔ Aguaceros.— ☁ Niebla.— ❄ Nieve.— ❄ Aguanieve.— ⚡ Ventisca.— ❄ Nieve granulada.— ❄ Cristales de hielo en el aire.— ❄ Granizo.— ⚡ Tormenta.— ⚡ Relámpagos.— ⚡ Truenos.— ☁ Calima.— ☁ Tempestad de arena.
Para un meteoro cualquiera x:
| x, aumentando.— x |, disminuyendo.— | x |, intermitente.— | x |, empezando.— x |, ya cesó. (x), está a la vista.
x Repetición vertical de un signo, aumento de intensidad.— x x Idem horizontal, mayor extensión.
MAR.— ☄ Marejada.— ☄ Gruesa.— ☄ Arbolada

ESTADO GENERAL

SITUACIÓN ATMOSFÉRICA A 7^h DEL *martes 20*

La borrasca del Sudoeste de Irlanda ha disminuido de intensidad; se ha corrido hacia el Este, centrandose hoy sobre el Canal de la Mancha y continua produciendo mal tiempo en toda Europa. Se inicia al Sudoeste de Islandia una nueva borrasca con tendencia a acercarse a Inglaterra.— Llovió ayer en toda nuestra Península, a excepción del litoral Mediterráneo, y en el día de hoy ha disminuido algo la nubosidad en el centro y alto Ebro.

TIEMPO PROBABLE HASTA LA MAÑANA DEL *miércoles 21*

Vientos del tercer cuadrante, lluvias, mar.

REGIONES.

- I.— Galicia:
- II.— Cantabria:
- III.— Duero:
- IV.— Centro y Extremadura: Vientos flojes o moderados de la región del Oeste cielo con nubes, lluvias aisladas.
- V.— Ebro:
- VI.— Cataluña: Cielo con pocas nubes.
- VII.— Baleares:
- VIII.— Levante:
- IX.— Sudeste:
- X.— Guadalquivir:
- XI.— Costa Sur: Vientos flojes y moderados de la región del Oeste, cielo con nubes, lluvias aisladas.
- XII.— Norte de Marruecos:

DIRECCIÓN Y VELOCIDAD (EN KILOMETROS POR HORA) DEL VIENTO A DISTINTAS ALTURAS SOBRE EL NIVEL DEL MAR

Table with columns: ESTACIONES, OBSERVACIONES A 13h (TMG) DE AYER Lunes 19. Rows include La Coruña, Vigo, Gijón, Santander, Iguelo, Valladolid, Madrid, Guadalajara, Badajoz, Zaragoza, Barcelona, Alicante, Sevilla, Córdoba, San Fernando, Málaga, Almería, Mahón, Melilla, Tetuán, Larache, S. Cruz de Tenerife, Izaña, Cabo-Juby, Villa Cisneros, GETA.

Table with columns: OBSERVATORIOS, 200 m., 500 m., 1.000 m., 1.500 m., 2.000 m., 3.000 m., 4.000 m., 5.000 m., 6.000 m. Rows include 13h Sevilla, Almería, Alacante, Barcelona, Zaragoza, Coruña, Málaga, Tenerife, 18h Barcelona, A 7h. de hoy Madrid, Barcelona, Tortosa, Almería, Alicante.

ESTADO DEL TIEMPO EN LAS LÍNEAS AÉREAS A 8h DE HOY Martes 20 Marzo 1934

Table with columns: ESTACIONES, VIENTO, TIEMPO, NUBOSIDAD, PASO DE SIERRA. Rows include Guadalajara, Atienza, Sigüenza, Molina Aragón, Calamocha, Teruel, Belchite, Alcañiz, Tortosa, Zaragoza, Lérida, Igualada, Falset, Montblanch, Barcelona.

OBSERVACIONES DE MADRID (Parque del Retiro). (Altitud: 667 metros). Desde 13h del día 19 a 7h del día 20

Table with columns: TEMPERATURA MÁXIMA, IDEM íd. normal, IDEM MÍNIMA, IDEM íd. normal, IDEM a 0m,10 del suelo. Values: 10,8 a 14h, 14,3, 4,7 a 7h, 20m, 4,0.

Table with columns: NOMBRE DEL BUQUE, Hora TMG, SITUACIÓN, Viento, Tiempo presente, Presión, Nubosidad total, Oleaje. Rows include 12, 17, 12, 18, 18, 00, 00, 00, 00, 00, 6, 6.

Table with columns: HORAS, PRESIÓN BAROMÉTRICA A 0, Temperatura, Humedad, VIENTO, Lluvia o nieve, NUBES. Rows include 13, 18, 1, 7.

OBSERVACIONES DEL EXTRANJERO

Large table with columns: ESTACIONES, OBSERVACIONES A 18h (TMG) DE AYER Lunes 19, EN LAS ÚLTIMAS 24 HORAS, OBSERVACIONES A 7h (TMG) DE HOY Martes 20. Rows include Estocolmo, Dantzig, Copenhague, Hamburgo, Berlín, Francfort, Munich, Praga, Viena, Berna, Turín, Roma, Mesina, Vestmannö, Lerwick, Tynemouth, Blacksod Point, Valentia, Londres, Utrecht-De Bilt, Bruselas, París, Tours, Brest, Burdeos, Clermont, Dijon, Tolosa, Perpiñán, Marsella-Marignane, Ajaccio, Túnez, Argel, Orán, Casablanca, Agadir, Lisboa, Funchal, Horta.

(1) a (14). Ver notas al pie de la primera plana. (15) Caracteres del oleaje en alta mar. (16) Dirección de donde parece que proceden las olas. (17) Clases de nubes. NOTAS.—1. Las presiones de las estaciones de montaña Izaña y Navacerrada no están reducidas al nivel del mar, sino referidas al propio nivel de la estación.—2. Todos los datos se ajustan en el código al código internacional adoptado en la Conferencia de Copenhague el año 1929.—3. Los signos convencionales son también los adoptados internacionalmente. Este BOLETÍN lo publica la Sección de Predicción de la Oficina Central del Servicio Meteorológico. MADRID.—TALLERES DEL INSTITUTO GEOGRÁFICO Y CATASTRAL